



HELSINGIN KAUPUNGIN TIETOKESKUKSEN

verkkojulkaisu

2003

14

Helsinki alueittain 2003

verkkojulkaisu

ISBN 952-473-132-0

LISÄTIETOJA:

Pekka Vuori
Helsingin kaupungin tietokeskus
puhelin 09-169 2460
email: pekka.vuori@hel.fi



verkkojulkaisu

ISBN 952-473-132-0

LISÄTIETOJA:



LUKIJALLE

Seuraavilla sivuilla kuvataan Helsingin 7 suurpiiriä ja 33 peruspiiriä neljällä sivulla. Peruspiirin historiaa, nykytilaa ja tulevaisuutta käsittelevä kuvaus on ensimmäisellä sivulla. Lähteenä on käytetty mm. Helsingin kaupungin historiaa, Helsingin kaupunginmuseon julkaisua Helsinki ilmakuvinä (1983) sekä nimistötoimikunnan julkaisua Helsingin kadunnimet (1970). Suunnittelutilanteen kuvaus perustuu kaupunkisuunnitteluviraston kaavoituskatsaukseen ja aluerakentamisprojektien tiedotteisiin.

Toisen sivun kartta, jossa on myös osa-alueiden rajat, kertoo piirin maankäytöstä ja julkisista palveluista. Alueen koulut, päiväkodit, leikkipuistot, nuorisotilat, kirjastot ja terveysasemat esitetään symbolein kartalla. Karttasivun kahdeksassa kaaviossa verrataan suur- tai peruspiirin ominaisuuksia Helsingin keskiarvoon sekä piirien minimi- ja maksimiarvoihin.

Tilastotiedot piiristä esitetään toisella aukeamalla. Taulukkojen ja kuvioiden otsikot ovat myös ruotsiksi ja englanniksi. Näitä tilastoja voidaan verrata koko Helsingin tietoihin, jotka ovat viereisillä sivuilla. Käsitelmäritelmät sekä avainsanasto ovat julkaisun viimeisillä sivuilla kolmella kielellä. Liitteenä on Helsingin aluejakokartta.

TILL LÄSAREN

Helsingfors har 7 stordistrikt och 33 distrikt. Vart och ett beskrivs på fyra sidor. Första uppslaget berättar om distriktets historia, nuläge och närframtid.

Distriktets skolor, daghem, hälsocentraler och bibliotek presenteras på en karta. På samma sida presenteras också variabelldiagram där distriktets jämförs med medeltalet för Helsingfors samt med de distrikt som har lägsta och högsta värdet. Statistik om distriktet framställs på andra uppslaget. Denna statistik kan jämföras med data för hela Helsingfors, vilka framställs de följande två sidorna.

Begreppsdefinitioner och nyckelvokabulär finns på tre språk i slutet av boken. En karta över områdesindelningen i Helsingfors bifogas.

TO THE READER

Helsinki has 7 major districts and 33 districts. Each of them is described on four pages. The first spread describes the district history, present condition and near future.

The schools, day care centres, playgrounds, libraries and health centres of each district are indicated on maps. The map opening also contains eight parameter diagrams comparing the districts with the average of the whole city and the districts that have the minimum and maximum values.

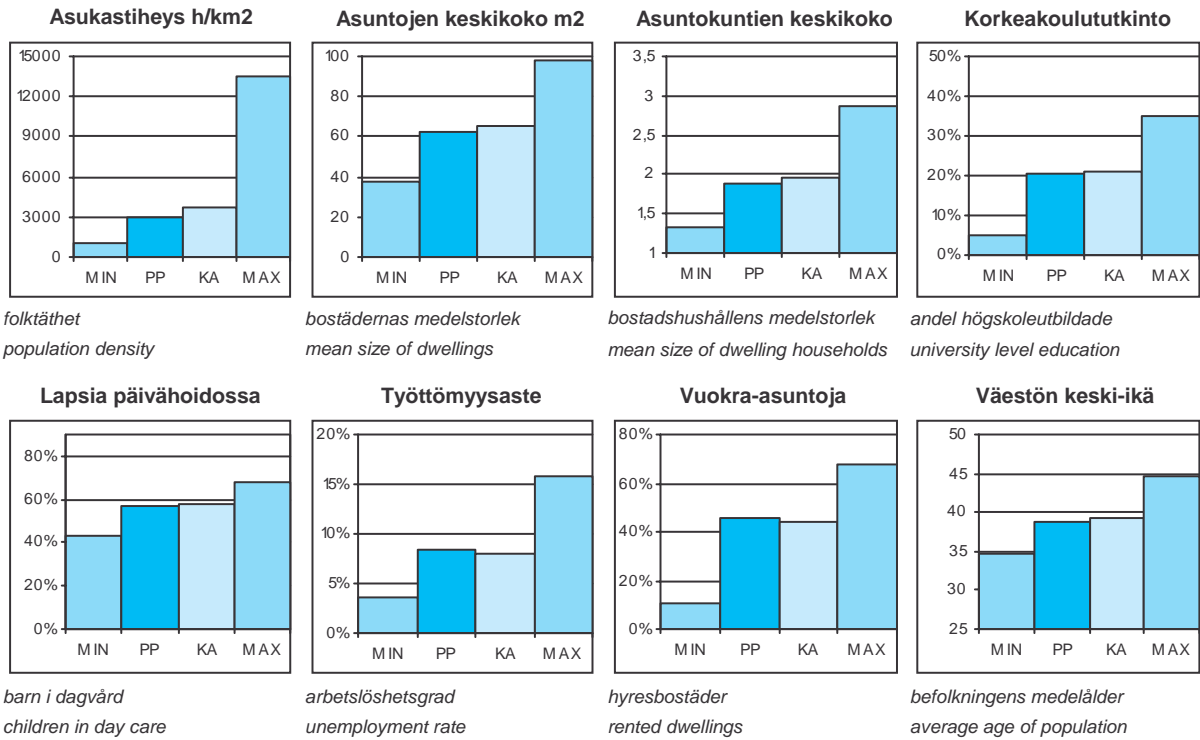
The statistical data are presented on the second opening. The district data can be compared with data on the whole city, which are presented on next two pages. Definitions and key-words have been translated into Swedish and English. See the last section at the end of the book.



- Kirjasto
- Koulu, ala-aste
- ◇ Erikois- ja yksityiskoulu
- ▽ Koulu, lukio
- ▲ Koulu, ylä-aste
- ★ Kulttuurikeskus
- Leikkipuisto
- Nuorisotila
- Päiväkoti
- ✚ Terveysasema
- Terveystieteiden keskus
- ◆ Yhteinen väestösuoja
- ☆ Yleinen väestösuoja

© Copyright Helsingin kaupunki, Kaupunkimittausosasto 036§/2003

© Genimap Oy, Lupa L5475/03



PP = Peruspiirin arvo
KA = Kaupungin peruspiirien keskiarvo

MIN = Peruspiirien pienin arvo
MAX = Peruspiirien suurin arvo

SUURPIIRIT 1.1.2003 (Työpaikat 31.12.2000)

Stordistrikt Major District

Suurpiiri:	Maapinta-ala km2:	Asukkaat:	Työpaikat:
1. Eteläinen sp.	17,80	96624	135150
2. Läntinen sp.	30,40	99996	65778
3. Keskinen sp.	15,30	72786	83594
4. Pohjoinen sp.	23,10	41248	13196
5. Koillinen sp.	36,90	86655	24300
6. Kaakkoinen sp.	26,30	47218	14205
7. Itäinen sp.	35,60	97235	20373
9. Muut	0,00	17954	15756
Yhteensä:	185,4	559716	372352

ÄIDINKIELI JA KANSALAISSUUS

1.1.2003

Modersmål och nationalitet Mother tongue and nationality

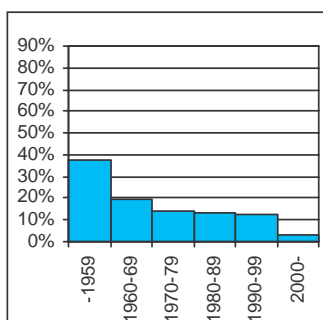
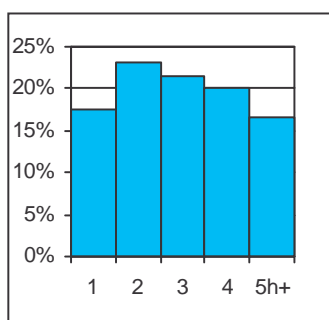
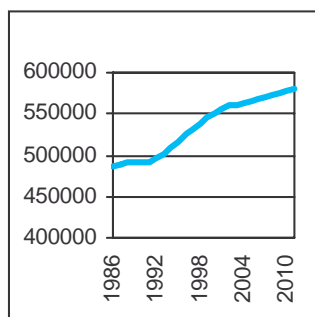
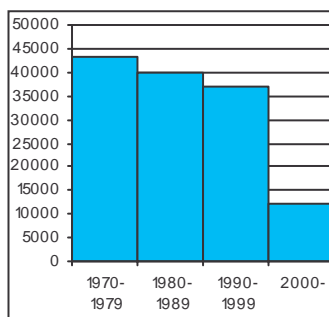
Suomenkieliset:	489 022	87,4 %
Ruotsinkieliset:	35 451	6,3
Muun kieliset:	35 243	6,3
Ulkomaalaiset:	28 812	5,1
Ulkomaalaistaustaiset:	41 187	7,4
H:gissä syntyneitä:	238 483	42,6

VÄESTÖNMUUTOKSET

2002

Befolkningsförändringar Vital statistics

Syntyneet lkm:	6 064	10,8 / 1000 as.
Kuolleet lkm:	5 176	9,2
Muutto alueelle lkm:	32 064	57,3
Muutto alueelta lkm:	32 940	58,9

Asuntokannan ikäbostadsbeståndets ålder
age of dwelling stock**Huoneistotyytit**lägenhetstyper
types of dwellings**Väestö**befolkning
population**Asuntotuotanto**bostadsproduktion
housing production**ALUESUHDELUKUJA**

1.1.2003

Lokala tätheter Area ratios

Asukkaita/km2:	3 019
Työpaikkoja/km2:	1 926
Kerrosala/ha:	2 246

IKÄRAKENNE

1.1.2003

Ålderstrukturen Age structure

Ikäryhmä	Henkilö	Prosentti
0-6v:	38 311	6,8
7-15v:	49 856	8,9
16-18v:	15 510	2,8
19-24v:	50 684	9,1
25-39v:	144 922	25,9
40-64v:	185 107	33,1
65+ v:	75 326	13,5

PERHEET JA ASUNTOKUNNAT

1.1.2003

Familjer och bostadshushåll

Families and households

Asuntokuntien lkm:	284 449
Asuntokuntien keskipakko:	1,89
1-hengen asuntokuntia:	136 973
Perheiden lkm:	137 911
Lapsiperheiden lkm:	56 011
Perheiden keskipakko:	2,69

KOULUTUSASTE

31.12.2001

Utbildningsgrad Level of education

15v täytt lkm:	476 082	%
Enint perusaste:	158 584	33,3
Keskiaaste:	159 198	33,4
Alin korkea-aste:	60 191	12,6
Korkeakoulututkinto:	98 109	20,6
Lukiota käyvät ja osuus16-18v:	10 153	64,1

TULOTASO

2001

Inkomster Income

Tulot/asukas €:	21 284
Tulot/työvoima € (2000):	29 806
Tulot/asuntokunta €:	40 527

ASUMISOLOT

31.12.2001

Boende Housing

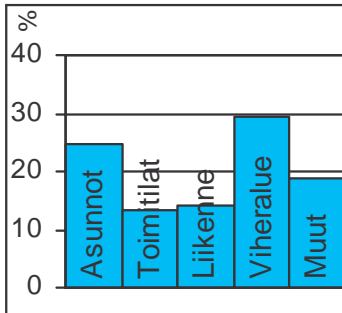
Asuntojen keskipakko m2:	62
Asumisväljyys m2/asukas:	32,8
Asumistiheys huonetta/hen	1,28

ASUNNOT

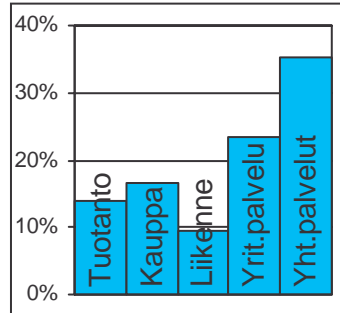
31.12.2001

Bostäder Dwellings

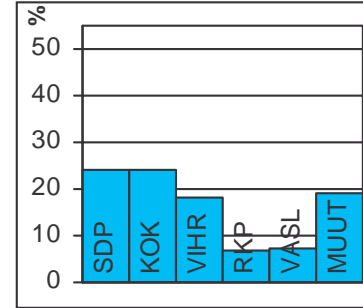
Asunto	Yhteensä	Prosentti
Asuntoja yhteensä:	300 721	%
Pientaloasuntoja:	38 358	12,8
Vuokra-asuntoja:	138 142	45,9
Aravavuokra-asuntoja:	58 970	19,6

Maankäyttö

markanvändning
land use

Työpaikat

jobb
jobs

Eduskuntavaalit

riksdagsval
parlament elections

TOIMITILARAKENNUKSET 1.1.2003

Verksamhetslokaler Business premises	kerrosala 1000 m2	%
Toimitilarakennukset yhteensä:	18 154	
Liikerakennukset:	6 860	37,8
Julkiset rakennukset:	4 142	22,8
Teollisuus- ja varastorakennukset:	5 019	27,7
Muut rakennukset:	2 132	11,7

LASTEN PÄIVÄHOITO 2002

Barn dagvård Child day care	lkm	/100 lasta
Päiväkoteja:	324	
Lapsia päiväkotihoidossa yhteensä:	18 012	
1-6v kokopäivähoidossa:	15 747	40,6
3-6v osapäivähoidossa:	1 619	7,5
7-8v osapäivähoidossa:	646	5,7
Kunnallinen perhepäivähoito:		
Lapsia perhepäivähoidossa yhteensä:	1 980	
1-6v kokopäivähoidossa:	1 727	4,5
3-6v osapäivähoidossa:	150	0,7
7-8v osapäivähoidossa:	103	0,9
Lapsia koti/yks.hoidon tuen piirissä:	10 302	

KOULUT 2003

Skolor Schools	kouluja	oppilaita
Suomenkielinen ala-aste:	87	30 613
Suomenkielinen yläaste:	44	14 128
Ruotsinkielinen ala-aste:	17	2 353
Ruotsinkielinen yläaste:	5	1 031
Lukio:	32	12 215
Erikoiskoulut:	10	4 214

KUNNALLISET TERVEYSPALVELUT 2002

Kommunal hälsovård Municipal health care	lkm	/asukas
Avohoitokäynnit yhteensä:	3 486 096	6,2
Perusterveydenhuolto:	2 543 039	4,5
Erikoissairaanhoido:	943 057	1,7

SOSIAALIPALVELUT 2002

Socialservice Social welfare	lkm	/1000
Toimeentulotuen saajia:	59 575	106,4
Lastensuojelun asiakkaita, 0-17v:	7 544	76,7
Perheneuvoloiden asiakkaat, 0-17v:	2 043	20,8

PALVELUPISTEET 2003

Service ställen Service places	lkm
Kirjasto:	37
Terveysasema:	31
Koulut:	184
Päiväkodit:	331
Leikkipuisto:	69
Uimahalli:	14
Muu sisäliikuntatila:	382
Urheilukenttä:	28
Kirkko:	53
Posti:	54
KELA:n toimisto:	13
Apteekki:	71
Alko:	31
Päivittäistavarakaupat:	335
Muut vähittäiskaupat:	3 019
Ravintolat ja kahvilat:	1 702

ULKOILU 2002

Uterekreation Outdoor recreation	
Puistoa, ha:	1 054
Metsää, ha:	4 552
Uimaranta, kpl:	26

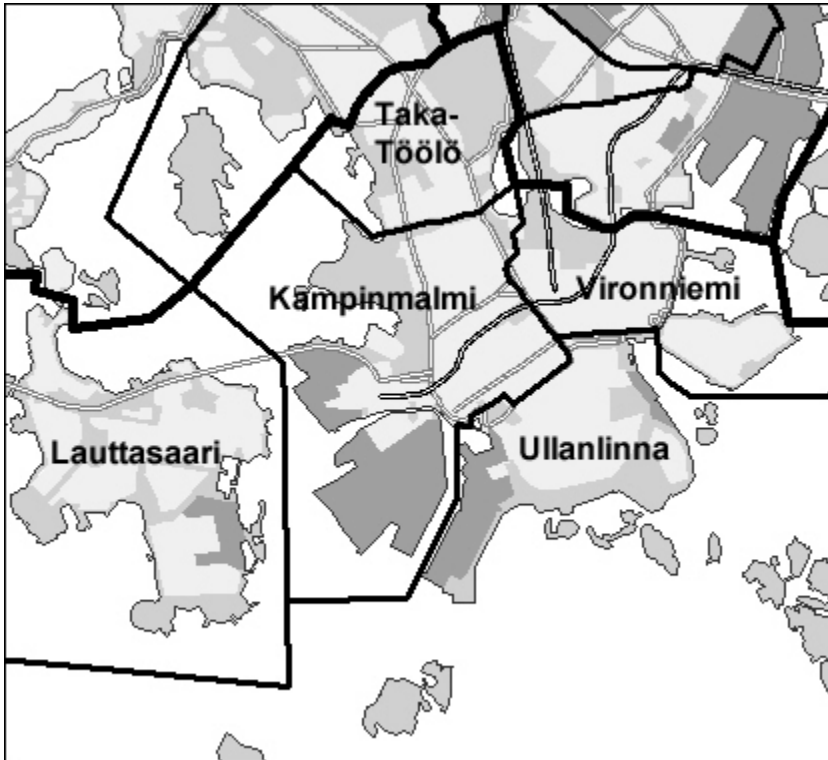
LIIKENNE 2000-02

Trafic Traffic	
Jalankulkuonnettomuuksia keskim/vuosi:	165,7

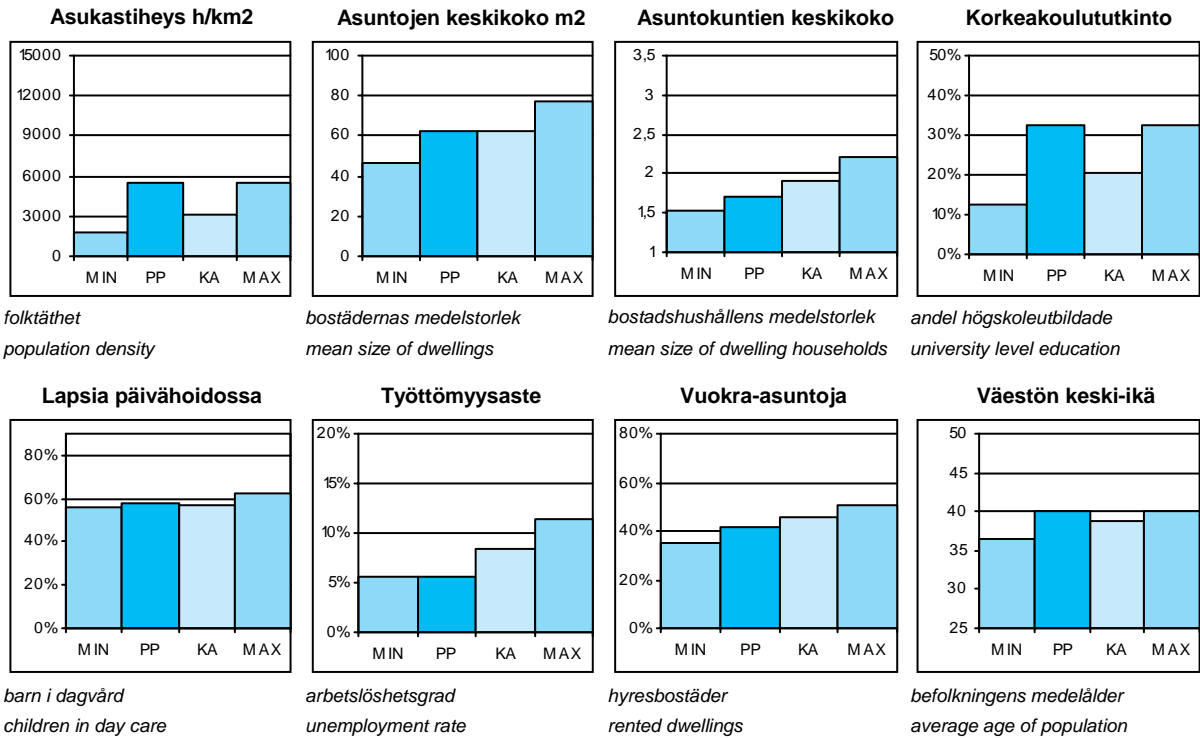


Peruspiirit:

- 101 Vironniemi – Estnäs
- 102 Ullanlinna – Ulrikasborg
- 103 Kampinmalmi – Kampmalmen
- 104 Taka-Töölö – Bortre Tölö
- 105 Lauttasaari – Drumsö



© Copyright Helsingin kaupunki, Kaupunkimittausosasto 041/2003



PP = Suurpiirin arvo
KA = Suurpiirien keskiarvo

MIN = Suurpiirien pienin arvo
MAX = Suurpiirien suurin arvo

1 Eteläinen suurpiiri

Peruspiirit 1.1.2003 (Työpaikat 31.12.2000)

Distrikt District

Peruspiiri:	Maapinta-ala km2:	Asukkaat:	Työpaikat:
101 Vironniemen peruspiiri	2,07	11315	37248
102 Ullanlinnan peruspiiri	5,97	22453	31890
103 Kampinmalmin peruspiiri	4,01	29275	45301
104 Taka-Töölön peruspiiri	1,93	14575	10492
105 Lauttasaaren peruspiiri	3,75	19006	10220
Yhteensä:	17,73	96624	135151

ÄIDINKIELI JA KANSALAISSUUS

1.1.2003

Modersmål och nationalitet Mother tongue and nationality

Suomenkieliset:	79 519	82,3 %
Ruotsinkieliset:	12 441	12,9
Muun kieliset:	4 664	4,8
Ulkomaalaiset:	4 144	4,3
Ulkomaalaistaustaiset:	6 169	6,4
H:gissä syntyneitä:	38 109	39,4

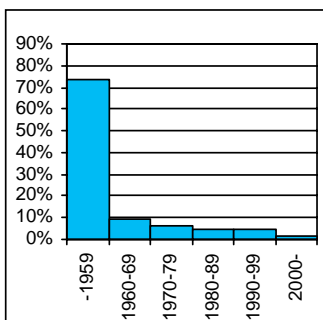
VÄESTÖNMUUTOKSET

2002

Befolkningsförändringar Vital statistics

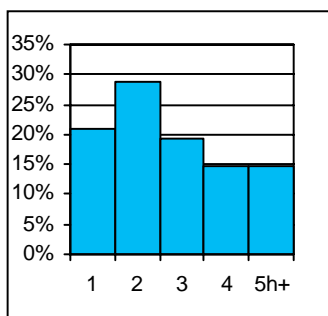
Syntyneet lkm:	953	9,8 / 1000 as.
Kuolleet lkm:	739	7,6
Muutto alueelle lkm:	18 435	190,4
Muutto alueelta lkm:	18 832	194,5

Asuntokannan ikä



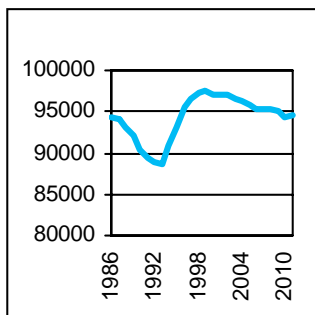
bostadsbeståndets ålder
age of dwelling stock

Huoneistotyytit



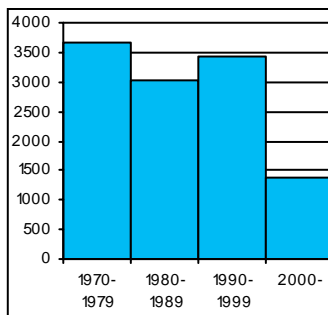
lägenhetstyper
types of dwellings

Väestö



befolkning
population

Asuntotuotanto



bostadsproduktion
housing production

ALUESUHDELUKUJA

1.1.2003

Lokala tätheter Area ratios

Asukkaita/km2:	5 428
Työpaikkoja/km2:	7 593
Kerrosala/ha:	6 625

IKÄRAKENNE

1.1.2003

Ålderstrukturen Age structure

Ikäryhmä	Henkilö	%
0-6v:	4 819	5
7-15v:	5 517	5,7
16-18v:	1 841	1,9
19-24v:	9 783	10,1
25-39v:	30 763	31,8
40-64v:	30 702	31,8
65+ v:	13 199	13,7

PERHEET JA ASUNTOKUNNAT

1.1.2003

Familjer och bostadshushåll

Families and households

Asuntokuntien lkm:	56 033
Asuntokuntien keskipakko:	1,71
1-hengen asuntokuntia:	30 484
Perheiden lkm:	23 260
Lapsiperheiden lkm:	7 164
Perheiden keskipakko:	2,5

KOULUTUSASTE

31.12.2001

Utbildningsgrad Level of education

15v täytt lkm:	87 341	%
Enint perusaste:	19 031	21,8
Keskiaaste:	28 606	32,8
Alin korkea-aste:	11 331	13
Korkeakoulututkinto:	28 373	32,5
Lukiota käyvät ja osuus 16-18v:	1 429	73,7

TULOTASO

2001

Inkomster Income

Tulot/asukas €:	31 389
Tulot/työvoima € (2000):	41 322
Tulot/asuntokunta €:	53 881

ASUMISOLOT

31.12.2001

Boende Housing

Asuntojen keskipakko m2:	62,7
Asumisväljyys m2/asukas:	36,9
Asumistiheys huonetta/henk:	1,32

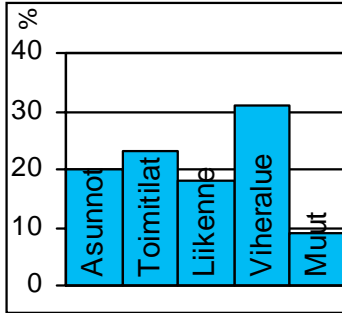
ASUNNOT

31.12.2001

Bostäder Dwellings

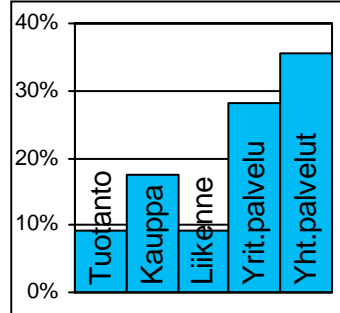
Asuntoja yhteensä:	63 281	%
Pientaloasuntoja:	697	1,1
Vuokra-asuntoja:	26 532	41,9
Aravavuokra-asuntoja:	1 903	3,0

Maankäyttö



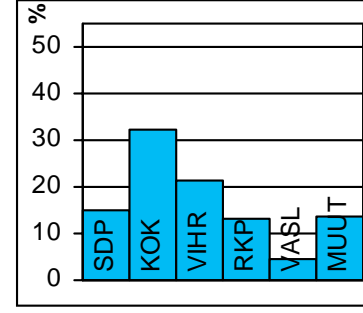
markanvändning
land use

Työpaikat



jobb
jobs

Eduskuntavaalit



riksdagsval
parlament elections

TOIMITILARAKENNUKSET 1.1.2003

Verksamhetslokaler Business premises	kerrosala 1000 m2	%
Toimitilarakennukset yhteensä:	6 096	
Liikerakennukset:	3 543	58,1
Julkiset rakennukset:	1 163	19,1
Teollisuus- ja varastorakennukset:	943	15,5
Muut rakennukset:	447	7,3

LASTEN PÄIVÄHOITO 2002

Barn dagvård Child day care	lkm	/100 lasta
Päiväkoteja:	60	
Lapsia päiväkotihoidossa yhteensä:	2 641	
1-6v kokopäivähoidossa:	2 317	47,6
3-6v osapäivähoidossa:	200	7,9
7-8v osapäivähoidossa:	87	6,5
Kunnallinen perhepäivähoito:		
Lapsia perhepäivähoidossa yhteensä:	250	
1-6v kokopäivähoidossa:	223	4,6
3-6v osapäivähoidossa:	8	0,3
7-8v osapäivähoidossa:	8	0,6
Lapsia koti/lyks.hoidon tuen piirissä:	1 183	

KOULUT 2003

Skolor Schools	kouluja	oppilaita
Suomenkielinen ala-aste:	11	3 276
Suomenkielinen yläaste:	6	1 790
Ruotsinkielinen ala-aste:	5	846
Ruotsinkielinen yläaste:	2	449
Lukio:	8	2 890
Erikoiskoulut:	4	1 319

KUNNALLISET TERVEYSPALVELUT 2002

Kommunal hälsovård Municipal health care	lkm	/asukas
Avohoitokäynnit yhteensä:	465 659	4,8
Perusterveydenhuolto:	341 641	3,5
Erikoissairaanhoido:	124 018	1,3

SOSIAALIPALVELUT 2002

Socialservice Social welfare	lkm	/1000
Toimeentulotuen saajia:	4 700	48,5
Lastensuojelun asiakkaita, 0-17v:	619	53,8
Perheneuvoloiden asiakkaat, 0-17v:	263	22,8

PALVELUPISTEET 2003

Service ställen Service places	lkm
Kirjasto:	7
Terveysasema:	4
Koulut:	30
Päiväkodit:	48
Leikkipuisto:	5
Uimahalli:	4
Muu sisäliikuntatila:	84
Urheilukenttä:	4
Kirkko:	13
Posti:	13
KELA:n toimisto:	3
Apteekki:	24
Alko:	14
Päivittäistavarakaupat:	94
Muut vähittäiskaupat:	1 417
Ravintolat ja kahvilat:	751

ULKOILU 2002

Uterekreation Outdoor recreation	
Puistoa, ha:	199
Metsää, ha:	115
Uimaranta, kpl:	7

LIIKENNE 2000-02

Trafic Traffic	
Jalankulkuonnettomuuksia keskim/vuosi:	70,9



Vironniemellä on Helsingin ja koko Suomen hallinnollinen ja taloudellinen keskus. Nykyisen Helsingin kasvu alkoi, kun Vantaanjoen suulle perustettu vanha kaupunki siirrettiin vuonna 1640 Vironniemelle. 1800-luvun puoliväliin asti Helsingin rakennettu alue rajoittui lähes kokonaan Vironniemeen ja siitä jonkin verran etelään. Historia näkyy myös alueen nykyisissä rakennuksissa, joista neljäsosa on valmistunut 1700-1800-luvuilla.

Kruununhaassa on Helsingin vanha empirekeskusta. Senaatintori ja sen ympärillä tuomiokirkko, yliopisto, valtioneuvoston linna sekä lukuisat muut valtakunnan arvokkaimmat julkiset rakennukset. Kruununhaka on myös 7000 asukkaan kaupunginosaa.

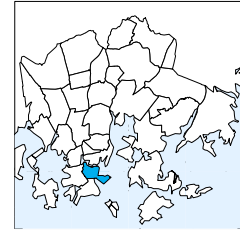
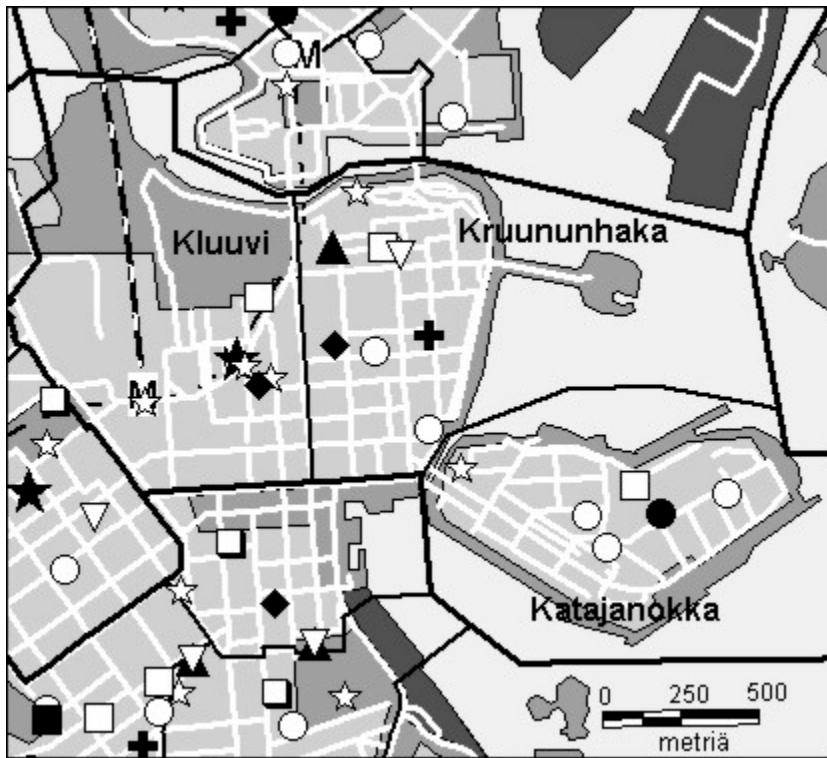
Kluuvi on Helsingin kaupallinen ydinkeskus. Rautatieasema, pääposti, suurimmat tavaratalot, tärkeimpien liikepankkien ja useiden suuryritysten pääkonttorit sekä monet yliopiston rakennukset sijaitsevat Kluuvissa. Asukkaita Kluuvissa on vain muutama sata, mutta työpaikkoja yli 20 000. Helsingin keskustassa jatketaan edelleen julkisten tilojen ja rakennusten peruskorjauksia. Myös keskustan kävelyalueita laajennetaan.

Katajanokan satamasta tavaraliikenne on siirtynyt muualle, mutta jäljelle on jäänyt vilkas matkustajasatama ja vanhat makasiinit on muutettu nykyaikaisempaan käyttöön. Katajanokan kärkeen valmistui 1980-luvun alussa merellinen asuinalue. Vankilarakennukseen on tulossa hotelli.

Töölönlahden eteläosa on tärkeä muutosalue, jossa jo sijaitsee uusi nykytaiteen museo Kiasma ja Sanomatalo. Puistoalueelle ja julkisille kaupunkitiloille laadittavan yleissuunnitelman keskeisenä kohteena on Eduskuntatalon edustalle sijoittuva kansalaistori.

I ESTNÄS finns Helsingfors och Finlands administrativa centrum. År 1640 flyttades Helsingfors från Vanda åminne ut på Estnäs. I Kronohagen ligger stadens kejserliga empirecentrum: Senatstorget med bl. a. Storkyrkan, Universitetet och Statsrådsborgen. Gloet är hjärtat i Helsingfors centrum. Skatuddshamnen har livlig passagerartrafik, och de gamla magasinen har omändrats för modernare bruk. I Skatuddens östra ända byggdes i början av 1980-talet ett nytt bostadsområde. Tölöviksområdet håller på att bli ett centrum för kultur och handel, med bl.a. nyinslagen Kiasma, dvs. Museet för nutidskonst, och tidningshuset Sanomatalo. Framför Riksdagshuset planeras ett medborgartorg.

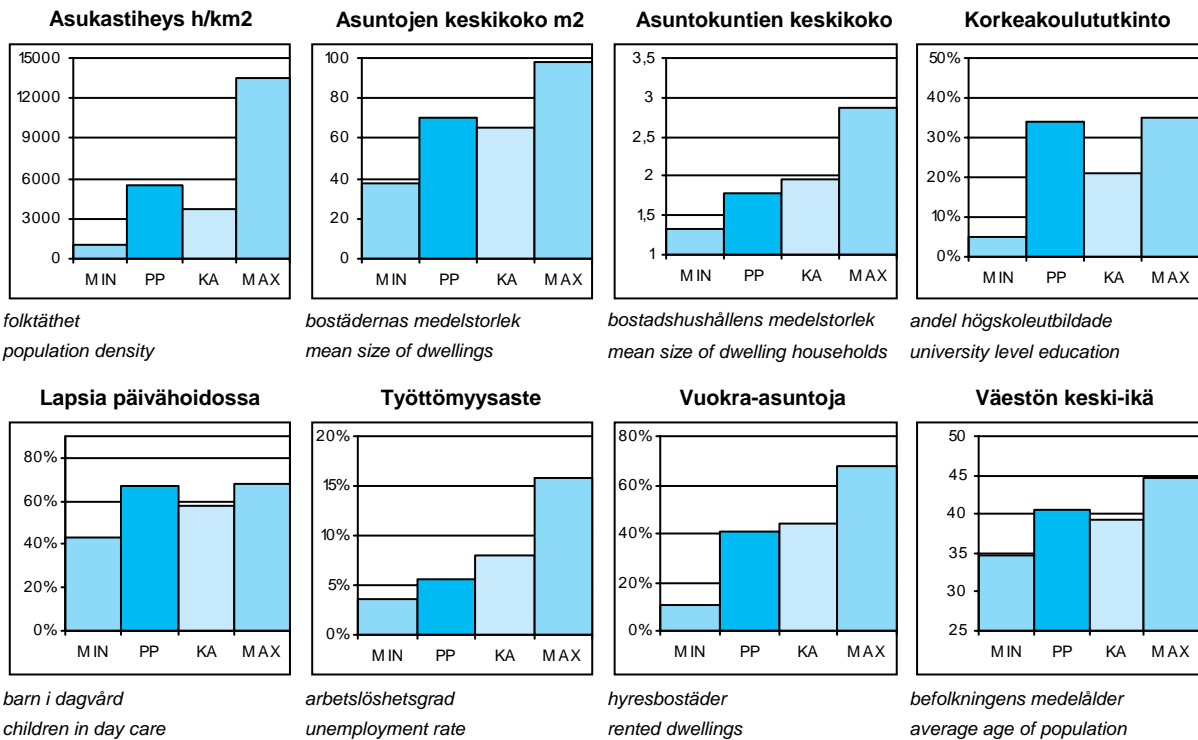
The district of VIRONNIEMI is the administrative and financial centre of Helsinki and Finland. In 1640, Helsinki was moved from its old location in Vanhakaupunki to the isthmus of Vironniemi. The blocks of Kruununhaka have many of the nation's spiritual and secular sanctuaries: the Senate Square, the Lutheran Cathedral, the University, the Government Palace etc. Kluuvi is Helsinki's commercial centre. There is brisk passenger traffic in the harbour of Katajanokka, and the old warehouses have been converted for a variety of uses. In the early 1980's, a new urban residential area was built on the eastern headland. The Töölönlahti bay area is increasingly becoming a centre of culture and trade, with the newcomers Kiasma, i.e. the museum of contemporary art, and the newspaper building Sanomatalo. A citizens' square is planned in front of the Parliament.



- Kirjasto
- Koulu, ala-aste
- ◇ Erikois- ja yksityiskoulu
- ▽ Koulu, lukio
- ▲ Koulu, ylä-aste
- ★ Kulttuurikeskus
- Leikkipuu
- Nuorisotila
- Päiväkoti
- ⊕ Terveysasema
- ⊕ Terveystieteiden alue
- ◆ Yhteinen väestösuoja
- ☆ Yleinen väestösuoja

© Copyright Helsingin kaupunki, Kaupunkimittausosasto 036§/2003

© Genimap Oy, Lupa L5475/03



PP = Peruspiirin arvo
KA = Kaupungin peruspiirien keskiarvo

MIN = Peruspiirien pienin arvo
MAX = Peruspiirien suurin arvo

101 Vironniemen peruspiiri

OSA-ALUEET 1.1.2003 (Työpaikat 2000)

Delområden Sub-District

Osa-alue:	Maapinta-ala km2:	Asukkaat:	Työpaikat:
010 Kruununhaka	0,57	6763	7269
020 Kluuvi	0,93	391	23345
080 Katajanokka	0,57	4161	6634
Yhteensä:	2,07	11315	37248

ÄIDINKIELI JA KANSALAISSUUS

1.1.2003

Modersmål och nationalitet Mother tongue and nationality

Suomenkieliset:	9 529	84,2 %
Ruotsinkieliset:	1 230	10,9
Muun kieliset:	556	4,9
Ulkomaalaiset:	496	4,4
Ulkomaalaistaustaiset:	733	6,5
H:gissä syntyneitä:	4 477	39,6

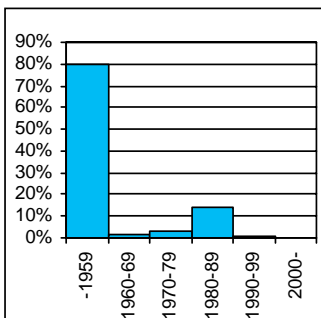
VÄESTÖNMUUTOKSET

2002

Befolkningsförändringar Vital statistics

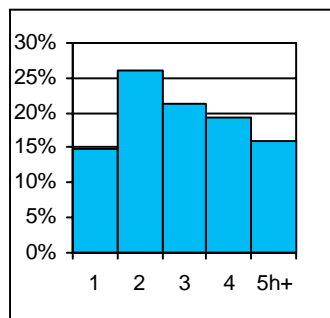
Syntyneet lkm:	102	9 / 1000 as.
Kuolleet lkm:	71	6,3
Muutto alueelle lkm:	2 117	186,8
Muutto alueelta lkm:	2 141	189

Asuntokannan ikä



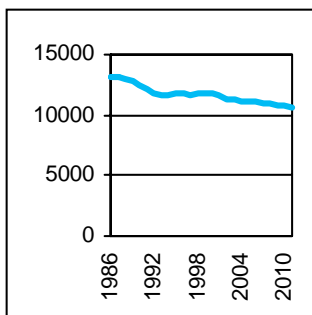
bostadsbeståndets ålder
age of dwelling stock

Huoneistotyytit



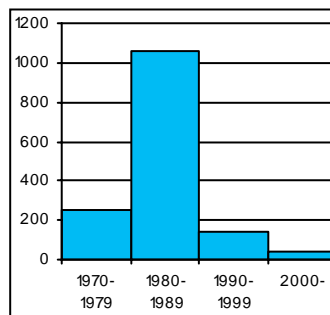
lägenhetstyper
types of dwellings

Väestö



befolkning
population

Asuntotuotanto



bostadsproduktion
housing production

ALUESUHDELUKUJA

1.1.2003

Lokala tätheter Area ratios

Asukkaita/km2:	5 466
Työpaikkoja/km2:	18 083
Kerrosala/ha:	11 550

IKÄRAKENNE

1.1.2003

Ålderstrukturen Age structure

Ikäryhmä	Henkilöitä	Prosentti
0-6v:	576	5,1
7-15v:	668	5,9
16-18v:	264	2,3
19-24v:	1 062	9,4
25-39v:	3 221	28,5
40-64v:	4 050	35,8
65+ v:	1 474	13

PERHEET JA ASUNTOKUNNAT

1.1.2003

Familjer och bostadshushåll

Families and households

Asuntokuntien lkm:	6 316
Asuntokuntien keskipakko:	1,79
1-hengen asuntokuntia:	3 134
Perheiden lkm:	2 914
Lapsiperheiden lkm:	882
Perheiden keskipakko:	2,52

KOULUTUSASTE

31.12.2001

Utbildningsgrad Level of education

15v täytt lkm:	10 195	%
Enint perusaste:	2 210	21,7
Keskiaaste:	3 278	32,2
Alin korkea-aste:	1 218	11,9
Korkeakoulututkinto:	3 489	34,2
Lukiota käyvät ja osuus16-18v:	225	77,1

TULOTASO

2001

Inkomster Income

Tulot/asukas €:	31 173
Tulot/työvoima € (2000):	46 859
Tulot/asuntokunta €:	56 634

ASUMISOLOT

31.12.2001

Boende Housing

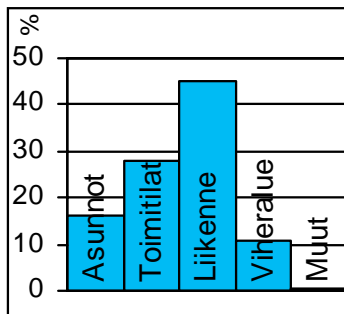
Asuntojen keskipakko m2:	70,2
Asumisväljyys m2/asukas:	38,8
Asumistiheys huonetta/hen	1,31

ASUNNOT

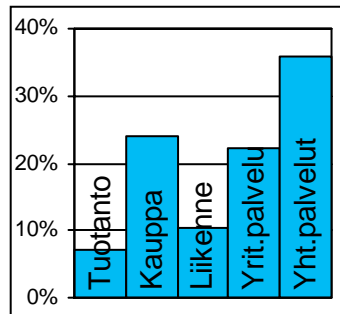
31.12.2001

Bostäder Dwellings

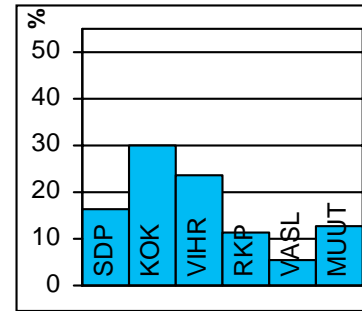
Asuntoja yhteensä:	7 169	%
Pientaloasuntoja:	11	0,2
Vuokra-asuntoja:	2 937	41,0
Aravavuokra-asuntoja:	462	6,4

Maankäyttö

markanvändning
land use

Työpaikat

jobb
jobs

Eduskuntavaalit

riksdagsval
parlament elections

TOIMITILARAKENNUKSET 1.1.2003

Verksamhetslokaler Business premises	kerrosala 1000 m2	%
Toimitilarakennukset yhteensä:	1 660	
Liikerakennukset:	1 212	73,0
Julkiset rakennukset:	284	17,1
Teollisuus- ja varastorakennukset:	24	1,5
Muut rakennukset:	140	8,5

LASTEN PÄIVÄHOITO 2002

Barn dagvård Child day care	lkm	/100 lasta
Päiväkoteja:	10	
Lapsia päiväkotihoidossa yhteensä:	392	
1-6v kokopäivähoidossa:	311	42,7
3-6v osapäivähoidossa:	37	9,2
7-8v osapäivähoidossa:	36	14,4

Kunnallinen perhepäivähoito:		
Lapsia perhepäivähoidossa yhteensä:	28	
1-6v kokopäivähoidossa:	21	4,4
3-6v osapäivähoidossa:	0	1,4
7-8v osapäivähoidossa:	5	0
Lapsia koti/yks.hoidon tuen piirissä:	124	

KOULUT 2003

Skolor Schools	kouluja	oppilaita
Suomenkielinen ala-aste:	2	628
Suomenkielinen yläaste:	1	484
Ruotsinkielinen ala-aste:	1	81
Ruotsinkielinen yläaste:	0	0
Lukio:	1	480
Erikoiskoulut:	0	0

KUNNALLISET TERVEYSPALVELUT 2002

Kommunal hälsovård Municipal health care	lkm	/asukas
Avohoitokäynnit yhteensä:	57 187	5
Perusterveydenhuolto:	44 040	3,9
Erikoissairaanhoido:	13 147	1,2

SOSIAALIPALVELUT 2002

Socialservice Social welfare	lkm	/1000
Toimeentulotuen saajia:	598	52,9
Lastensuojelun asiakkaita, 0-17v:	103	73,2
Perheneuvoloiden asiakkaat, 0-17v:	26	18,5

PALVELUPISTEET 2003

Service ställen Service places	lkm
Kirjasto:	0
Terveysasema:	1
Koulut:	5
Päiväkodit:	8
Leikki puisto:	0
Uimahalli:	0
Muu sisäliikuntatila:	14
Urheilukenttä:	0
Kirkko:	2
Posti:	3
KELA:n toimisto:	0
Apteekki:	6
Alko:	4
Päivittäistavarakaupat:	19
Muut vähittäiskaupat:	351
Ravintolat ja kahvilat:	198

ULKOILU 2002

Uterekreation Outdoor recreation	
Puistoa, ha:	19
Metsää, ha:	0
Uimaranta, kpl:	0

LIIKENNE 2000-02

Trafic Traffic	
Jalankulkuonnettomuuksia keskim/vuosi:	23,3



Helsingin niemen eteläosa Esplanadista lähtien kuuluu Ullanlinnan peruspiiriin. Nimi Ullanlinna, Ulrikasborg, juontaa 1700-luvun linnoitussuunnitelmista. Kaartinkaupunki, jonka sydän on Kasarmitori ja sen laidalla 1820-luvulla rakennettu Kaartin kasarmi, kuuluu keskustan työpaikka-alueisiin. Punavuori oli työväen asuntoaluetta vielä 1970-luvulle tultaessa. Hietalahden telakka ja "Roban" kävelykatu tuovat alueelle elämää ja liikennettä, useimmat piirin lukuisista ravintoloista ja kahviloista sijaitsee Punavuorella. Eiran huvilakaupunginosa rakennettiin vuosisadan vaihteen jälkeen aikansa uusien kaupunki-ihanteiden malliesimerkiksi.

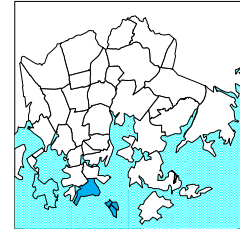
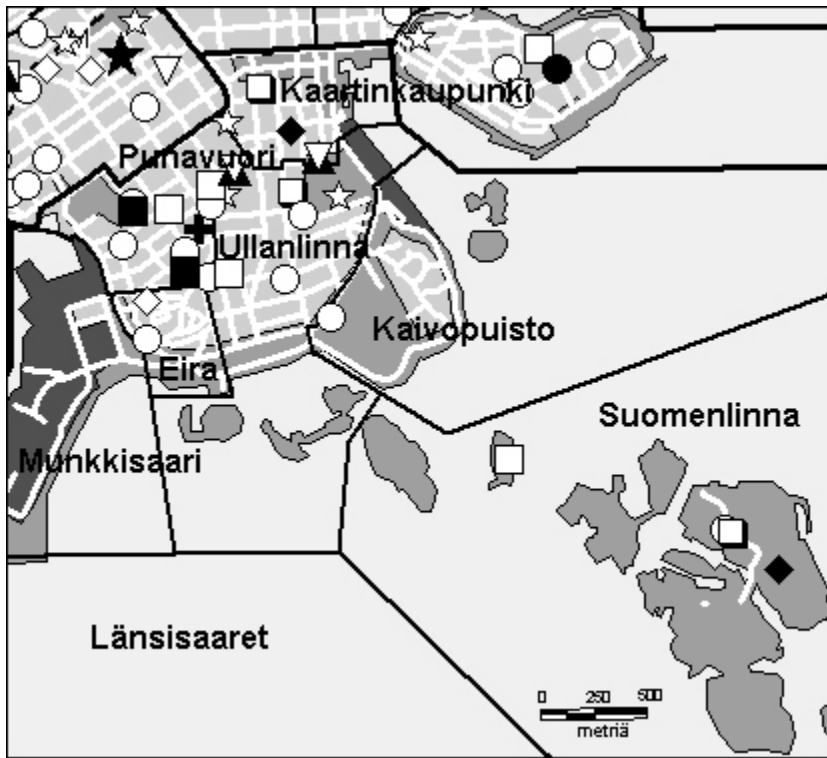
Ullanlinna rakennettiin aluksi puutalovaltaisena, mutta nykyinen asuntokanta on suurelta osin rakennettu jugendin aikaan sekä sitä seuraavina vuosikymmeninä. Kaivopuisto sai alkunsa 1838 avatusta kylpylästä ja Kaivohuone-ravintolasta. Vanhan Kaivopuiston huvila-alueella on nykyään runsaasti suurlähetystöjä.

Eira, Ullanlinna ja Kaivopuisto ovat Helsingin parhaimmin toimeentulevien ihmisten aluetta, mutta etenkin puistot ja rannat ovat myös kaupunkilaisten yhteistä ulkoilualuetta. Peruspiiriin kuuluu lisäksi Suomenlinnan linnoitussaari sekä useita pienempiä saaria.

Sinebrychoffin entinen panimoalue on muuttunut asunto- ja toimistoalueeksi. Myös Munkkisaaren varikkoalue ja puhdistamo kaavoitetaan pääosin asumiseen.

Helsingforsnäsets södra ända bildar distriktet ULRIKASBORG. Gardes-staden är en del av det absoluta arbetsplatscentrum. Rödberget strax intill Sandvikens skeppsvarv var ännu i början av 1970-talet arbetarområde. Eira, med fristående någrafamiljshus, byggdes i början av 1900-talet, som ett exempel på dåtida nya stadsbildsideal. Ulrikasborg är till stor del byggt i jugendstil, 1920-talsklassicism och 1930-talsfunkis. Diplomatkvarteren vid Brunnsparken fick sin början kring badhuset som öppnades 1838. Sinebrychoffs f.d. bryggeriområde håller på att bli kontors- och bostadsområde. Eira, Ulrikasborg och Brunnsparken bebos av välbärgade helsingforsbor, men områdets parker och stränder är ett populärt rekreativområde för hela staden. Sveaborgs fästningsöar ligger också i detta distrikt.

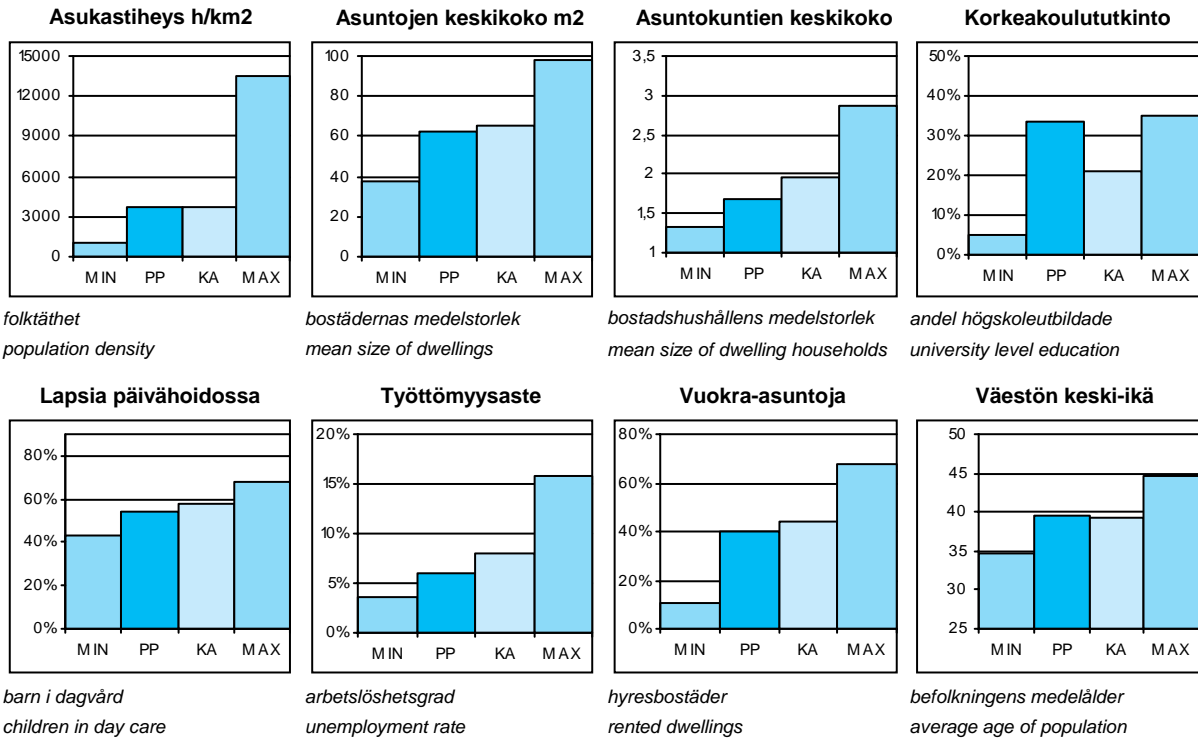
The southernmost parts of Inner Helsinki belong to the ULLANLINNA district. Kaartinkaupunki is part of the hottest job area in the city centre. Punavuori next to Länsisatama harbour used to be a worker's district until the 1970's. The Hietalahti shipyard is famous. The fashionable Eira blocks were built in the early stages of this century, a textbook example of the freshest ideas of urban construction of that day. Most of the buildings in Ullanlinna were built in the Art Nouveau style, or the Functionalist style of the 1930's. The Kaivopuisto diplomat blocks came about around the former sea baths by the headland. The former Sinebrychoff brewery area and the former Munkkisaari waste water purification plant area will be converted for housing and offices. Kaivopuisto is mostly inhabited by the affluent, but the parks and sea shores especially are frequented by everyone. The district also comprises the fortress islands of Suomenlinna and a number of smaller islands.



- Kirjasto
- Koulu, ala-aste
- ◇ Erikois- ja yksityiskoulu
- ▽ Koulu, lukio
- ▲ Koulu, ylä-aste
- ★ Kulttuurikeskus
- Leikkipuisto
- Nuorisotila
- Päiväkoti
- ⊕ Terveysasema
- ⊕ Terveystieteiden keskus
- ◆ Yhteinen väestösuoja
- ☆ Yleinen väestösuoja

© Copyright Helsingin kaupunki, Kaupunkimittausosasto 036§/2003

© Genimap Oy, Lupa L5475/03



PP = Peruspiirin arvo
KA = Kaupungin peruspiirien keskiarvo

MIN = Peruspiirien pienin arvo
MAX = Peruspiirien suurin arvo

OSA-ALUEET 1.1.2003 (Työpaikat 2000)

Delområden Sub-District

Osa-alue:	Maapinta-ala km2:	Asukkaat:	Työpaikat:
030 Kaartinkaupunki	0,33	884	15218
050 Punavuori	0,42	8363	7056
060 Eira	0,17	1056	310
070 Ullanlinna	0,75	10094	4355
090 Kaivopuisto	0,45	472	1539
204 Munkkisaari	0,49	762	3122
520 Suomenlinna	2,10	822	290
531 Länsisaaret	1,20	0	0
Yhteensä:	5,91	22453	31890

ÄIDINKIELI JA KANSALAISSUUS

1.1.2003

Modersmål och nationalitet Mother tongue and nationality

Suomenkieliset:	17 362	77,3 %
Ruotsinkieliset:	3 816	17,0
Muun kieliset:	1 275	5,7
Ulkomaalaiset:	1 215	5,4
Ulkomaalaistaustaiset:	1 729	7,7
H:gissä syntyneitä:	9 224	41,1

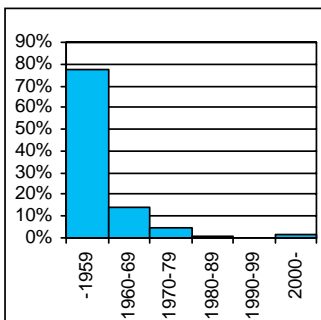
VÄESTÖNMUUTOKSET

2002

Befolkningsförändringar Vital statistics

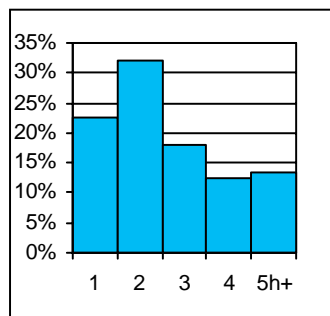
Syntyneet lkm:	222	9,9 / 1000 as.
Kuolleet lkm:	158	7
Muutto alueelle lkm:	4 505	200,3
Muutto alueelta lkm:	4 541	201,9

Asuntokannan ikä



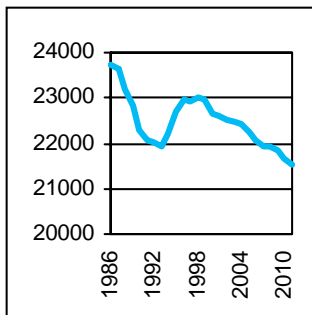
bostadsbeståndets ålder
age of dwelling stock

Huoneistotyytit



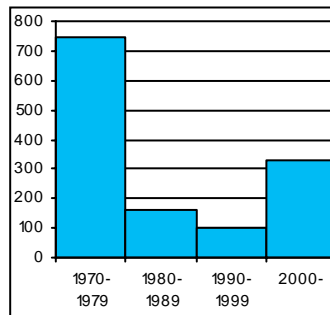
lägenhetstyper
types of dwellings

Väestö



befolkning
population

Asuntotuotanto



bostadsproduktion
housing production

ALUESUHDELUKUJA

1.1.2003

Lokala tätheter Area ratios

Asukkaita/km2:	3 761
Työpaikkoja/km2:	4 440
Kerrosala/ha:	4 527

IKÄRAKENNE

1.1.2003

Ålderstrukturen Age structure

Ikäryhmä	Henkilö	Prosentti
0-6v:	1 070	4,8
7-15v:	1 158	5,2
16-18v:	420	1,9
19-24v:	2 250	10
25-39v:	7 666	34,1
40-64v:	7 205	32,1
65+ v:	2 684	12

PERHEET JA ASUNTOKUNNAT

1.1.2003

Familjer och bostadshushåll

Families and households

Asuntokuntien lkm:	13 192
Asuntokuntien keskipkoko:	1,68
1-hengen asuntokuntia:	7 428
Perheiden lkm:	5 229
Lapsiperheiden lkm:	1 571
Perheiden keskipkoko:	2,49

KOULUTUSASTE

31.12.2001

Utbildningsgrad Level of education

15v täytt lkm:	20 384	%
Enint perusaste:	4 385	21,5
Keskiaaste:	6 695	32,8
Alin korkea-aste:	2 499	12,3
Korkeakoulututkinto:	6 805	33,4
Lukiota käyvät ja osuus16-18v:	356	79,6

TULOTASO

2001

Inkomster Income

Tulot/asukas €:	40 024
Tulot/työvoima € (2000):	50 669
Tulot/asuntokunta €:	67 408

ASUMISOLOT

31.12.2001

Boende Housing

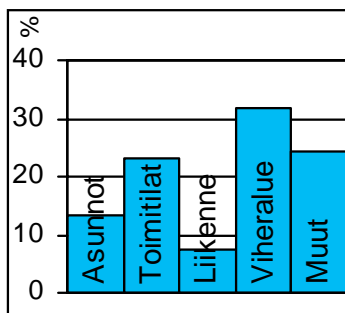
Asuntojen keskipkoko m2:	62,8
Asumisväljyys m2/asukas:	37,5
Asumistiheys huonetta/hen	1,27

ASUNNOT

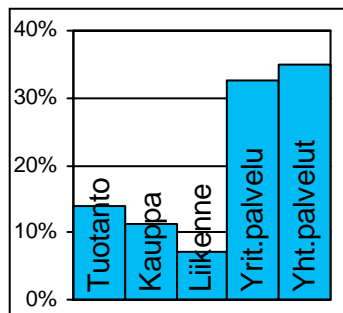
31.12.2001

Bostäder Dwellings

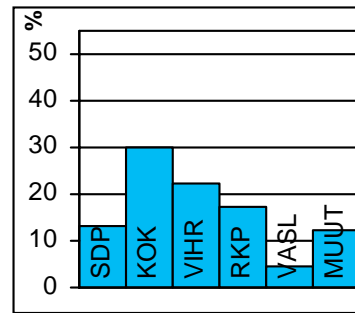
Asunto	Yhteensä	Prosentti
Asuntoja yhteensä:	15 270	%
Pientaloasuntoja:	94	0,6
Vuokra-asuntoja:	6 124	40,1
Aravavuokra-asuntoja:	0	0,0

Maankäyttö

markanvändning
land use

Työpaikat

jobb
jobs

Eduskuntavaalit

riksdagsval
parlament elections

TOIMITILARAKENNUKSET 1.1.2003

Verksamhetslokaler Business premises	kerrosala 1000 m2	%
Toimitilarakennukset yhteensä:	1 290	
Liikerakennukset:	674	52,2
Julkiset rakennukset:	154	11,9
Teollisuus- ja varastorakennukset:	320	24,8
Muut rakennukset:	143	11,1

LASTEN PÄIVÄHOITO 2002

Barn dagvård Child day care	lkm	/100 lasta
Päiväkoteja:	11	
Lapsia päiväkotihoidossa yhteensä:	548	
1-6v kokopäivähoidossa:	481	33,6
3-6v osapäivähoidossa:	44	6,3
7-8v osapäivähoidossa:	19	9,1
Kunnallinen perhepäivähoito:		
Lapsia perhepäivähoidossa yhteensä:	60	
1-6v kokopäivähoidossa:	53	3,6
3-6v osapäivähoidossa:	4	0,5
7-8v osapäivähoidossa:	0	0,7
Lapsia koti/yks.hoidon tuen piirissä:	273	

KOULUT 2003

Skolor Schools	kouluja	oppilaita
Suomenkielinen ala-aste:	3	527
Suomenkielinen yläaste:	1	280
Ruotsinkielinen ala-aste:	1	245
Ruotsinkielinen yläaste:	1	257
Lukio:	2	523
Erikoiskoulut:	1	357

KUNNALLISET TERVEYSPALVELUT 2002

Kommunal hälsovård Municipal health care	lkm	/asukas
Avohoitokäynnit yhteensä:	105 986	4,7
Perusterveydenhuolto:	78 209	3,5
Erikoissairaanhoito:	27 777	1,2

SOSIAALIPALVELUT 2002

Socialservice Social welfare	lkm	/1000
Toimeentulotuen saajia:	1 094	48,7
Lastensuojelun asiakkaita, 0-17v:	103	41,4
Perheneuvoloiden asiakkaat, 0-17v:	57	22,9

PALVELUPISTEET 2003

Service ställen Service places	lkm
Kirjasto:	3
Terveysasema:	1
Koulut:	7
Päiväkodit:	10
Leikki puisto:	2
Uimahalli:	0
Muu sisäliikuntatila:	15
Urheilukenttä:	1
Kirkko:	5
Posti:	5
KELA:n toimisto:	0
Apteekki:	5
Alko:	5
Päivittäistavarakaupat:	21
Muut vähittäiskaupat:	314
Ravintolat ja kahvilat:	180

ULKOILU 2002

Uterekreation Outdoor recreation	
Puistoa, ha:	67
Metsää, ha:	9
Uimaranta, kpl:	3

LIIKENNE 2000-02

Trafic Traffic	
Jalankulkuonnettomuuksia keskim/vuosi:	10,3



Linja-autoaseman paikalla sijaisi jo Ruotsin vallan aikana sotaväen harjoituskenttä "kamppi", joka on antanut nimensä nykyiselle Kampille. Kaupunginosa on tiiviisti rakennettu, viivasuorien vilkkaasti liikennöityjen katujen halkoma alue. Kamppia rakennettiin aluksi pääosin työväestön puutaloalueena, josta on säilytetty Ruoholahden "sadan markan villojen" puutarhakortteli. Kampinmalmissa on peruspiireistä eniten työpaikkoja, varsinkin Kampin itäosa on tiivistä keskustan työpaikka-aluetta. Edustavinta Kamppia etsivä vaeltaa Bulevardia Hietalahden torille. Vanhan kirkkopuiston aluetta on käytetty hautausmaana jo 1600-luvulta alkaen.

Etu-Töölön rakentaminen käynnistyi heti vuosisadan vaihteen jälkeen. Alue rakennettiin yhtenäisesti aluksi 1920-luvun tiiliklassismin ja myöhemmin 1930-luvun vaalean funkiksen henkeen. Tavoitteena oli saada kaupunkiin valoisia ja terveellisiä perheasuntoja. Töölöstä muodostuikin hyvin toimeentulevan keskiluokan asuinalue. Etu-Töölössä on paljon julkisia rakennuksia, kuten Eduskuntatalo, Kansallismuseo ja Finlandiatalo. Lännessä avautuu laaja puistoalue, johon liittyy Hietaniemen hautausmaa ja Hietarannan uimaranta.

Kampin keskuksen rakentaminen on alkanut. Valmiissa Kampissa on kävelykatuja, kauppatori, tavaratalo, asuntoja sekä liike- ja toimistotiloja. Kaukoliikenteen terminaali sijoitetaan maan alle.

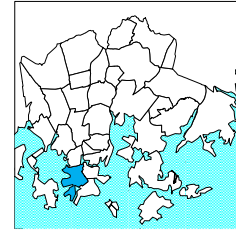
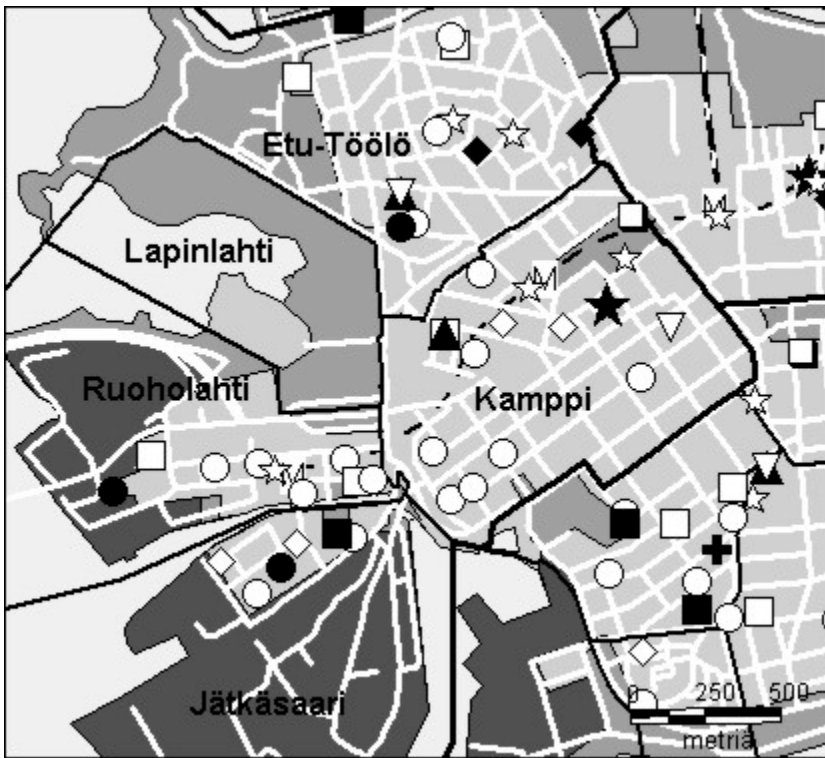
Metrorata päättyy lännessä kanavan halkaisemaan Ruoholahteen, joka on Helsingin merkittävimpiä uusia asuntoalueita. Kun tavarasatama siirtyy pois Jätkäsaaresta, suurin osa alueesta muutetaan merelliseksi asunto- ja työpaikkakaupunginosaksi omine palveluineen ja virkistysalueineen.

KAMPMALMENS distrikt. Kampen är en tättnbebyggd stadsdel med raka, livligt trafikerade gator, och är en del av stadens absoluta arbetsplatscentrum. Den som vill se Kampens vackraste sida tar vägen längs Bulevarden förbi Gamla Kyrkan till Sandvikstorget. Främre Tölö byggdes till att börja med röd tegelklassicism, senare till ljusare funkis. Tölö blev hemvist för välbärgad medelklass. I Främre Tölö finns många offentliga byggnader bl. a. Finlandia-huset, Nationalmuseum och Riksdagen. I väster ligger ett stort parkområde med bl. a. Sandudds badstrand. Gräsviken är för närvarande ett av de största nybyggnadsområdena i Helsingfors, där man f.n. bygger stora kontorskvarter. Avsikten är att göra hela Västra Hamnen till en havsnära stadsdel.

KAMPINMALMI. The sub-district of Kamppi is densely constructed, with heavy traffic, and forms a part of the central job zone. The most beautiful part of Kamppi lies along Bulevardi avenue, with the Old Church and the Hietalahti market.

The sub district of Etu-Töölö was originally built in the Finnish Brick Classicism style, and later in the Functionalist style. Töölö is a home for the well-off middle class. Etu-Töölö has many public buildings, e. g. the Finlandia-hall, the National Museum and the Parliament Building.

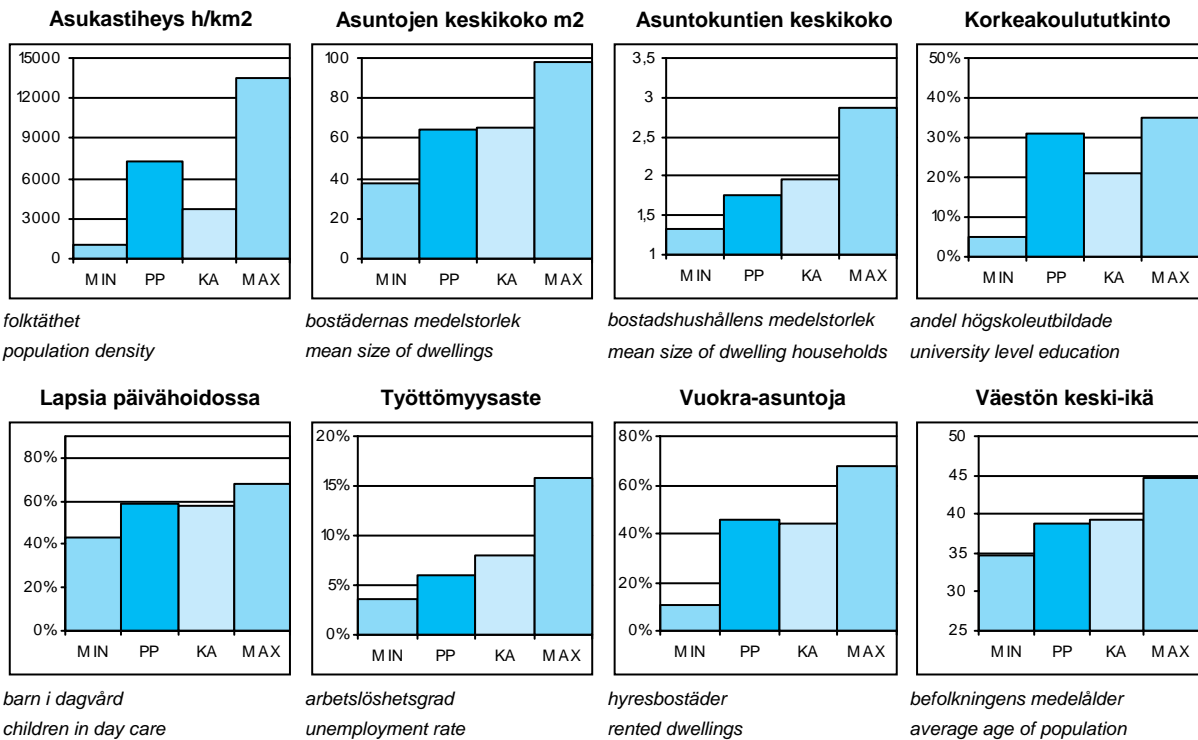
Ruoholahti is at present one of the major areas of construction in Helsinki, with large office blocks underway. The intention is to convert the entire Länsisatama (western harbour) area into a maritime district for housing and offices.



- Kirjasto
- Koulu, ala-aste
- ◇ Erikois- ja yksityiskoulu
- ▽ Koulu, lukio
- ▲ Koulu, ylä-aste
- ★ Kulttuurikeskus
- Leikkipuisto
- Nuorisotila
- Päiväkoti
- ⊕ Terveysasema
- Terveyskeskussairaala
- ◆ Yhteinen väestösuoja
- ☆ Yleinen väestösuoja

© Copyright Helsingin kaupunki, Kaupunkimittausosasto 036§/2003

© Genimap Oy, Lupa L5475/03



PP = Peruspiirin arvo
KA = Kaupungin peruspiirien keskiarvo

MIN = Peruspiirien pienin arvo
MAX = Peruspiirien suurin arvo

103 Kampinmalmin peruspiiri

OSA-ALUEET 1.1.2003 (Työpaikat 2000)

Delområden Sub-District

Osa-alue:	Maapinta-ala km2:	Asukkaat:	Työpaikat:
040 Kamppi	0,94	10334	31113
130 Etu-Töölö	1,18	13117	7882
201 Ruoholahti	0,66	3405	4705
202 Lapinlahti	0,41	9	280
203 Jätkäsaari	0,88	2410	1321
Yhteensä:	4,07	29275	45301

ÄIDINKIELI JA KANSALAI SUUS

1.1.2003

Modersmål och nationalitet Mother tongue and nationality

Suomenkieliset:	24 844	84,9 %
Ruotsinkieliset:	2 881	9,8
Muun kieliset:	1 550	5,3
Ulkomaalaiset:	1 261	4,3
Ulkomaalaistaustaiset:	1 931	6,6
H:gissä syntyneitä:	11 306	38,6

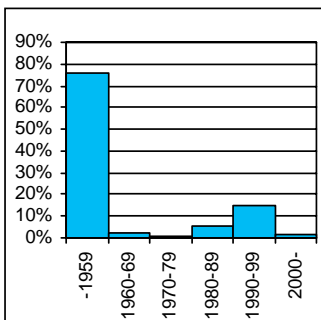
VÄESTÖNMUUTOKSET

2002

Befolkningsförändringar Vital statistics

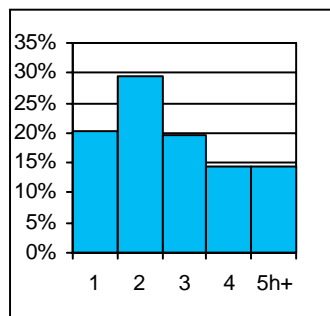
Syntyneet lkm:	290	9,8 / 1000 as.
Kuolleet lkm:	211	7,2
Muutto alueelle lkm:	5 698	193,5
Muutto alueelta lkm:	6 022	204,5

Asuntokannan ikä



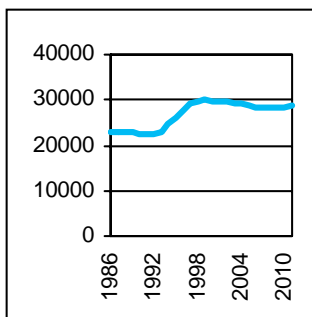
bostadsbeståndets ålder
age of dwelling stock

Huoneistotyypit



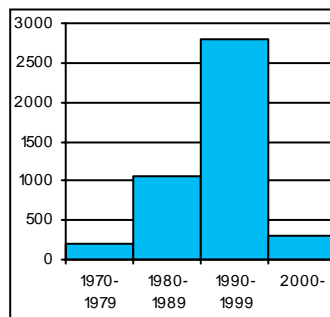
lägenhetstyper
types of dwellings

Väestö



befolkning
population

Asuntotuotanto



bostadsproduktion
housing production

ALUESUHDELUKUJA

1.1.2003

Lokala tätheter Area ratios

Asukkaita/km2:	7 300
Työpaikkoja/km2:	11 189
Kerrosala/ha:	9 489

IKÄRAKENNE

1.1.2003

Ålderstrukturen Age structure

Ikäryhmä	Henkilö	Prosentti
0-6v:	1 489	5,1
7-15v:	1 895	6,5
16-18v:	521	1,8
19-24v:	3 243	11,1
25-39v:	9 592	32,8
40-64v:	8 954	30,6
65+ v:	3 581	12,2

PERHEET JA ASUNTOKUNNAT

1.1.2003

Familjer och bostadshushåll

Families and households

Asuntokuntien lkm:	16 491
Asuntokuntien keskikoko:	1,75
1-hengen asuntokuntia:	8 668
Perheiden lkm:	7 078
Lapsiperheiden lkm:	2 227
Perheiden keskikoko:	2,52

KOULUTUSASTE

31.12.2001

Utbildningsgrad Level of education

15v täytt lkm:	26 342	%
Enint perusaste:	5 633	21,4
Keskiaste:	9 172	34,8
Alin korkea-aste:	3 349	12,7
Korkeakoulututkinto:	8 188	31,1
Lukiota käyvät ja osuus 16-18v:	395	67,5

TULOTASO

2001

Inkomster Income

Tulot/asukas €:	27 119
Tulot/työvoima € (2000):	35 119
Tulot/asuntokunta €:	47 783

ASUMISOLOT

31.12.2001

Boende Housing

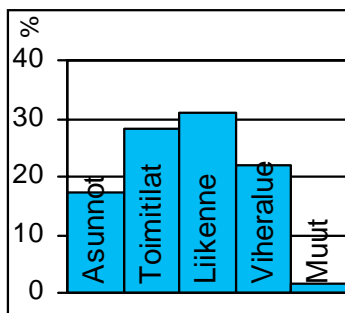
Asuntojen keskikoko m2:	63,9
Asumisväljyys m2/asukas:	36,8
Asumistiheys huonetta/hen	1,27

ASUNNOT

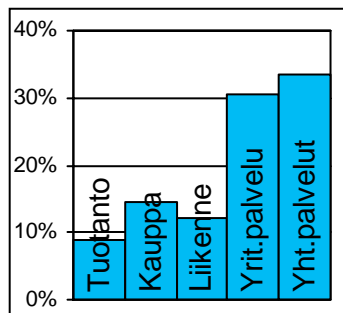
31.12.2001

Bostäder Dwellings

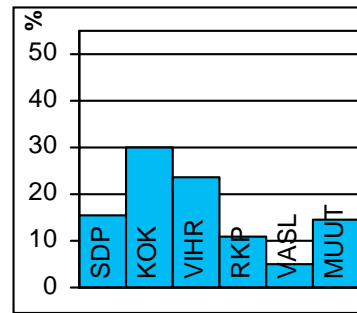
Asuntoja yhteensä:	18 811	%
Pientaloasuntoja:	73	0,4
Vuokra-asuntoja:	8 659	46,0
Aravavuokra-asuntoja:	826	4,4

Maankäyttö

markanvändning
land use

Työpaikat

jobb
jobs

Eduskuntavaalit

riksdagsval
parlament elections

TOIMITILARAKENNUKSET 1.1.2003

Verksamhetslokaler Business premises	kerrosala 1000 m2	%
Toimitilarakennukset yhteensä:	2 177	
Liikerakennukset:	1 371	63,0
Julkiset rakennukset:	355	16,3
Teollisuus- ja varastorakennukset:	340	15,6
Muut rakennukset:	112	5,1

LASTEN PÄIVÄHOITO 2002

Barn dagvård Child day care	lkm	/100 lasta
Päiväkoteja:	21	
Lapsia päiväkotihoidossa yhteensä:	880	
1-6v kokopäivähoidossa:	783	38,9
3-6v osapäivähoidossa:	62	5,5
7-8v osapäivähoidossa:	27	5
Kunnallinen perhepäivähoito:		
Lapsia perhepäivähoidossa yhteensä:	124	
1-6v kokopäivähoidossa:	116	4,8
3-6v osapäivähoidossa:	3	0,8
7-8v osapäivähoidossa:	2	0,2
Lapsia koti/yks.hoidon tuen piirissä:	360	

KOULUT 2003

Skolor Schools	kouluja	oppilaita
Suomenkielinen ala-aste:	4	1 182
Suomenkielinen yläaste:	2	515
Ruotsinkielinen ala-aste:	1	207
Ruotsinkielinen yläaste:	0	0
Lukio:	2	1 101
Erikoiskoulut:	3	962

KUNNALLISET TERVEYSPALVELUT 2002

Kommunal hälsovård Municipal health care	lkm	/asukas
Avohoitokäynnit yhteensä:	134 769	4,6
Perusterveydenhuolto:	95 810	3,3
Erikoissairaanhoito:	38 959	1,3

SOSIAALIPALVELUT 2002

Socialservice Social welfare	lkm	/1000
Toimeentulotuen saajia:	1 781	60,8
Lastensuojelun asiakkaita, 0-17v:	309	83
Perheneuvoloiden asiakkaat, 0-17v:	105	28,2

PALVELUPISTEET 2003

Service ställen Service places	lkm
Kirjasto:	2
Terveysasema:	0
Koulut:	11
Päiväkodit:	18
Leikkipuisto:	1
Uimahalli:	2
Muu sisäliikuntatila:	27
Urheilukenttä:	0
Kirkko:	4
Posti:	2
KELA:n toimisto:	2
Apteekki:	8
Alko:	3
Päivittäistavarakaupat:	30
Muut vähittäiskaupat:	537
Ravintolat ja kahvilat:	257

ULKOILU 2002

Uterekreation Outdoor recreation	lkm
Puistoa, ha:	43
Metsää, ha:	3
Uimaranta, kpl:	1

LIIKENNE 2000-02

Trafic Traffic	keskim/vuosi
Jalankulkuonnettomuuksia	22,3



Taka-Töölö alkaa Hesperian esplanadista ja jatkuu lähelle Tullinpuomia. Alueella oli aikanaan lukuisia teollisuuslaitoksia. Näistä kuuluisin oli Töölön sokeritehdas, jonka tontilla kohoaa nyt uusi oopperatalo. Taka-Töölö oli muutoin huvila-alueita, joista on jäljellä enää päiväkotina toimiva Brävalla sekä ns. Pauligin huvila, nykyisin nuorten luontotalo.

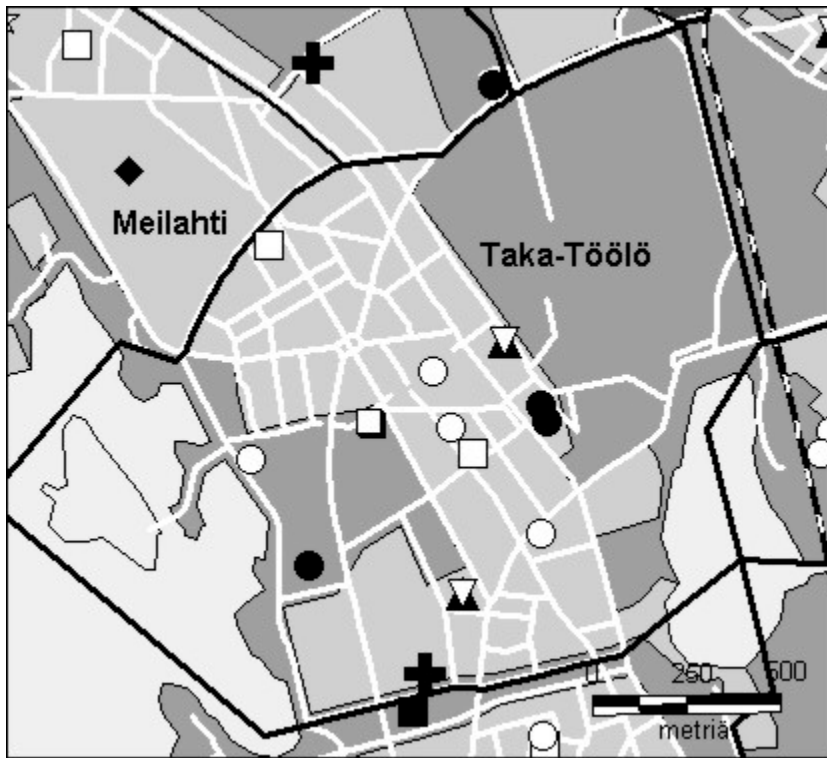
Taka-Töölön asemakaava on etelässä vielä suljettua korttelirakennetta, mutta muuttuu lännessä ja pohjoisessa funkishenkiseksi. Taka-Töölön länsipuolella on suuri Kivelä-Hesperian sairaala-alue sekä meren rantaan ulottuvia laajoja puistoalueita, kuten Sibeliuksen puisto. Alueen itäpuolta hallitsee Eläintarhan liikuntapuisto, jossa on Olympiastadion, pallokentät, jäähalli, Töölön kisahalli ja uimastadion. Pallokenttien alueella kohoaa uusi jalkapalloareena.

Muutosalueista merkittävin on Autokomppaniaalta vapautunut kasarmialue, jonka rakennukset suojellaan.

Taka-Töölön asunnoista suurin osa on pieniä ja alueella asuu paljon nuoria aikuisia. Viilkaasti liikennöidyt läpiajokadut häiritsevät sinänsä viihtyisän kaupunginosan elämää.

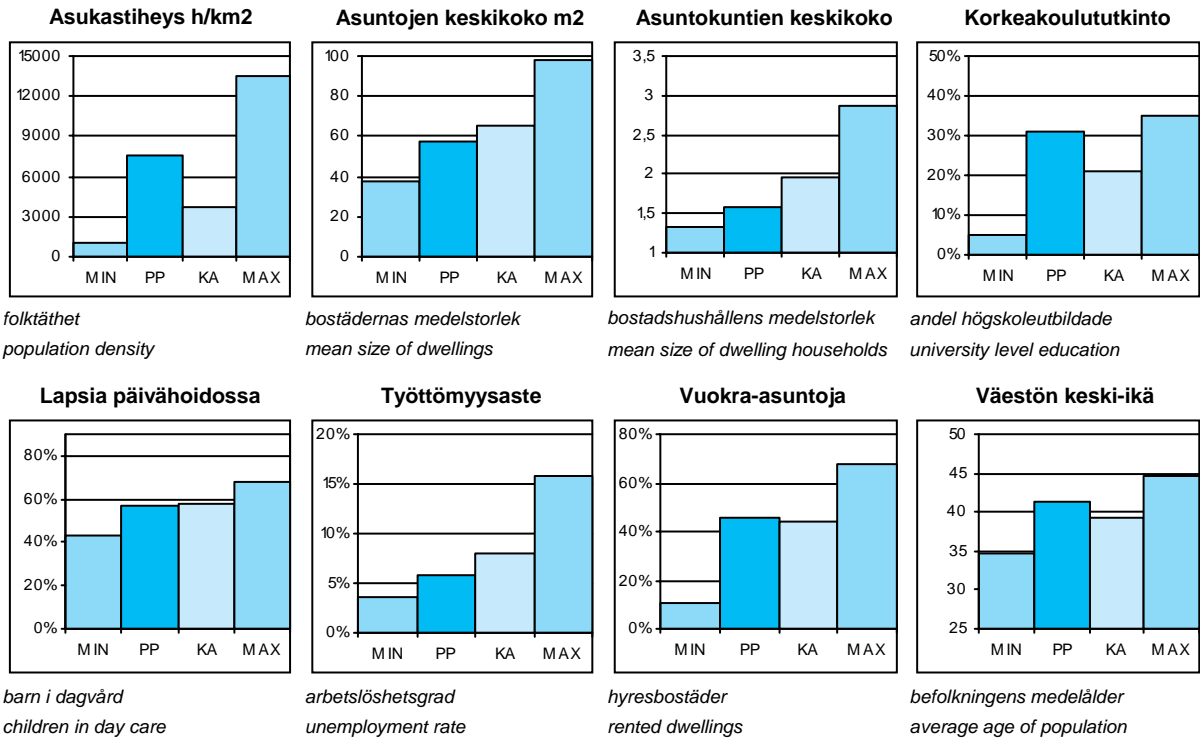
I BORTRE TÖLÖ fanns i tiden Helsingfors äldsta fabriker. På Sockerfabrikens tomt ligger idag nya Nationaloperan. I södra ändan uppvisar stadsdelen ännu slutna kvarter, men i de norra och västra delarna ser man redan öppnare och mera funktisbetonade lösningar. Östra delen domineras av Djurgårdens centralidrottspark med bl.a. Olympiastadion och Ishallen, som är centrum för idrottandet i hela huvudstadsnejden. Som håller en ny fotbollsarena att byggas invid Olympiastadion. Distriktet har gott om arbetsplatser. Livligt trafikerade huvudgator stör livet i den annars trivsamma stadsdelen. Distriktet har gott om små bostäder och unga invånare.

Helsinki's oldest factories once stood in TAKA-TÖÖLÖ district. The new National Opera stands on the ground of a former sugar refinery. In the southern end of the district, blocks are mainly closed, whereas the northern and western parts display less crowded and more functionalism-inspired architecture. The eastern part is dominated by Eläintarha sports park, with e.g. the Olympic Stadium and the central Icehall, which is the heart of sports activities in the whole region. At present, a new football stadium is being constructed next to the Olympic Stadium. The district has a large number of jobs. The area is generally quite calm, except for some main streets with heavy traffic. The district has plenty of smallish dwellings and young adult inhabitants.



© Copyright Helsingin kaupunki, Kaupunkimittausosasto 036§/2003

© Genimap Oy, Lupa L5475/03



PP = Peruspiirin arvo
KA = Kaupungin peruspiirien keskiarvo

MIN = Peruspiirien pienin arvo
MAX = Peruspiirien suurin arvo

OSA-ALUEET 1.1.2003 (Työpaikat 2000)

Delområden Sub-District

Osa-alue:	Maapinta-ala km2:	Asukkaat:	Työpaikat:
140 Taka-Töölö	1,93	14575	10492
Yhteensä:	1,93	14575	10492

ÄIDINKIELI JA KANSALAIUUS

1.1.2003

Modersmål och nationalitet Mother tongue and nationality

Suomenkieliset:	12 367	84,9 %
Ruotsinkieliset:	1 598	11,0
Muun kieliset:	610	4,2
Ulkomaalaiset:	564	3,9
Ulkomaalaistaustaiset:	867	5,9
H:gissä syntyneitä:	5 278	36,2

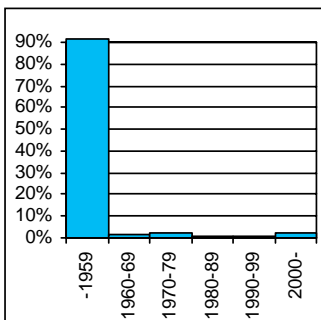
VÄESTÖNMUUTOKSET

2002

Befolkningsförändringar Vital statistics

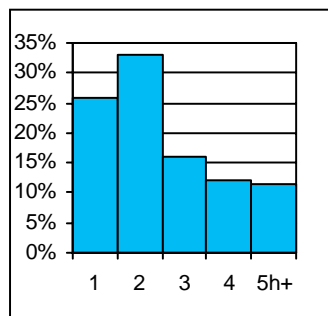
Syntyneet lkm:	118	8,1 / 1000 as.
Kuolleet lkm:	145	9,9
Muutto alueelle lkm:	3 176	216,9
Muutto alueelta lkm:	3 248	221,9

Asuntokannan ikä



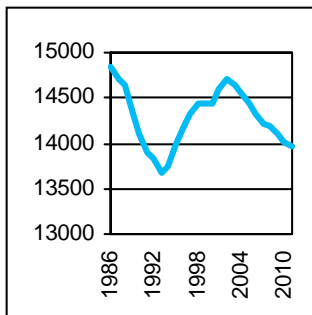
bostadsbeståndets ålder
age of dwelling stock

Huoneistotyytit



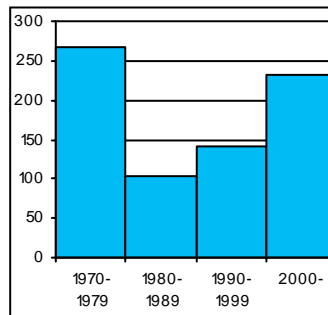
lägenhetstyper
types of dwellings

Väestö



befolkning
population

Asuntotuotanto



bostadsproduktion
housing production

ALUESUHDELUKUJA

1.1.2003

Lokala tätheter Area ratios

Asukkaita/km2:	7 552
Työpaikkoja/km2:	4 355
Kerrosala/ha:	6 860

IKÄRAKENNE

1.1.2003

Ålderstrukturen Age structure

Ikäryhmä	Henkilöitä	Prosentti
0-6v:	588	4
7-15v:	606	4,2
16-18v:	234	1,6
19-24v:	1 664	11,4
25-39v:	4 789	32,9
40-64v:	4 370	30
65+ v:	2 324	15,9

PERHEET JA ASUNTOKUNNAT

1.1.2003

Familjer och bostadshushåll

Families and households

Asuntokuntien lkm:	9 150
Asuntokuntien keskipakko:	1,58
1-hengen asuntokuntia:	5 478
Perheiden lkm:	3 245
Lapsiperheiden lkm:	876
Perheiden keskipakko:	2,42

KOULUTUSASTE

31.12.2001

Utbildningsgrad Level of education

15v täytt lkm:	13 694	%
Enint perusaste:	3 046	22,2
Keskiaaste:	4 631	33,8
Alin korkea-aste:	1 786	13
Korkeakoulututkinto:	4 231	30,9
Lukiota käyvät ja osuus 16-18v:	148	65,5

TULOTASO

2001

Inkomster Income

Tulot/asukas €:	27 429
Tulot/työvoima € (2000):	34 667
Tulot/asuntokunta €:	43 645

ASUMISOLOT

31.12.2001

Boende Housing

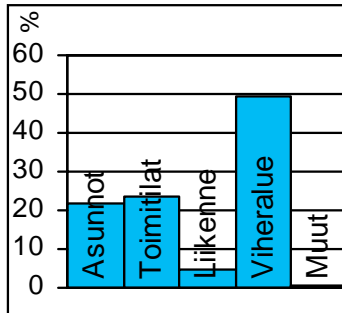
Asuntojen keskipakko m2:	57
Asumisväljyys m2/asukas:	36,3
Asumistiheys huonetta/hen:	1,33

ASUNNOT

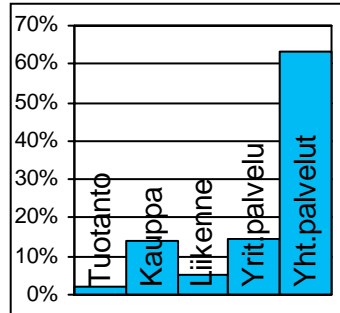
31.12.2001

Bostäder Dwellings

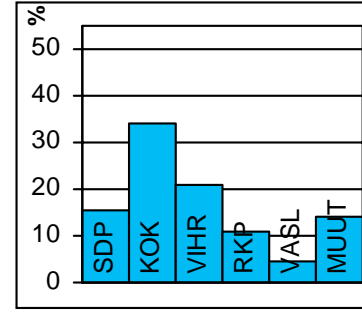
Asuntojen tyyppi	Lukumäärä	Prosentti
Asuntoja yhteensä:	10 309	%
Pientaloasuntoja:	17	0,2
Vuokra-asuntoja:	4 696	45,6
Aravavuokra-asuntoja:	398	3,9

Maankäyttö

markanvändning
land use

Työpaikat

jobb
jobs

Eduskuntavaalit

riksdagsval
parlament elections

TOIMITILARAKENNUKSET 1.1.2003

Verksamhetslokaler Business premises	kerrosala 1000 m2	%
Toimitilarakennukset yhteensä:	480	
Liikerakennukset:	141	29,3
Julkiset rakennukset:	309	64,3
Teollisuus- ja varastorakennukset:	4	0,8
Muut rakennukset:	27	5,6

LASTEN PÄIVÄHOITO 2002

Barn dagvård Child day care	lkm	/100 lasta
Päiväkoteja:	10	
Lapsia päiväkotihoidossa yhteensä:	308	
1-6v kokopäivähoidossa:	272	36,6
3-6v osapäivähoidossa:	29	3,2
7-8v osapäivähoidossa:	3	2,2
Kunnallinen perhepäivähoito:		
Lapsia perhepäivähoidossa yhteensä:	16	
1-6v kokopäivähoidossa:	13	3,7
3-6v osapäivähoidossa:	1	0,7
7-8v osapäivähoidossa:	0	0
Lapsia koti/yks.hoidon tuen piirissä:	139	

KOULUT 2003

Skolor Schools	kouluja	oppilaita
Suomenkielinen ala-aste:	1	380
Suomenkielinen yläaste:	1	261
Ruotsinkielinen ala-aste:	1	140
Ruotsinkielinen yläaste:	1	192
Lukio:	2	411
Erikoiskoulut:	0	0

KUNNALLISET TERVEYSPALVELUT 2002

Kommunal hälsovård Municipal health care	lkm	/asukas
Avohoitokäynnit yhteensä:	72 277	4,9
Perusterveydenhuolto:	52 712	3,6
Erikoissairaanhoido:	19 565	1,3

SOSIAALIPALVELUT 2002

Socialservice Social welfare	lkm	/1000
Toimeentulotuen saajia:	651	44,7
Lastensuojelun asiakkaita, 0-17v:	48	35,7
Perheneuvoloiden asiakkaat, 0-17v:	27	20,1

PALVELUPISTEET 2003

Service ställen Service places	lkm
Kirjasto:	1
Terveysasema:	1
Koulut:	4
Päiväkodit:	5
Leikki puisto:	1
Uimahalli:	1
Muu sisäliikuntatila:	18
Urheilukenttä:	2
Kirkko:	1
Posti:	1
KELA:n toimisto:	0
Apteekki:	3
Alko:	1
Päivittäistavarakaupat:	13
Muut vähittäiskaupat:	138
Ravintolat ja kahvilat:	70

ULKOILU 2002

Uterekreation Outdoor recreation	lkm
Puistoa, ha:	35
Metsää, ha:	15
Uimaranta, kpl:	1

LIIKENNE 2000-02

Trafic Traffic	keskim/vuosi
Jalankulkuonnettomuuksia keskim/vuosi:	13,3



Vanhaan Lauttasaaren kylään kuuluvan maanviljelyskartanon omisti vuodesta 1911 lähtien kauppaneuvos Julius Tallberg, joka laaditutti arkkitehti Birger Brunilalla tonttien jaotusohjelman Lauttasaaren huvila-asutukselle. Vuonna 1914 alkoi höyrylaiva Drumsö liikennöidä nykyisen Lauttasaarentien päästä Ruoholahteen. Lauttaliikenteen korvannut silta rakennettiin 30-luvulla ja tie länteen Espooseen valmistui. Vesijohto- ja viemäriverkosto sekä ensimmäiset kerrostalot valmistuivat 1937. Helsinkiin liittämisen jälkeen v.1946 Lauttasaaresta tuli ensimmäisiä esikaupunkialueita, joka rakennettiin kerrostalovaltaisesti. Aluetta on rakennettu jatkuvasti, varsinkin viisikymmenluvulla. Asukkaat ovat keskimääräistä helsinkiläistä paremmin koulutettuja ja varakkaampia. Työpaikkoja on Lauttasaareissa 10 000, vaikka teollisuus onkin viime vuosina väistynyt asuntorakentamisen tieltä.

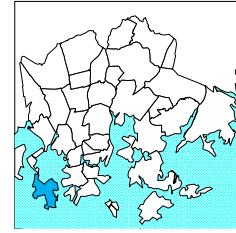
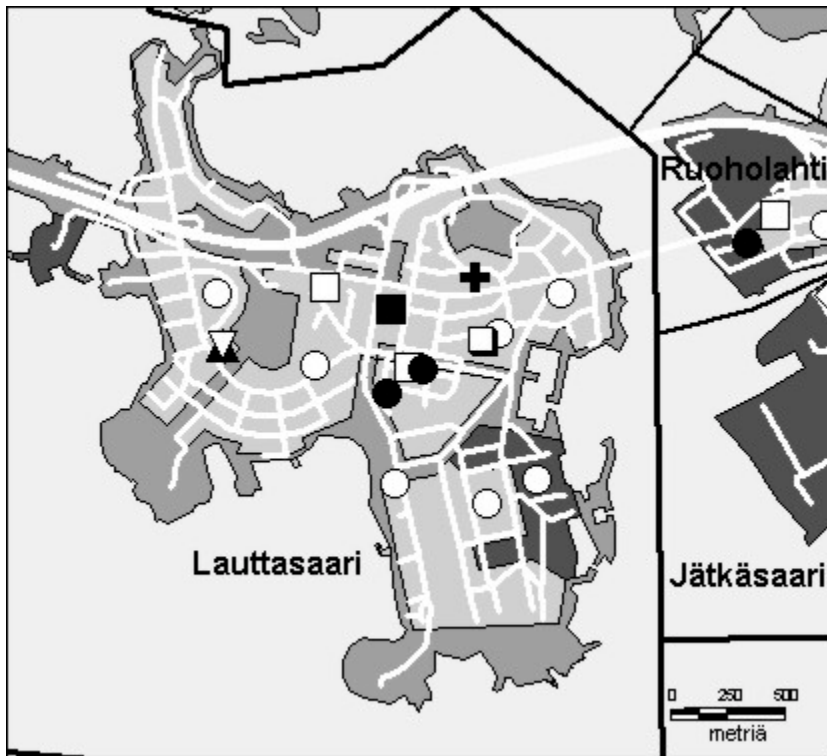
Lauttasaarelaisten ulkoilumahdollisuudet ovat erinomaiset: saarella on neljä venesatamaa ja 1 500 venepaikkaa, ulkoilupuitoja ja kaksi uimarantaa.

Eteläinen Lauttasaari on 1990-luvun lopulta lähtien täydentynyt suurilla kerrostalokortteleilla ja täydennysrakentaminen ja teollisuustonttien muuttaminen asuntokortteleiksi ja toimistotiloiksi jatkuu edelleen. Vattuniemen jätevedenpuhdistamon toiminta on lopetettu, ja alueella on nyt lähes 1 000 asukkaan asuntoalue. Merimiesammattikoulun tontille suunnitellaan uudentyyppistä merellistä asuntokorttelia. Koivusaaren, Katajajarjun ja Lemislahden alueilla tutkitaan mahdollisuuksia lisätä asuntorakentamista mm. merentäyttöjen ja Länsiväylän ylittävän kannen avulla.

DRUMSÖ distrikt. I början av 1900-talet började man bygga villor på Drumsö. Då gick dit en färja från staden. På 1930-talet byggdes bron och vägen västerut till Esbo. De första höghusen byggdes år 1937. Invånarna har högre utbildning och inkomster än helsingforsborna i genomsnitt. Det finns över 10 000 arbetsplatser på Drumsö, trots att industrin på senare år allt mer fått ge vika för bostäder. Drumsö har flere båthamnar och rekreationsparker samt två badstränder. Avfallsvattenreningsverket på Hallonnäset har lagts ned, och området bebyggs med bostäder för närmare 1000 invånare.

The construction of villas on LAUTTASAARI island began in the early 1900s. A bridge replaced the ferry in the 1930s, when the road westwards to Espoo was built. The first blocks of flats were built in the 1930s.

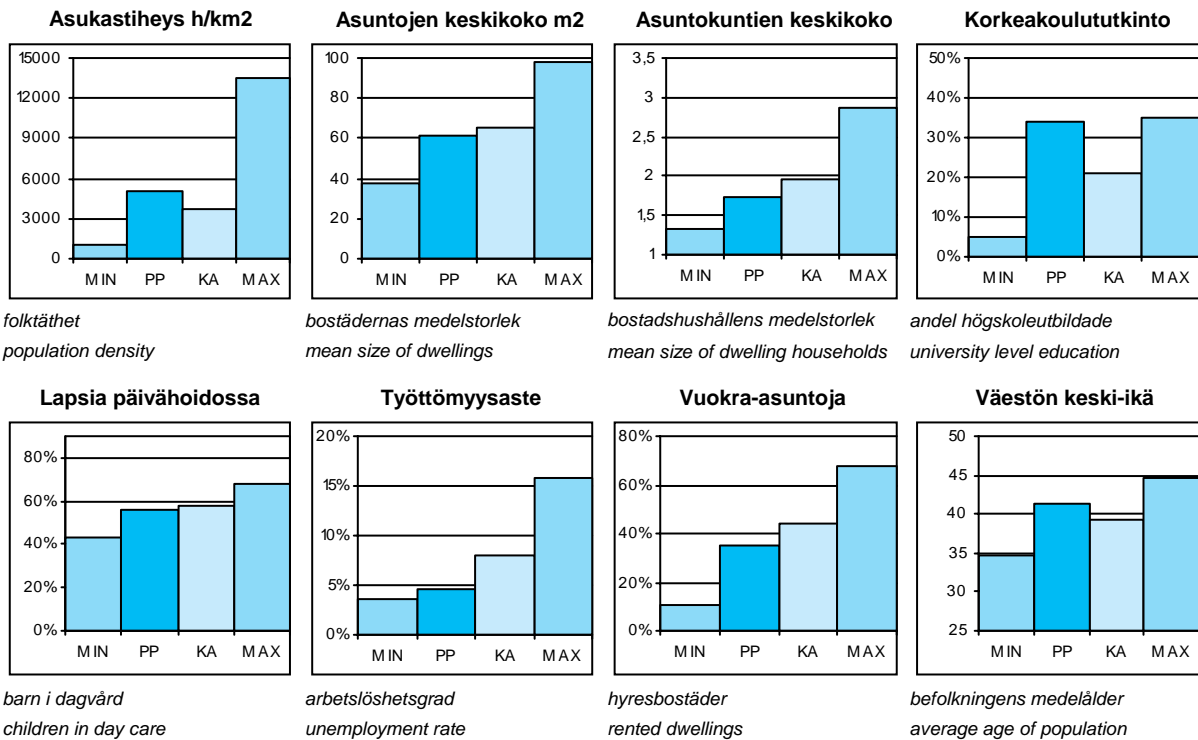
The inhabitants have a better education and income than the city as a whole. There are over 10 000 jobs in Lauttasaari, although manufacturing has given way to housing construction in recent years. Lauttasaari has several marinas and parks, and two beaches. Vattuniemi waste water purification plant has been closed down, and residential buildings has been built on the spot.



- Kirjasto
- Koulu, ala-aste
- ◇ Erikois- ja yksityiskoulu
- ▽ Koulu, lukio
- ▲ Koulu, ylä-aste
- ★ Kulttuurikeskus
- Leikkipuu
- Nuorisotila
- Päiväkoti
- ⊕ Terveystila
- Terveystila
- ◆ Yhteinen väestösuoja
- ☆ Yleinen väestösuoja

© Copyright Helsingin kaupunki, Kaupunkimittausosasto 036§/2003

© Genimap Oy, Lupa L5475/03



PP = Peruspiirin arvo
KA = Kaupungin peruspiirien keskiarvo

MIN = Peruspiirien pienin arvo
MAX = Peruspiirien suurin arvo

105 Lauttasaaren peruspiiri

OSA-ALUEET 1.1.2003 (Työpaikat 2000)

Delområden Sub-District

Osa-alue:	Maapinta-ala km2:	Asukkaat:	Työpaikat:
310 Lauttasaari	3,75	19006	10220
Yhteensä:	3,75	19006	10220

ÄIDINKIELI JA KANSALAI SUUS

1.1.2003

Modersmål och nationalitet Mother tongue and nationality

Suomenkieliset:	15 417	81,1	%
Ruotsinkieliset:	2 916	15,3	
Muun kieliset:	673	3,5	
Ulkomaalaiset:	608	3,2	
Ulkomaalaistaustaiset:	909	4,8	
H:gissä syntyneitä:	7 824	41,2	

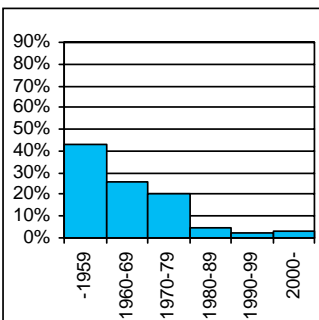
VÄESTÖNMUUTOKSET

2002

Befolkningsförändringar Vital statistics

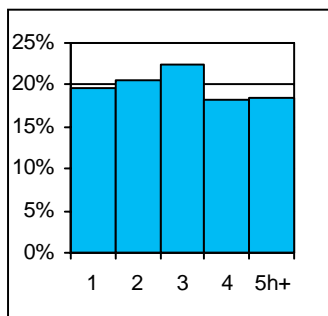
Syntyneet lkm:	221	11,7	/ 1000 as.
Kuolleet lkm:	154	8,1	
Muutto alueelle lkm:	2 939	155,4	
Muutto alueelta lkm:	2 880	152,3	

Asuntokannan ikä



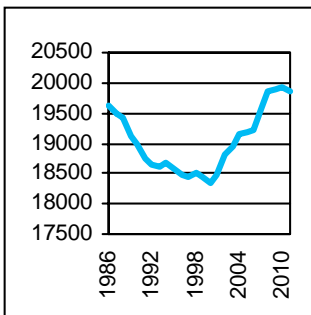
bostadsbeståndets ålder
age of dwelling stock

Huoneistotyytit



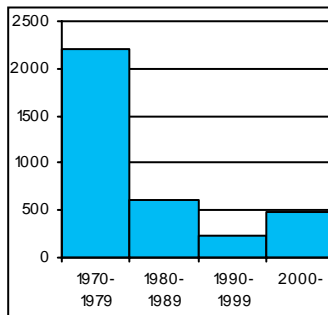
lägenhetstyper
types of dwellings

Väestö



befolkning
population

Asuntotuotanto



bostadsproduktion
housing production

ALUESUHDELUKUJA

1.1.2003

Lokala tätheter Area ratios

Asukkaita/km2:	5 068
Työpaikkoja/km2:	2 399
Kerrosala/ha:	3 684

IKÄRAKENNE

1.1.2003

Ålderstrukturen Age structure

Ikäryhmä	Henkilöitä	Prosentti
0-6v:	1 096	5,8
7-15v:	1 190	6,3
16-18v:	402	2,1
19-24v:	1 564	8,2
25-39v:	5 495	28,9
40-64v:	6 123	32,2
65+ v:	3 136	16,5

PERHEET JA ASUNTOKUNNAT

1.1.2003

Familjer och bostadshushåll

Families and households

Asuntokuntien lkm:	10 884
Asuntokuntien keskipkoko:	1,74
1-hengen asuntokuntia:	5 776
Perheiden lkm:	4 794
Lapsiperheiden lkm:	1 608
Perheiden keskipkoko:	2,55

KOULUTUSASTE

31.12.2001

Utbildningsgrad Level of education

15v täytt lkm:	16 726	%
Enint perusaste:	3 757	22,5
Keskiaaste:	4 830	28,9
Alin korkea-aste:	2 479	14,8
Korkeakoulututkinto:	5 660	33,8
Lukiota käyvät ja osuus16-18v:	305	78,4

TULOTASO

2001

Inkomster Income

Tulot/asukas €:	31 071
Tulot/työvoima € (2000):	41 676
Tulot/asuntokunta €:	53 910

ASUMISOLOT

31.12.2001

Boende Housing

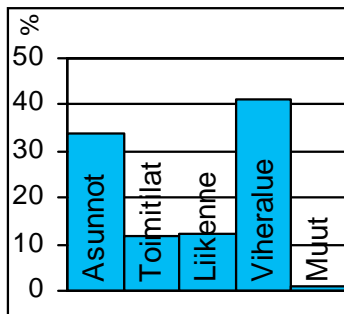
Asuntojen keskipkoko m2:	61,2
Asumisväljyys m2/asukas:	35,6
Asumistiheys huonetta/hen	1,43

ASUNNOT

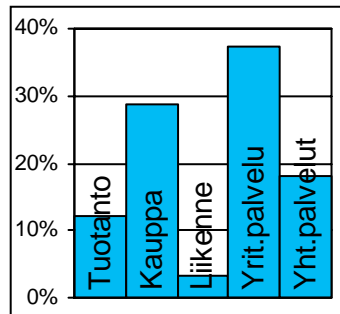
31.12.2001

Bostäder Dwellings

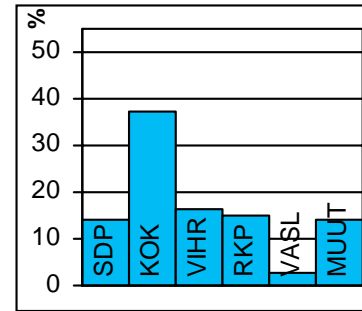
Asuntojen tyyppi	Lukumäärä	Prosentti
Asuntoja yhteensä:	11 722	%
Pientaloasuntoja:	502	4,3
Vuokra-asuntoja:	4 116	35,1
Aravavuokra-asuntoja:	217	1,9

Maankäyttö

markanvändning
land use

Työpaikat

jobb
jobs

Eduskuntavaalit

riksdagsval
parlament elections

TOIMITILARAKENNUKSET 1.1.2003

Verksamhetslokaler Business premises	kerrosala 1000 m2	%
Toimitilarakennukset yhteensä:	488	
Liikerakennukset:	144	29,6
Julkiset rakennukset:	62	12,8
Teollisuus- ja varistorakennukset:	256	52,5
Muut rakennukset:	25	5,2

LASTEN PÄIVÄHOITO 2002

Barn dagvård Child day care	lkm	/100 lasta
Päiväkoteja:	8	
Lapsia päiväkotihoidossa yhteensä:	513	
1-6v kokopäivähoidossa:	470	38,4
3-6v osapäivähoidossa:	28	6
7-8v osapäivähoidossa:	2	1,1
Kunnallinen perhepäivähoito:		
Lapsia perhepäivähoidossa yhteensä:	22	
1-6v kokopäivähoidossa:	20	2,5
3-6v osapäivähoidossa:	0	0
7-8v osapäivähoidossa:	1	1,1
Lapsia koti/yks.hoidon tuen piirissä:	287	

KOULUT 2003

Skolor Schools	kouluja	oppilaita
Suomenkielinen ala-aste:	1	559
Suomenkielinen yläaste:	1	250
Ruotsinkielinen ala-aste:	1	173
Ruotsinkielinen yläaste:	0	0
Lukio:	1	375
Erikoiskoulut:	0	0

KUNNALLISET TERVEYSPALVELUT 2002

Kommunal hälsovård Municipal health care	lkm	/asukas
Avohoitokäynnit yhteensä:	95 440	5
Perusterveydenhuolto:	70 870	3,7
Erikoissairaanhoido:	24 570	1,3

SOSIAALIPALVELUT 2002

Socialservice Social welfare	lkm	/1000
Toimeentulotuen saajia:	576	30,3
Lastensuojelun asiakkaita, 0-17v:	56	21,9
Perheneuvoloiden asiakkaat, 0-17v:	48	18,8

PALVELUPISTEET 2003

Service ställen Service places	lkm
Kirjasto:	1
Terveysasema:	1
Koulut:	3
Päiväkodit:	7
Leikki puisto:	1
Uimahalli:	1
Muu sisäliikuntatila:	10
Urheilukenttä:	1
Kirkko:	1
Posti:	2
KELA:n toimisto:	1
Apteekki:	2
Alko:	1
Päivittäistavarakaupat:	11
Muut vähittäiskaupat:	77
Ravintolat ja kahvilat:	46

ULKOILU 2002

Uterekreation Outdoor recreation	lkm
Puistoa, ha:	36
Metsää, ha:	88
Uimaranta, kpl:	2

LIIKENNE 2000-02

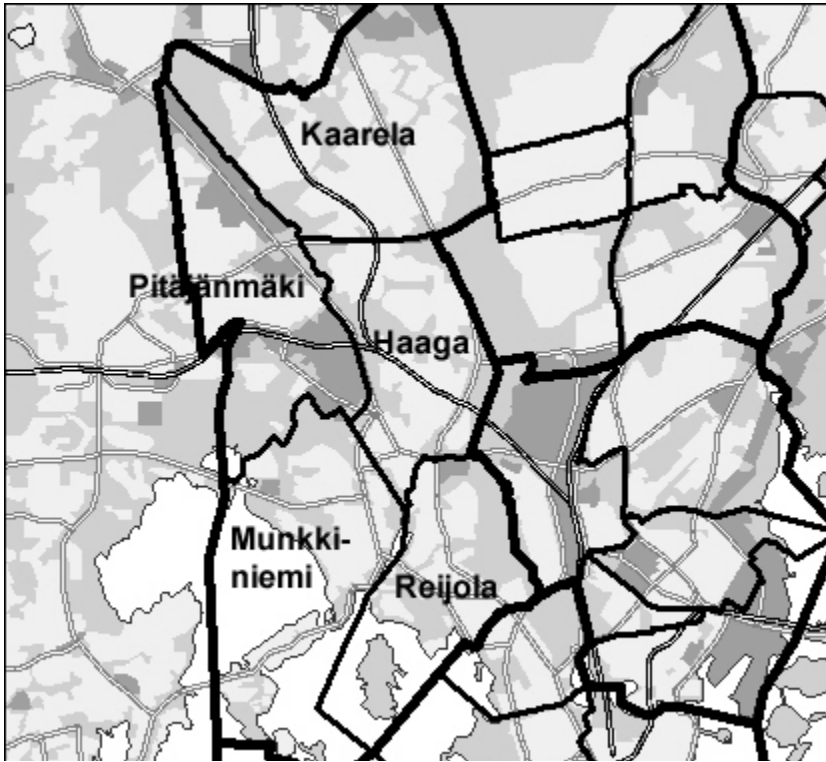
Trafic Traffic	keskim/vuosi
Jalankulkuonnettomuuksia keskim/vuosi:	1,7

2 Läntinen suurpiiri

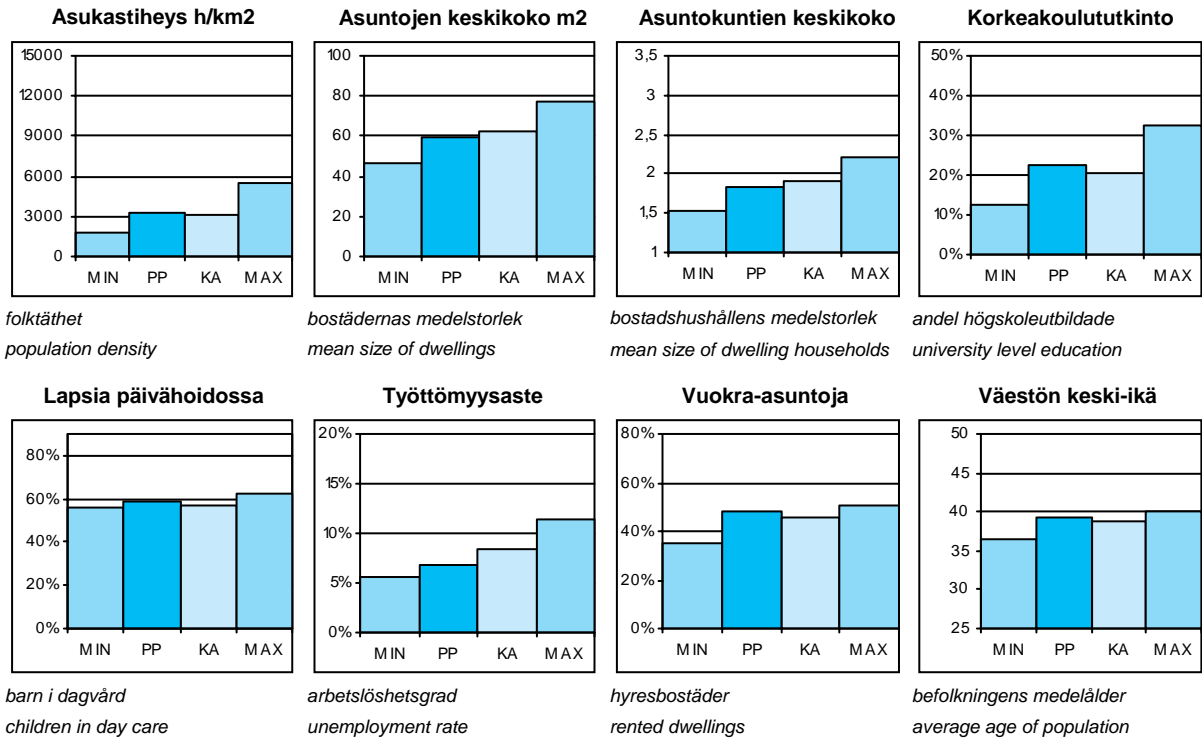


Peruspiirit:

- 201 Reijola – Greijus
- 202 Munkkiniemi – Munksnäs
- 203 Haaga – Haga
- 204 Pitäjänmäki – Sockenbacka
- 205 Kaarela – Kårböle



© Copyright Helsingin kaupunki, Kaupunkimittausosasto 041/2003



PP = Suurpiirin arvo
KA = Suurpiirien keskiarvo

MIN = Suurpiirien pienin arvo
MAX = Suurpiirien suurin arvo

2 Läntinen suurpiiri

Peruspiirit 1.1.2003 (Työpaikat 31.12.2000)

Distrikt District

Peruspiiri:	Maapinta-ala km2:	Asukkaat:	Työpaikat:
201 Reijolan peruspiiri	4,34	15451	17198
202 Munkkiniemen peruspiiri	4,77	17227	5796
203 Haagan peruspiiri	5,48	25940	9395
204 Pitäjänmäen peruspiiri	6,57	14992	25827
205 Kaarelan peruspiiri	9,46	26386	7563
Yhteensä:	30,62	99996	65779

ÄIDINKIELI JA KANSALAIUUS

1.1.2003

Modersmål och nationalitet Mother tongue and nationality

Suomenkieliset:	87 554	87,6 %
Ruotsinkieliset:	7 140	7,1
Muun kieliset:	5 302	5,3
Ulkomaalaiset:	4 272	4,3
Ulkomaalaistaustaiset:	6 377	6,4
H:gissä syntyneitä:	41 149	41,2

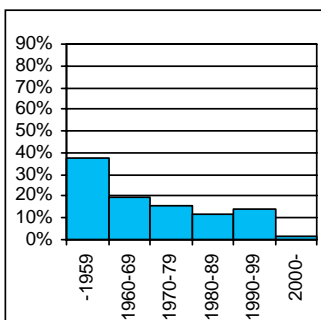
VÄESTÖNMUUTOKSET

2002

Befolkningsförändringar Vital statistics

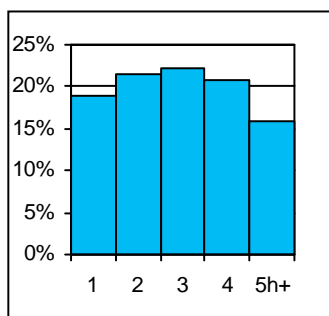
Syntyneet lkm:	1 088	10,8 / 1000 as.
Kuolleet lkm:	823	8,2
Muutto alueelle lkm:	15 925	158,6
Muutto alueelta lkm:	16 671	166,1

Asuntokannan ikä



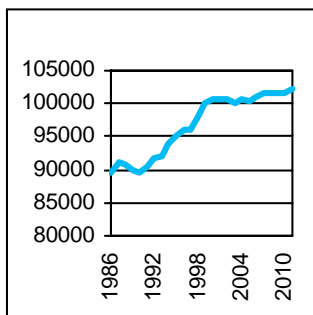
bostadsbeståndets ålder
age of dwelling stock

Huoneistotyytit



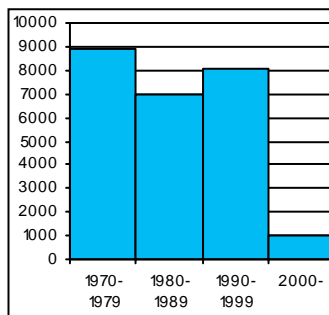
lägenhetstyper
types of dwellings

Väestö



befolkning
population

Asuntotuotanto



bostadsproduktion
housing production

ALUESUHDELUKUJA

1.1.2003

Lokala tätheter Area ratios

Asukkaita/km2:	3 289
Työpaikkoja/km2:	2 164
Kerrosala/ha:	2 500

IKÄRAKENNE

1.1.2003

Ålderstrukturen Age structure

Ikäryhmä	Lukumäärä	Prosentti
0-6v:	6 634	6,6
7-15v:	8 660	8,7
16-18v:	2 815	2,8
19-24v:	9 945	9,9
25-39v:	25 238	25,2
40-64v:	32 489	32,5
65+ v:	14 215	14,2

PERHEET JA ASUNTOKUNNAT

1.1.2003

Familjer och bostadshushåll

Families and households

Asuntokuntien lkm:	53 727
Asuntokuntien keskipakko:	1,84
1-hengen asuntokuntia:	26 990
Perheiden lkm:	24 848
Lapsiperheiden lkm:	10 148
Perheiden keskipakko:	2,68

KOULUTUSASTE

31.12.2001

Utbildningsgrad Level of education

15v täytt lkm:	86 477	
Enint perusaste:	26 024	30,1
Keskiaste:	28 929	33,5
Alin korkea-aste:	12 090	14
Korkeakoulututkinto:	19 434	22,5
Lukiota käyvät ja osuus 16-18v:	1 914	67,8

TULOTASO

2001

Inkomster Income

Tulot/asukas €:	21 276
Tulot/työvoima € (2000):	29 626
Tulot/asuntokunta €:	39 675

ASUMISOLOT

31.12.2001

Boende Housing

Asuntojen keskipakko m2:	59,3
Asumisväljyys m2/asukas:	32
Asumistiheys huonetta/henk:	1,31

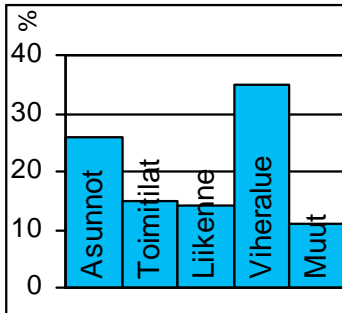
ASUNNOT

31.12.2001

Bostäder Dwellings

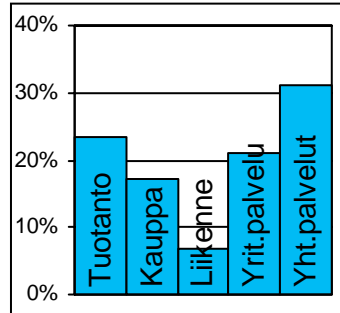
Asuntoja yhteensä:	56 826	
Pientaloasuntoja:	4 546	8,0
Vuokra-asuntoja:	27 567	48,5
Aravavuokra-asuntoja:	12 289	21,6

Maankäyttö



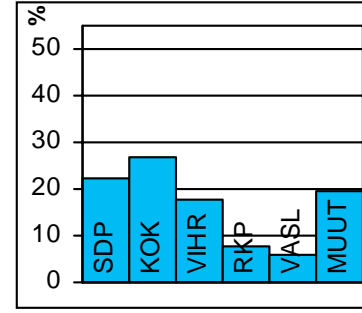
markanvändning
land use

Työpaikat



jobb
jobs

Eduskuntavaalit



riksdagsval
parlament elections

TOIMITILARAKENNUKSET 1.1.2003

Verksamhetslokaler Business premises	kerrosala 1000 m2	%
Toimitilarakennukset yhteensä:	3 241	
Liikerakennukset:	765	23,6
Julkiset rakennukset:	963	29,7
Teollisuus- ja varastorakennukset:	1 177	36,3
Muut rakennukset:	336	10,4

LASTEN PÄIVÄHOITO 2002

Barn dagvård Child day care	lkm	/100 lasta
Päiväkoteja:	65	
Lapsia päiväkotihoidossa yhteensä:	3 800	
1-6v kokopäivähoidossa:	3 242	47,6
3-6v osapäivähoidossa:	399	10,4
7-8v osapäivähoidossa:	102	5,1
Kunnallinen perhepäivähoito:		
Lapsia perhepäivähoidossa yhteensä:	402	
1-6v kokopäivähoidossa:	356	5,2
3-6v osapäivähoidossa:	20	0,5
7-8v osapäivähoidossa:	19	0,9
Lapsia koti/yks.hoidon tuen piirissä:	1 703	

KOULUT 2003

Skolor Schools	kouluja	oppilaita
Suomenkielinen ala-aste:	14	4 891
Suomenkielinen yläaste:	7	2 036
Ruotsinkielinen ala-aste:	4	465
Ruotsinkielinen yläaste:	1	194
Lukio:	4	1 817
Erikoiskoulut:	4	2 672

KUNNALLISET TERVEYSPALVELUT 2002

Kommunal hälsovård Municipal health care	lkm	/asukas
Avohoitokäynnit yhteensä:	527 368	5,3
Perusterveydenhuolto:	385 577	3,8
Erikoissairaanhoido:	141 791	1,4

SOSIAALIPALVELUT 2002

Social service Social welfare	lkm	/1000
Toimeentulotuen saajia:	8 202	81,7
Lastensuojelun asiakkaita, 0-17v:	1 214	70,9
Perheneuvoloiden asiakkaat, 0-17v:	332	19,4

PALVELUPISTEET 2003

Service ställen Service places	lkm
Kirjasto:	7
Terveysasema:	6
Koulut:	37
Päiväkodit:	49
Leikkipuisto:	15
Uimahalli:	1
Muu sisäliikuntatila:	67
Urheilukenttä:	6
Kirkko:	12
Posti:	10
KELA:n toimisto:	3
Apteekki:	10
Alko:	5
Päivittäistavarakaupat:	54
Muut vähittäiskaupat:	277
Ravintolat ja kahvilat:	233

ULKOILU 2002

Uterekreation Outdoor recreation	
Puistoa, ha:	219
Metsää, ha:	776
Uimaranta, kpl:	2

LIIKENNE 2000-02

Trafic Traffic	
Jalankulkuonnettomuuksia keskim/vuosi:	19,8



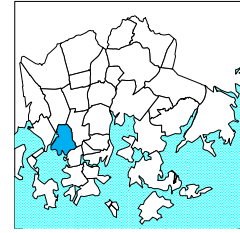
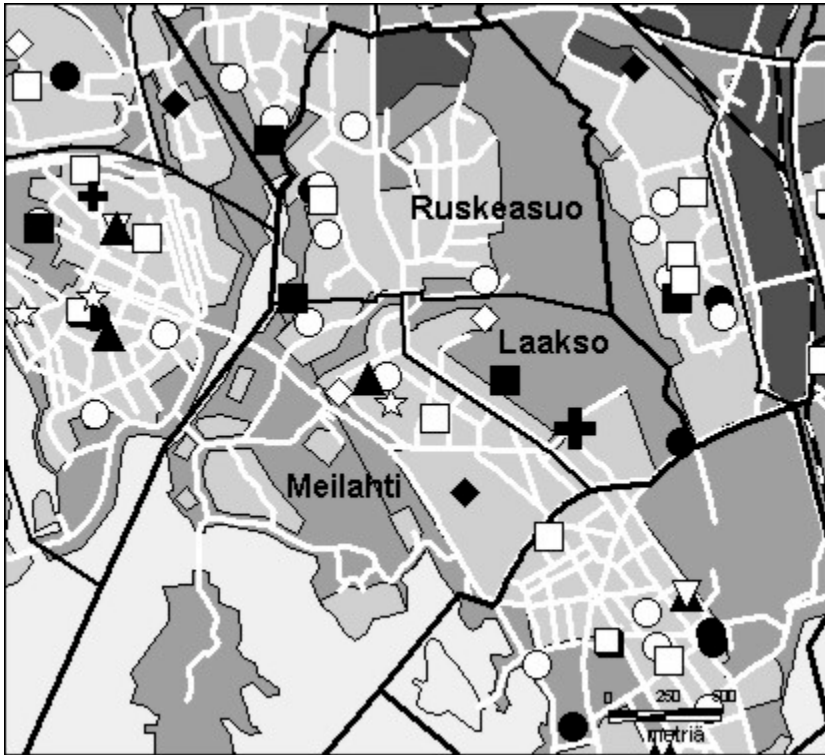
Reijola on saanut nimensä Grejuksen tilan mukaan. Reijolan peruspiirin eteläosa on perinteistä kantakaupunkia: Mannerheimintietä ajava autoilija näkee Meilahden kaupunginosasta kuusikerroksisen kivimuurin ja Laaksosta vinottain katuun nähden Keskuspuiston laidalla seisovat korkeat lamellitalot, jotka rakennettiin sodan jälkeistä asuntopulaa poistamaan. Pääosa Meilahden asuntoalueesta on kuitenkin rakennettu 1930-luvun kaupunki-ihanteen mukaisesti matalana ja pienipiirteisempänä sitä ympäröivien massiivisten kerrostalojen keskellä. Meilahden alueella on Helsingin yliopistollisen keskussairaalaan laitokset. Merenrannassa leviää laajana puistona vanhaan Meilahden kartanoon kuulunut alue, jossa on vielä jäljellä vuosisadan vaihteessa rakennettuja huviloita. Alueella sijaitsevat myös museona toimiva presidentin vanha virka-asunto Tamminiemi, uusi asunto Mäntyniemi ja pääministerin virka-asunto Kesäranta.

Seurasaaari osoitettiin kansanpuistoksi uimarantoineen jo 1890 ja myöhemmin saarelle perustettiin myös kuuluisa ulkomuseo. Saari on suosittu vapaa-ajanviettokohde. Ruskeasuo on 1950-luvulla Keskuspuistoon rakennettu asuntoalue, jossa on useita kouluja ja hevostallit.

Pikku-Huopalahti on Helsingin uusimpia asuntoalueita. Värikäs ja tiivis kantakaupunkia täydentävä, merenrantaa myötäilevä alue ulottuu Etelä-Haagasta Meilahteen Paciuksenkadulle saakka, jonne on viime vuosina valmistunut myös toimistoja. Alueella asuu 7 500 asukasta. Pikku-Huopalahti kuuluu osittain Meilahden, Ruskeasuon ja Etelä-Haagan osa-alueisiin. Alueen viimeiset asuintalot valmistuvat Tilkan sotilassairaalan läheisyyteen.

Mejlans och Dal i södra delen av distriktet GREJUS hör till den traditionella innerstaden. Där ligger Helsingfors universitets centralsjukhus. I sydväst ligger den stora Mejlansparken, där ännu många av de gamla villorna från sekelskiftet finns kvar. I parkområdet ligger också republikens presidents tjänstebostad Talludden, statsministerns tjänstebostad Villa Bjälbo, och f.d. presidenten Urho Kekkonens Ekudden, som är museum. Fölisön gjordes till folkpark redan 1890, och är fortfarande ett populärt fritidsmål. Till delområdet Brunakärr hör ett i huvudsak på 1950-talet byggt höghusområde samt huvuddelen av Lill-Hoplaks, ett färggrant bostadsområde för ca. 7 500 invånare kring Lilla Hoplaksviken. Resten av Lill-Hoplaks hör till distrikten Mejlans och Södra Haga.

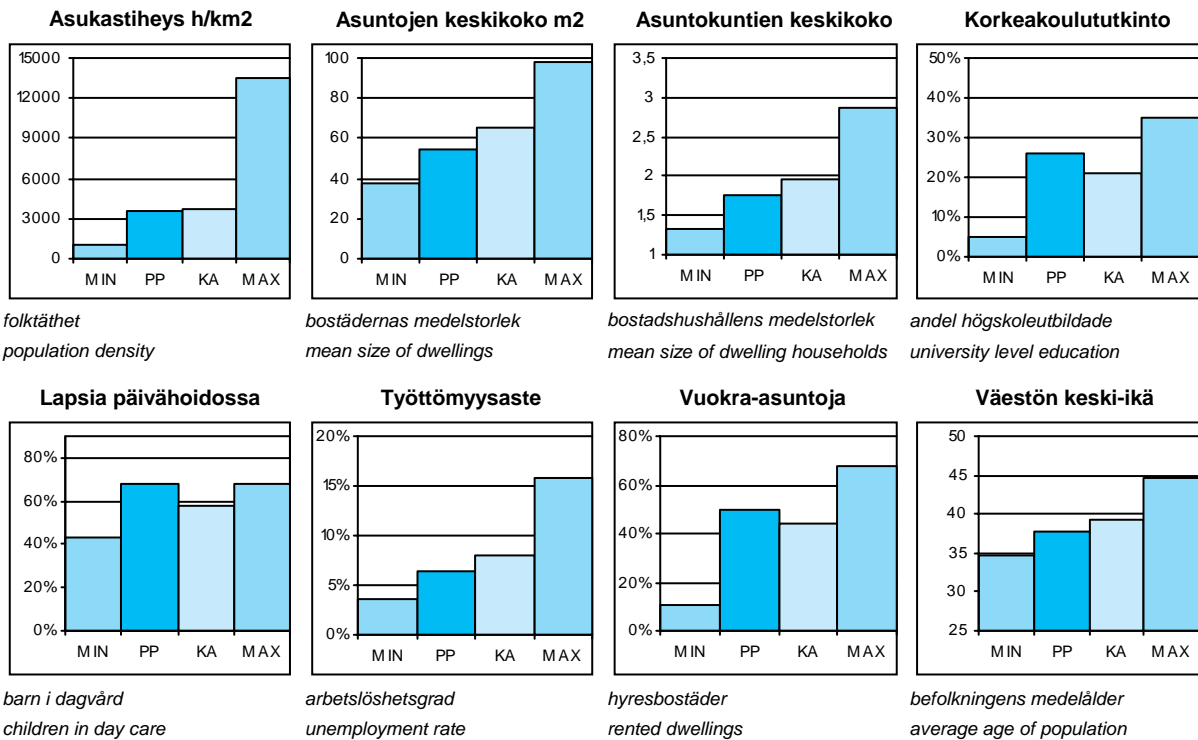
Meilahti and Laakso in the southern part of REIJOLA district feature conventional city structure. The Helsinki University Central Hospital lies in this area. The large Meilahti park lies by the sea to the southwest. The area still contains most of the old villas from the turn of the century. Mäntyniemi, the residence of the President of the Republic, also lies in this park area, and so do the residence of the Prime Minister and the residence of ex-president Urho Kekkonen, the latter building functioning today as a museum. The island of Seurasaaari became a national park in 1890, and is still a popular place for outings and recreation. The sub-district of Ruskeasuo comprises a housing estate bordering Keskuspuisto central park and built in the 1950s, and part of Pikku-Huopalahti, a colourful residential area for 7 500 inhabitants. The rest of Pikku-Huopalahti belongs to either Meilahti or Etelä-Haaga districts.



- Kirjasto
- Koulu, ala-aste
- ◇ Erikois- ja yksityiskoulu
- ▽ Koulu, lukio
- ▲ Koulu, ylä-aste
- ★ Kulttuurikeskus
- Leikkipuu
- Nuorisotila
- Päiväkoti
- ⊕ Terveysasema
- Terveystieteiden alue
- ◆ Yhteinen väestösuoja
- ☆ Yleinen väestösuoja

© Copyright Helsingin kaupunki, Kaupunkimittausosasto 036§/2003

© Genimap Oy, Lupa L5475/03



PP = Peruspiirin arvo
KA = Kaupungin peruspiirien keskiarvo

MIN = Peruspiirien pienin arvo
MAX = Peruspiirien suurin arvo

201 Reijolan peruspiiri

OSA-ALUEET 1.1.2003 (Työpaikat 2000)

Delområden Sub-District

Osa-alue:	Maapinta-ala km2:	Asukkaat:	Työpaikat:
150 Meilahti	2,12	6792	10314
160 Ruskeasu	1,48	6810	5159
180 Laakso	0,74	1849	1725
Yhteensä:	4,34	15451	17198

ÄIDINKIELI JA KANSALAISSUUS

1.1.2003

Modersmål och nationalitet Mother tongue and nationality

Suomenkieliset:	13 387	86,6 %
Ruotsinkieliset:	1 146	7,4
Muun kieliset:	918	5,9
Ulkomaalaiset:	694	4,5
Ulkomaalaistaustaiset:	1 057	6,8
H:gissä syntyneitä:	6 107	39,5

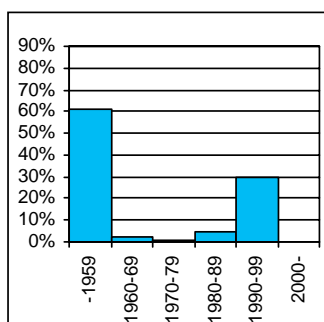
VÄESTÖNMUUTOKSET

2002

Befolkningsförändringar Vital statistics

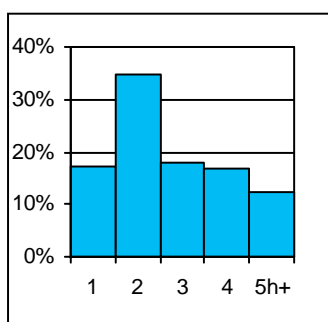
Syntyneet lkm:	176	11,3 / 1000 as.
Kuolleet lkm:	117	7,5
Muutto alueelle lkm:	2 844	183,2
Muutto alueelta lkm:	2 988	192,4

Asuntokannan ikä



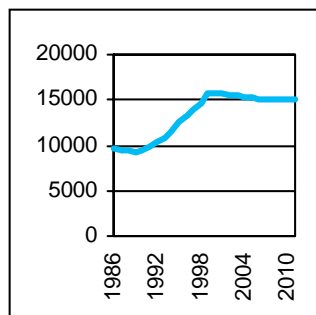
bostadsbeståndets ålder
age of dwelling stock

Huoneistotyytit



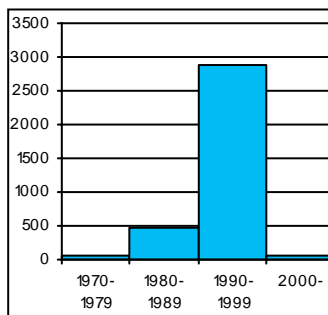
lägenhetstyper
types of dwellings

Väestö



befolkning
population

Asuntotuotanto



bostadsproduktion
housing production

ALUESUHDELUKUJA

1.1.2003

Lokala tätheter Area ratios

Asukkaita/km2:	3 560
Työpaikkoja/km2:	3 649
Kerrosala/ha:	3 029

IKÄRAKENNE

1.1.2003

Ålderstrukturen Age structure

Ikäryhmä	Lukumäärä	Prosentti
0-6v:	1 063	6,9
7-15v:	1 357	8,8
16-18v:	305	2
19-24v:	1 632	10,6
25-39v:	4 646	30,1
40-64v:	4 531	29,3
65+ v:	1 917	12,4

PERHEET JA ASUNTOKUNNAT

1.1.2003

Familjer och bostadshushåll

Families and households

Asuntokuntien lkm:	8 636
Asuntokuntien keskipakko:	1,76
1-hengen asuntokuntia:	4 701
Perheiden lkm:	3 581
Lapsiperheiden lkm:	1 516
Perheiden keskipakko:	2,66

KOULUTUSASTE

31.12.2001

Utbildningsgrad Level of education

15v täytt lkm:	13 389	
Enint perusaste:	3 282	24,5
Keskiaaste:	4 734	35,4
Alin korkea-aste:	1 894	14,1
Korkeakoulututkinto:	3 479	26
Lukiota käyvät ja osuus16-18v:	216	69,5

TULOTASO

2001

Inkomster Income

Tulot/asukas €:	20 693
Tulot/työvoima € (2000):	27 195
Tulot/asuntokunta €:	36 808

ASUMISOLOT

31.12.2001

Boende Housing

Asuntojen keskipakko m2:	54,7
Asumisväljyys m2/asukas:	31
Asumistiheys huonetta/hen	1,29

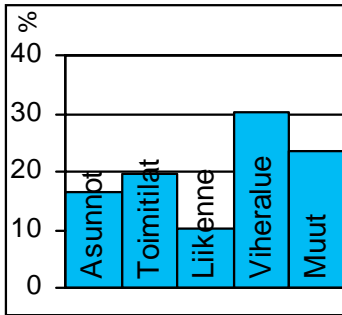
ASUNNOT

31.12.2001

Bostäder Dwellings

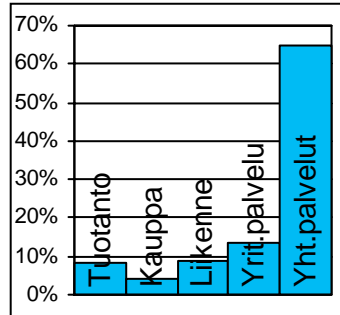
Asuntoja yhteensä:	9 312	
Pientaloasuntoja:	159	1,7
Vuokra-asuntoja:	4 662	50,1
Aravavuokra-asuntoja:	1 478	15,9

Maankäyttö



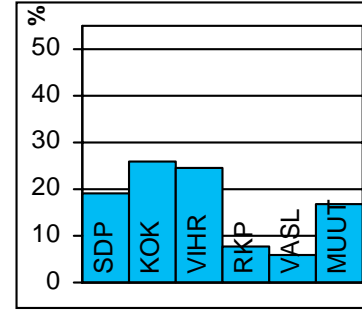
markanvändning
land use

Työpaikat



jobb
jobs

Eduskuntavaalit



riksdagsval
parlament elections

TOIMITILARAKENNUKSET 1.1.2003

Verksamhetslokaler Business premises	kerrosala 1000 m2	%
Toimitilarakennukset yhteensä:	704	
Liikerakennukset:	75	10,6
Julkiset rakennukset:	500	71,0
Teollisuus- ja varastorakennukset:	34	4,9
Muut rakennukset:	95	13,4

LASTEN PÄIVÄHOITO 2002

Barn dagvård Child day care	lkm	/100 lasta
Päiväkoteja:	10	
Lapsia päiväkotihoidossa yhteensä:	734	
1-6v kokopäivähoidossa:	682	37,9
3-6v osapäivähoidossa:	35	6,4
7-8v osapäivähoidossa:	8	3
Kunnallinen perhepäivähoito:		
Lapsia perhepäivähoidossa yhteensä:	41	
1-6v kokopäivähoidossa:	38	2,5
3-6v osapäivähoidossa:	2	0,3
7-8v osapäivähoidossa:	1	0
Lapsia koti/yks.hoidon tuen piirissä:	262	

KOULUT 2003

Skolor Schools	kouluja	oppilaita
Suomenkielinen ala-aste:	2	750
Suomenkielinen yläaste:	1	388
Ruotsinkielinen ala-aste:	0	0
Ruotsinkielinen yläaste:	0	0
Lukio:	0	0
Erikoiskoulut:	2	1 456

KUNNALLISET TERVEYSPALVELUT 2002

Kommunal hälsovård Municipal health care	lkm	/asukas
Avohoitokäynnit yhteensä:	79 057	5,1
Perusterveydenhuolto:	56 636	3,6
Erikoissairaanhoido:	22 421	1,4

SOSIAALIPALVELUT 2002

Socialservice Social welfare	lkm	/1000
Toimeentulotuen saajia:	1 467	94,9
Lastensuojelun asiakkaita, 0-17v:	263	100,4
Perheneuvoloiden asiakkaat, 0-17v:	39	14,9

PALVELUPISTEET 2003

Service ställen Service places	lkm
Kirjasto:	1
Terveysasema:	1
Koulut:	5
Päiväkodit:	6
Leikkipuisto:	3
Uimahalli:	0
Muu sisäliikuntatila:	20
Urheilukenttä:	0
Kirkko:	4
Posti:	1
KELA:n toimisto:	1
Apteekki:	1
Alko:	1
Päivittäistavarakaupat:	9
Muut vähittäiskaupat:	43
Ravintolat ja kahvilat:	48

ULKOILU 2002

Uterekreation Outdoor recreation	
Puistoa, ha:	27
Metsää, ha:	238
Uimaranta, kpl:	1

LIIKENNE 2000-02

Trafic Traffic	
Jalankulkuonnettomuuksia keskim/vuosi:	7,7



Munkkiniemen kylän tiloista muodostettiin 1600-luvulla Munkkiniemen kartano, jonka maanomistus- ja maanmyyntiyhtiö M.G.Stenius osti vuonna 1910. Kauppaneuvos Julius Tallberg tilasi vuonna 1915 Eliel Saariselta kuuluisan Suur-Helsinki -suunnitelman, johon liittyi satelliittikaupunkina Munkkiniemen-Haagan huvilayhdyskunta. Tästä suunnitelmasta toteutui katu- ja korttelijako Vanhan Munkkiniemen alueella ja rannan tuntumaan 1910-20-luvuilla rakennetut Eliel Saarisen suunnittelemat rivitalot. Munkkiniemi liitettiin Helsinkiin suuressa alueliitoksessa vuonna 1946. Kaupunkimainen rakentaminen oli tosin jo alkanut 1930-luvulla Munkkiniemen puistotien ympärillä.

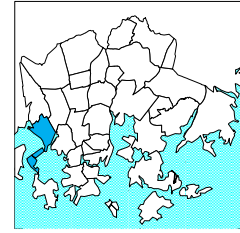
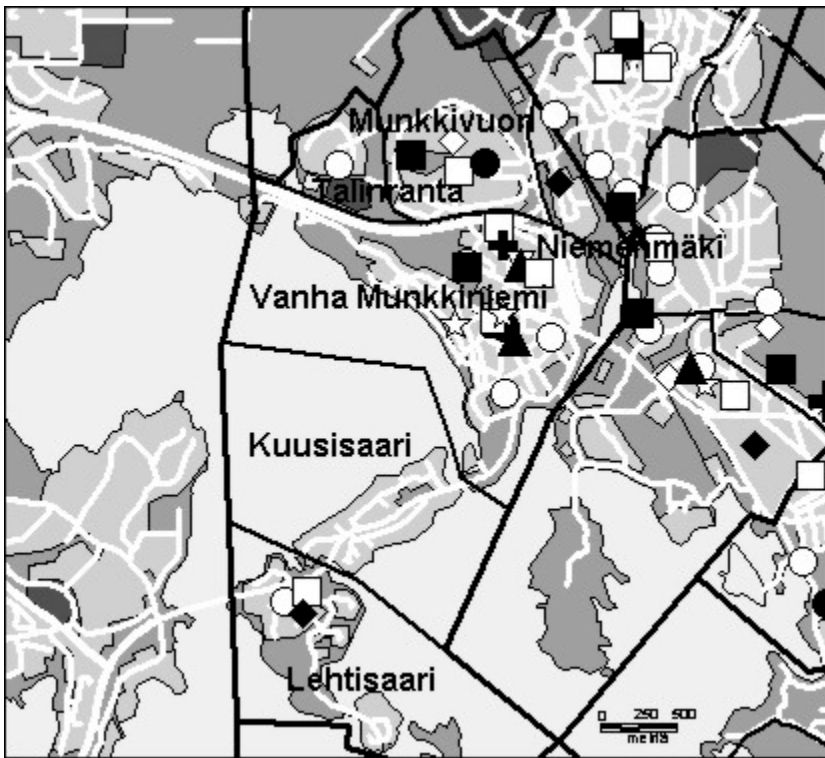
Espooseen vievä 1800-luvun puolivälissä rakennettu tie kulkee Kuusisaaren ja Lehtisaaren halki. Kuusisaarella ovat Helsingin kalleimmat pientalot, ja siellä sijaitsee kaksi taidemuseota sekä mm. Saksan suurlähetystö.

Lehtisaaren maat lahjoitettiin kirkolle jo katolisella ajalla. 1960-luvulla saareen rakennettiin pieni kerros- ja rivitaloalue, ja lisärakentamismahdollisuuksia tutkitaan saaren pohjoisosaan täydentämään nykyistä kaupunkirakennetta. Saaresta johtaa kevyenliikenteen silta Kaskisaaren kautta Lauttasaaren. Munkkivuori on hyvä esimerkki 1950-luvun lähiörakentamisesta Suomen ensimmäisine ostoskeskuksineen: luonnonläheinen ja väljästi toteutettu kerrostaloalue, joka on sisäosiltaan liikenteeltä rauhoitettu. Munkkivuoreen kuuluva Talinranta on Helsingin uusimpia asuntoalueita. Lehtisaaren täydennysrakentamista myös tutkitaan.

Talin urheilupuistossa on keila- ja tennis- ja jalkapallohallit. Munkkiniemen väestö on huomattavasti koulutetumpaa ja parempituloista kuin Helsingissä keskimäärin.

MUNKSNÄS började byggas när Eliel Saarinen's plan för Stor-Helsingfors 1915 ännu var aktuell, och en del av den blev genomförd i Gamla Munksnäs. Gamla vägen till Esbo går genom de ansedda bostadsområdena Granö och Lövä. På sistnämnda ö utreds möjligheterna till komplettering av den nuvarande bebyggelsen. Munkshöjdens naturnära och glest bebyggda höghusområde är ett gott exempel på förstadsbygge från 1950-talet. Strax intill, vid Talistranden byggdes ett litet höghusområde i början av 1990-talet. I Tali finns hallar för bowling, tennis och fotboll. Näshöjden är ett höghusområde från 1960-talet. Befolkningen i Munksnäs har klart högre utbildning och inkomster än genomsnittet i Helsingfors.

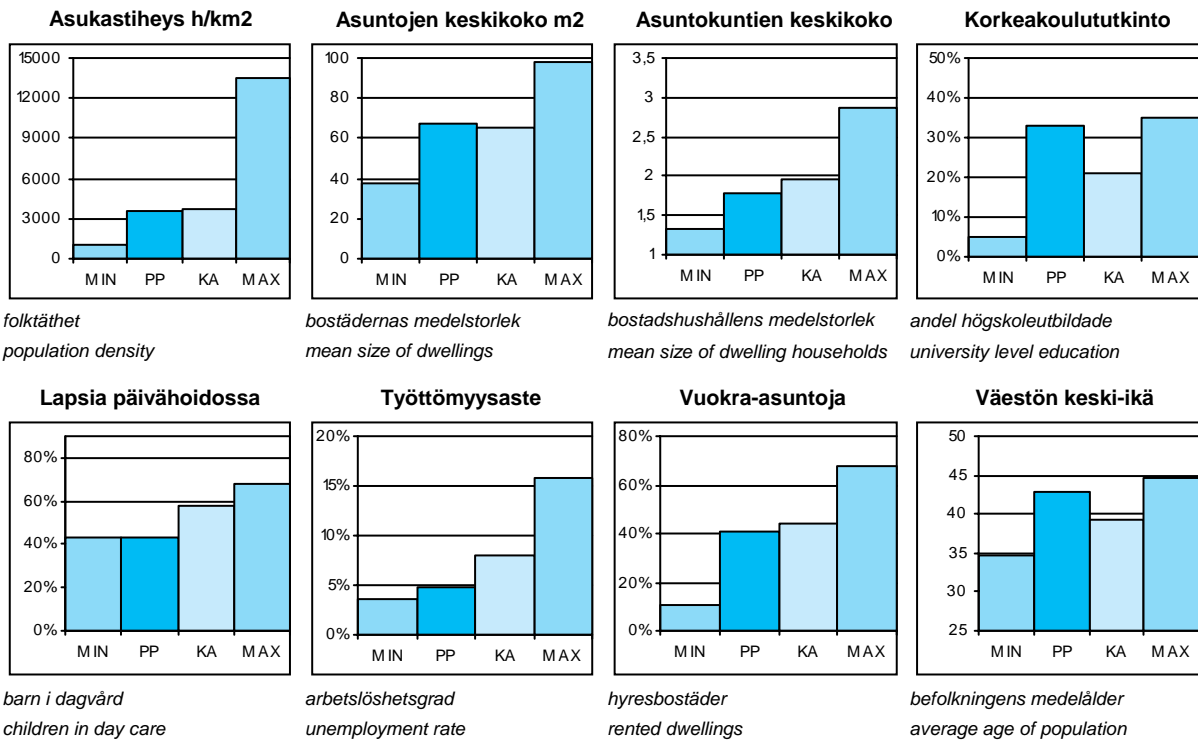
The construction of MUNKKINIEMI started according Eliel Saarinen's plan for Greater Helsinki 1915, and some parts of the plan were implemented in Vanha Munkkiniemi. The old road to Espoo runs through the fine residential areas of Kuusisaari and Lehtisaari. In the latter, additional construction on the northern shore is being investigated. Munkkivuori housing estate is a good example of spacious suburb construction of the 1950s. Close by, at Talinranta, a small area of tall houses was built in the early 1990s. Tali has halls for bowling, tennis and football. Niemenmäki is a housing estate from the 1960s. The population of Munkkiniemi district has a considerably higher level of education and income than the average in Helsinki.



- Kirjasto
- Koulu, ala-aste
- ◇ Erikois- ja yksityiskoulu
- ▽ Koulu, lukio
- ▲ Koulu, ylä-aste
- ★ Kulttuurikeskus
- Leikkipuisto
- Nuorisotila
- Päiväkoti
- ⊕ Terveysasema
- Terveystieteiden alue
- ◆ Yhteinen väestösuojelu
- ☆ Yleinen väestösuojelu

© Copyright Helsingin kaupunki, Kaupunkimittausosasto 036§/2003

© Genimap Oy, Lupa L5475/03



PP = Peruspiirin arvo
KA = Kaupungin peruspiirien keskiarvo

MIN = Peruspiirien pienin arvo
MAX = Peruspiirien suurin arvo

202 Munkkiniemen peruspiiri

OSA-ALUEET 1.1.2003 (Työpaikat 2000)

Delområden Sub-District

Osa-alue:	Maapinta-ala km2:	Asukkaat:	Työpaikat:
301 Vanha Munkkiniemi	1,83	8323	2810
302 Kuusisaari	0,40	464	133
303 Lehtisaari	0,79	1152	202
304 Munkkivuori	1,14	4723	1112
305 Niemenmäki	0,18	1287	1472
306 Talinranta	0,40	1278	67
Yhteensä:	4,74	17227	5796

ÄIDINKIELI JA KANSALAISSUUS

1.1.2003

Modersmål och nationalitet Mother tongue and nationality

Suomenkieliset:	14 473	84,0 %
Ruotsinkieliset:	2 121	12,3
Muun kieliset:	633	3,7
Ulkomaalaiset:	563	3,3
Ulkomaalaistaustaiset:	940	5,5
H:gissä syntyneitä:	7 329	42,5

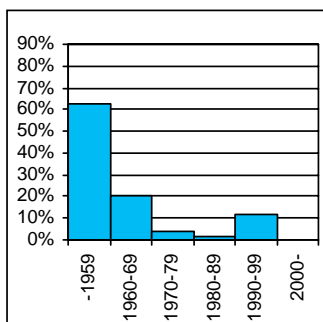
VÄESTÖNMUUTOKSET

2002

Befolkningsförändringar Vital statistics

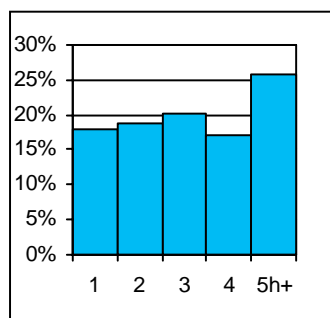
Syntyneet lkm:	170	9,8 / 1000 as.
Kuolleet lkm:	200	11,6
Muutto alueelle lkm:	2 530	146,4
Muutto alueelta lkm:	2 563	148,3

Asutokannan ikä



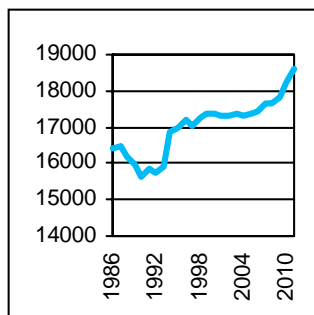
bostadsbeståndets ålder
age of dwelling stock

Huoneistotyytit



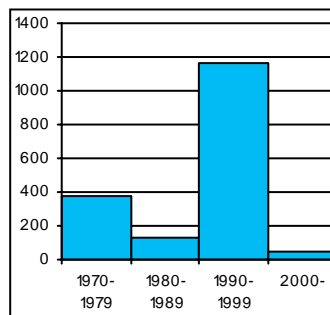
lägenhetstyper
types of dwellings

Väestö



befolkning
population

Asuntotuotanto



bostadsproduktion
housing production

ALUESUHDELUKUJA

1.1.2003

Lokala tätheter Area ratios

Asukkaita/km2:	3 612
Työpaikkoja/km2:	1 192
Kerrosala/ha:	2 394

IKÄRAKENNE

1.1.2003

Ålderstrukturen Age structure

Age Group	Count	%
0-6v:	1 049	6,1
7-15v:	1 433	8,3
16-18v:	436	2,5
19-24v:	1 288	7,5
25-39v:	4 061	23,6
40-64v:	5 335	31
65+ v:	3 625	21

PERHEET JA ASUNTOKUNNAT

1.1.2003

Familjer och bostadshushåll

Families and households

Asuntokuntien lkm:	9 615
Asuntokuntien keskipakko:	1,78
1-hengen asuntokuntia:	5 107
Perheiden lkm:	4 250
Lapsiperheiden lkm:	1 626
Perheiden keskipakko:	2,65

KOULUTUSASTE

31.12.2001

Utbildningsgrad Level of education

Education Level	Count	%
15v täytt lkm:	15 008	
Enint perusaste:	3 482	23,2
Keskiaaste:	4 239	28,2
Alin korkea-aste:	2 340	15,6
Korkeakoulututkinto:	4 947	33
Lukiota käyvät ja osuus 16-18v:	345	80

TULOTASO

2001

Inkomster Income

Tulot/asukas €:	31 710
Tulot/työvoima € (2000):	46 220
Tulot/asuntokunta €:	56 990

ASUMISOLOT

31.12.2001

Boende Housing

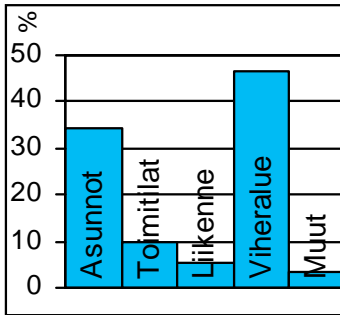
Asuntojen keskipakko m2:	66,9
Asumisväljyys m2/asukas:	37,6
Asumistiheys huonetta/hen	1,52

ASUNNOT

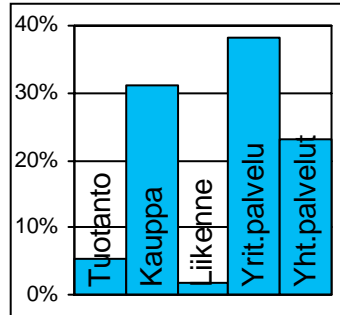
31.12.2001

Bostäder Dwellings

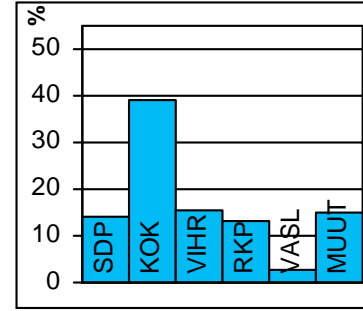
Category	Count	%
Asuntoja yhteensä:	10 429	
Pientaloasuntoja:	653	6,3
Vuokra-asuntoja:	4 259	40,8
Aravavuokra-asuntoja:	967	9,3

Maankäyttö

markanvändning
land use

Työpaikat

jobb
jobs

Eduskuntavaalit

riksdagsval
parlament elections

TOIMITILARAKENNUKSET 1.1.2003

Verksamhetslokaler Business premises	kerrosala 1000 m2	%
Toimitilarakennukset yhteensä:	260	
Liikerakennukset:	143	55,0
Julkiset rakennukset:	96	36,9
Teollisuus- ja varastorakennukset:	2	0,8
Muut rakennukset:	19	7,3

LASTEN PÄIVÄHOITO 2002

Barn dagvård Child day care	lkm	/100 lasta
Päiväkoteja:	7	
Lapsia päiväkotihoidossa yhteensä:	525	
1-6v kokopäivähoidossa:	364	35,7
3-6v osapäivähoidossa:	125	6,6
7-8v osapäivähoidossa:	26	3,4
Kunnallinen perhepäivähoito:		
Lapsia perhepäivähoidossa yhteensä:	63	
1-6v kokopäivähoidossa:	50	4
3-6v osapäivähoidossa:	7	0,8
7-8v osapäivähoidossa:	3	0,3
Lapsia koti/yks.hoidon tuen piirissä:	289	

KOULUT 2003

Skolor Schools	kouluja	oppilaita
Suomenkielinen ala-aste:	2	682
Suomenkielinen yläaste:	1	458
Ruotsinkielinen ala-aste:	1	224
Ruotsinkielinen yläaste:	1	194
Lukio:	1	450
Erikoiskoulut:	1	866

KUNNALLISET TERVEYSPALVELUT 2002

Kommunal hälsovård Municipal health care	lkm	/asukas
Avohoitokäynnit yhteensä:	86 428	5
Perusterveydenhuolto:	62 342	3,6
Erikoissairaanhoido:	24 086	1,4

SOSIAALIPALVELUT 2002

Socialservice Social welfare	lkm	/1000
Toimeentulotuen saajia:	802	46,6
Lastensuojelun asiakkaita, 0-17v:	118	42,7
Perheneuvoloiden asiakkaat, 0-17v:	43	15,6

PALVELUPISTEET 2003

Service ställen Service places	lkm
Kirjasto:	1
Terveysasema:	1
Koulut:	7
Päiväkodit:	6
Leikki puisto:	2
Uimahalli:	0
Muu sisäliikuntatila:	10
Urheilukenttä:	1
Kirkko:	3
Posti:	2
KELA:n toimisto:	1
Apteekki:	2
Alko:	1
Päivittäistavarakaupat:	5
Muut vähittäiskaupat:	62
Ravintolat ja kahvilat:	37

ULKOILU 2002

Uterekreation Outdoor recreation	
Puistoa, ha:	42
Metsää, ha:	96
Uimaranta, kpl:	1

LIIKENNE 2000-02

Trafic Traffic	
Jalankulkuonnettomuuksia keskim/vuosi:	2



Haagan alue muodosti pääosan entistä Pikku-Huopalahden kylää Helsingin pitäjässä. Haagan nimi otettiin käyttöön 1900-luvun alussa, kun maanomistus- ja maanmyyntiyhtiö M.G.Stenius alkoi suunnitella alueelle huvilayhdyskuntaa. Kauppalaksi Haaga tuli 1923. Helsinkiin liittämisen jälkeen 1946 alkoi kerrostalorakentaminen. Etelä-Haagassa rakentaminen kasvatti väkilukua 1960-luvun lopulle saakka. Etelä-Haagasta ei tullut tyypillistä lähiötä, sillä maa oli usean yksityisen omistajan hallussa, ja kerrostalot rakennettiin pieninä ja matalina vanhoille huvilatonteille. Pohjois-Haaga rakennettiin yhtenäisemmin 1950- ja 1970-luvulla, alueen maamerkinä ovat edelleen kauas näkyvät korkeat asuintalot. Kivihaka on pieni 1960-luvulla rakennettu kerrostalo-alue Keskuspuiston kyljessä. Haagalaiset ovat sekä ikärakenteeltaan, koulutukseltaan että tulotasoltaan hyvin lähellä Helsingin keskiarvoa.

Haagan nykytilaan on vaikuttanut merkittävästi Haaga-Vantaa-suunnitelma, jonka runkona on 1970-luvulla valmistunut Martinlaakson rata. Pohjois-Haagan aseman valmistuttua 1980-luvulla vauhdittui Lassilan rakentaminen. Laajasuon puisto ulkoilureitteineen on keskeinen virkistysalue.

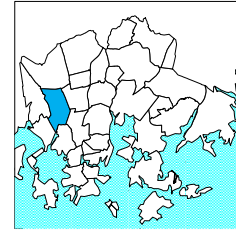
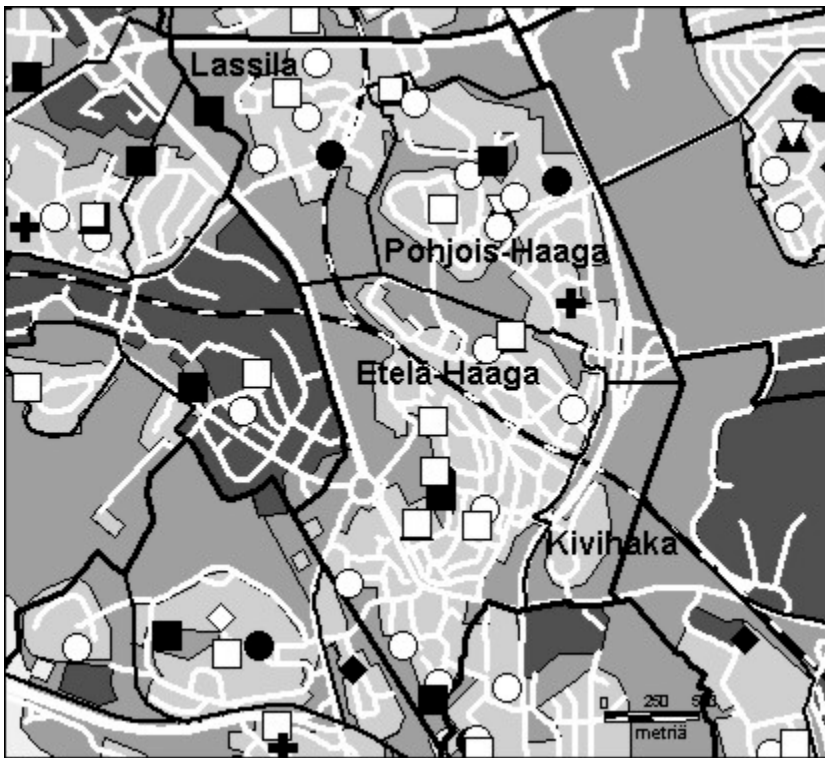
Osa Pikku-Huopalahtea, Korppaanmäki, kuuluu eteläisimpään Haagaan. Etelä-Haagaan Orapihlajatielle on suunnitteilla tiivis 250 asukkaan pientaloalue. Myös Pohjois-Haagaan Hämeenlinnanväylän varrelle on tulossa täydentävää asunto- ja työpaikkarakentamista.

HAGA var ursprungligen en by i Helsinges socken, och blev köping år 1923. Södra Haga blev aldrig någon typisk förstad, för att höghusen byggdes på gamla villatomter, vilket gav området en lummig karaktär. En del av det nya Lill-Hoplaks ligger i Södra Haga. Norra Haga byggdes ut mera enhetligt på 1950-talet och 1970-talet, och området kännetecknas av höga höghus. Höghusområdet Stenhagen intill Centralparken byggdes på 1960-talet. Väster om Norra Haga byggdes på 1980-talet det tätbebyggda höghusområdet Lassas.

Befolkningen i Haga är både till åldersstruktur, utbildning och inkomstnivå mycket nära medeltalet för hela Helsingfors.

HAAGA was an old village in the former parish of Helsinge. It became a borough in 1923. The southern part, Etelä-Haaga, never became an ordinary suburb - the blocks of flats were built on old one family house grounds. A part of the new Pikku-Huopalahti estates lies in southern Haaga. Pohjois-Haaga was constructed more uniformly in the 1950s and 1970s, and the area is characterised by tall blocks of flats. Kivihaka is a small housing estate next to Keskuspuisto central park. In the 1980s, Lassila housing estate was built to the west of Pohjois-Haaga.

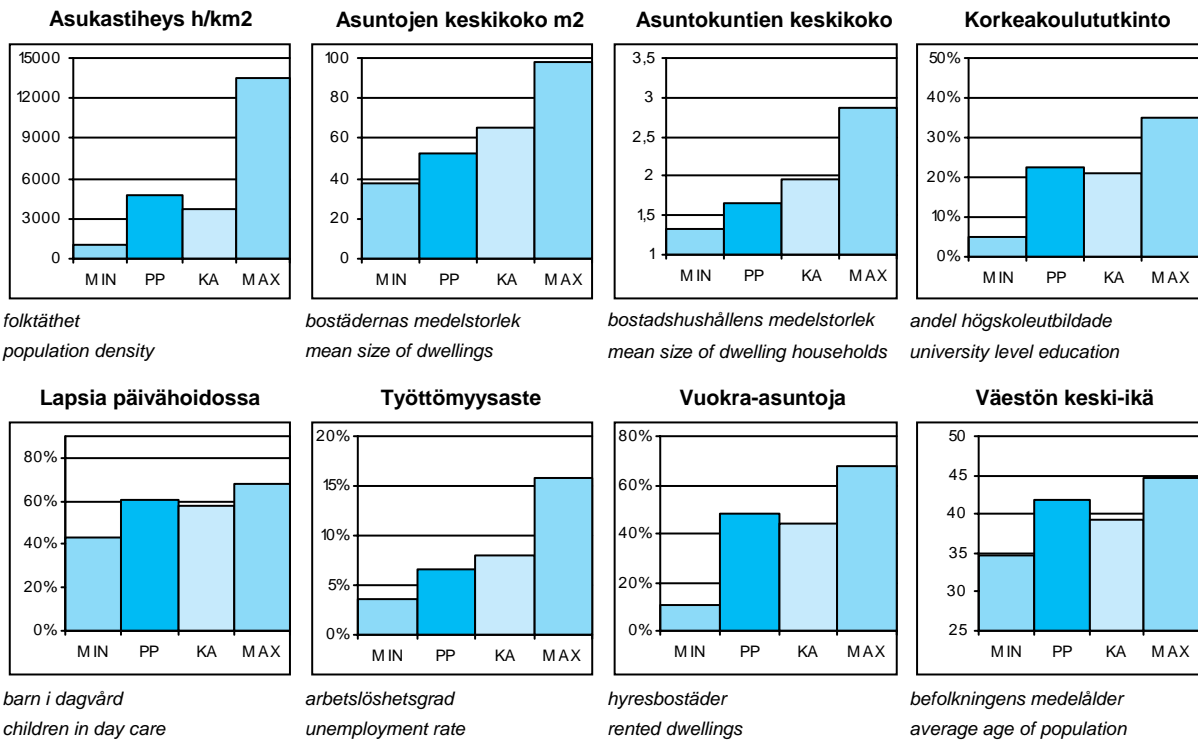
The population of Haaga is very close to the city's average in terms of age structure, education and income.



- Kirjasto
- Koulu, ala-aste
- ◇ Erikois- ja yksityiskoulu
- ▽ Koulu, lukio
- ▲ Koulu, ylä-aste
- ★ Kulttuurikeskus
- Leikkipuu
- Nuorisotila
- Päiväkoti
- ⊕ Terveysasema
- Terveyskeskussairaala
- ◆ Yhteinen väestösuoja
- ☆ Yleinen väestösuoja

© Copyright Helsingin kaupunki, Kaupunkimittausosasto 036§/2003

© Genimap Oy, Lupa L5475/03



PP = Peruspiirin arvo
KA = Kaupungin peruspiirien keskiarvo

MIN = Peruspiirien pienin arvo
MAX = Peruspiirien suurin arvo

203 Haagan peruspiiri

OSA-ALUEET 1.1.2003 (Työpaikat 2000)

Delområden Sub-District

Osa-alue:	Maapinta-ala km2:	Asukkaat:	Työpaikat:
291 Etelä-Haaga	2,30	12072	2689
292 Kivihaka	0,43	884	642
293 Pohjois-Haaga	1,46	8671	2578
294 Lassila	1,29	4313	3486
Yhteensä:	5,48	25940	9395

ÄIDINKIELI JA KANSALAIUUS

1.1.2003

Modersmål och nationalitet Mother tongue and nationality

Suomenkieliset:	22 920	88,4 %
Ruotsinkieliset:	1 914	7,4
Muun kieliset:	1 106	4,3
Ulkomaalaiset:	947	3,7
Ulkomaalaistaustaiset:	1 394	5,4
H:gissä syntyneitä:	9 774	37,7

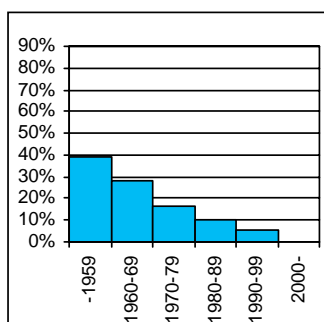
VÄESTÖNMUUTOKSET

2002

Befolkningsförändringar Vital statistics

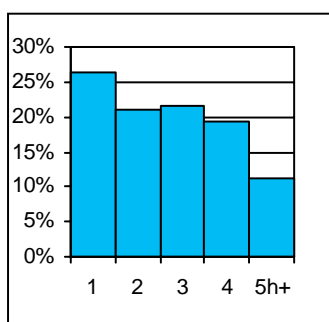
Syntyneet lkm:	249	9,5 / 1000 as.
Kuolleet lkm:	267	10,2
Muutto alueelle lkm:	4 401	168,7
Muutto alueelta lkm:	4 617	177

Asuntokannan ikä



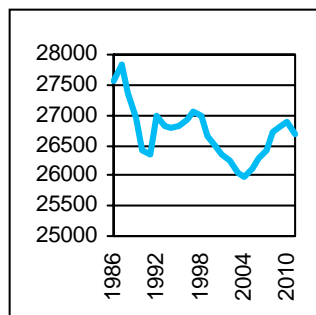
bostadsbeståndets ålder
age of dwelling stock

Huoneistotyytit



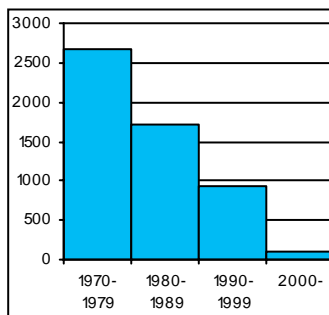
lägenhetstyper
types of dwellings

Väestö



befolkning
population

Asuntotuotanto



bostadsproduktion
housing production

ALUESUHDELUKUJA

1.1.2003

Lokala tätheter Area ratios

Asukkaita/km2:	4 734
Työpaikkoja/km2:	1 647
Kerrosala/ha:	2 739

IKÄRAKENNE

1.1.2003

Ålderstrukturen Age structure

Ikäryhmä	Lukumäärä	Prosentti
0-6v:	1 234	4,8
7-15v:	1 717	6,6
16-18v:	580	2,2
19-24v:	2 769	10,7
25-39v:	6 662	25,7
40-64v:	8 261	31,8
65+ v:	4 717	18,2

PERHEET JA ASUNTOKUNNAT

1.1.2003

Familjer och bostadshushåll

Families and households

Asuntokuntien lkm:	15 324
Asuntokuntien keskipakko:	1,66
1-hengen asuntokuntia:	8 873
Perheiden lkm:	5 896
Lapsiperheiden lkm:	2 056
Perheiden keskipakko:	2,56

KOULUTUSASTE

31.12.2001

Utbildningsgrad Level of education

15v täytt lkm:	23 489	%
Enint perusaste:	7 225	30,8
Keskiaaste:	7 658	32,6
Alin korkea-aste:	3 263	13,9
Korkeakoulututkinto:	5 343	22,7
Lukiota käyvät ja osuus16-18v:	429	71,6

TULOTASO

2001

Inkomster Income

Tulot/asukas €:	20 210
Tulot/työvoima € (2000):	27 553
Tulot/asuntokunta €:	34 027

ASUMISOLOT

31.12.2001

Boende Housing

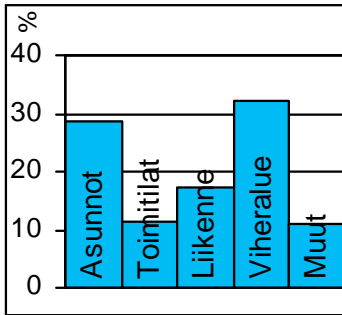
Asuntojen keskipakko m2:	52,3
Asumisväljyys m2/asukas:	31,3
Asumistiheys huonetta/hen	1,32

ASUNNOT

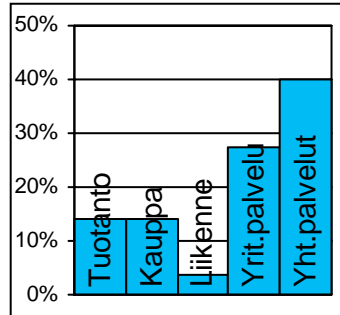
31.12.2001

Bostäder Dwellings

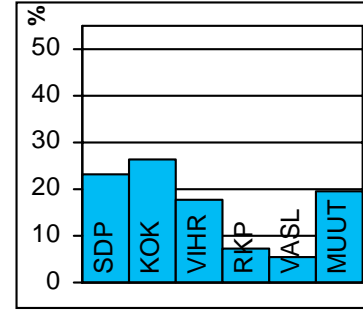
Asuntoja yhteensä:	16 201	%
Pientaloasuntoja:	296	1,8
Vuokra-asuntoja:	7 705	47,6
Aravavuokra-asuntoja:	3 182	19,6

Maankäyttö

markanvändning
land use

Työpaikat

jobb
jobs

Eduskuntavaalit

riksdagsval
parlament elections

TOIMITILARAKENNUKSET 1.1.2003

Verksamhetslokaler Business premises	kerrosala 1000 m2	%
Toimitilarakennukset yhteensä:	405	
Liikerakennukset:	190	46,9
Julkiset rakennukset:	151	37,4
Teollisuus- ja varastorakennukset:	17	4,2
Muut rakennukset:	47	11,5

LASTEN PÄIVÄHOITO 2002

Barn dagvård Child day care	lkm	/100 lasta
Päiväkoteja:	18	
Lapsia päiväkotihoidossa yhteensä:	756	
1-6v kokopäivähoidossa:	648	41,3
3-6v osapäivähoidossa:	67	4,6
7-8v osapäivähoidossa:	33	2,1
Kunnallinen perhepäivähoito:		
Lapsia perhepäivähoidossa yhteensä:	58	
1-6v kokopäivähoidossa:	57	3,8
3-6v osapäivähoidossa:	0	0,1
7-8v osapäivähoidossa:	0	0,3
Lapsia koti/yks.hoidon tuen piirissä:	314	

KOULUT 2003

Skolor Schools	kouluja	oppilaita
Suomenkielinen ala-aste:	3	1 235
Suomenkielinen yläaste:	2	415
Ruotsinkielinen ala-aste:	1	112
Ruotsinkielinen yläaste:	0	0
Lukio:	2	750
Erikoiskoulut:	0	0

KUNNALLISET TERVEYSPALVELUT 2002

Kommunal hälsovård Municipal health care	lkm	/asukas
Avohoitokäynnit yhteensä:	134 980	5,2
Perusterveydenhuolto:	97 490	3,7
Erikoissairaanhoido:	37 490	1,4

SOSIAALIPALVELUT 2002

Socialservice Social welfare	lkm	/1000
Toimeentulotuen saajia:	1 910	73,6
Lastensuojelun asiakkaita, 0-17v:	250	74,9
Perheneuvoloiden asiakkaat, 0-17v:	71	21,3

PALVELUPISTEET 2003

Service ställen Service places	lkm
Kirjasto:	2
Terveysasema:	1
Koulut:	8
Päiväkodit:	14
Leikki puisto:	3
Uimahalli:	1
Muu sisäliikuntatila:	12
Urheilukenttä:	3
Kirkko:	2
Posti:	2
KELA:n toimisto:	0
Apteekki:	4
Alko:	0
Päivittäistavarakaupat:	14
Muut vähittäiskaupat:	59
Ravintolat ja kahvilat:	54

ULKOILU 2002

Uterekreation Outdoor recreation	
Puistoa, ha:	46
Metsää, ha:	141
Uimaranta, kpl:	0

LIIKENNE 2000-02

Trafic Traffic	
Jalankulkuonnettomuuksia keskim/vuosi:	2,7



Pitäjänmäki kuului Helsingin pitäjään ennen vuotta 1946. Rantarata valmistui vuonna 1904, ja Pitäjänmäen aseman tienoon asutus tiivistyi nopeasti. Nykyisin aseman seutu kuuluu Reimarlan osa-alueeseen, joka on pääosin 1970-luvulla rakennettua kerrostaloaluetta. Radan varteen syntyi myös huomattava teollisuusalue Strömbergin valimon ympärille. Teollisuusalue on muuttunut Helsingin esikaupunkien merkittävimäksi työpaikka-alueeksi, jossa erityisesti informaatiotekninen ala on kasvussa. Alueella rakennetaan jatkuvasti uusia toimistorakennuksia, osittain muuttamalla vanhoja teollisuustontteja tehokkaampaan käyttöön. Peruspiirin toinen tärkeä työpaikka-alue on Konalan teollisuus- ja varastoalue Vihdintien varrella. Konala säilyi vielä pitkään Helsinkiin liittämisen jälkeen maatalousalueena. Asuntoalue on sittemmin laajentunut pohjoiseen, viimeisimmät suuret pientalokorttelit rakennettiin 1980-luvun lopussa. Vihdintien ja Espoon rajan väliseen Konalan pohjoiskulmaan laaditaan asemakaava pientalorakentamista varten. Pajamäki on viisikymmenluvulla rakennettu lähiö Talin puistoalueen keskellä. Talin kartanon alueeseen kuuluu laajan puiston lisäksi siirtolapuutarha ja golfkenttä. Pitäjänmäkeen kuuluu lisäksi Marttilan pieni rintamamiesten omakotialue.

Pitäjänmäki on nyt myös merkittävä uusien asuntoalueiden rakentamiskohde. Strömbergin korkeissa kerrostaloissa asuu 2 500 asukasta ja eteläpuolinen Talinlehto on yli tuhannen asukkaan uusi kerrostaloalue Talin siirtolapuutarhan kupeessa.

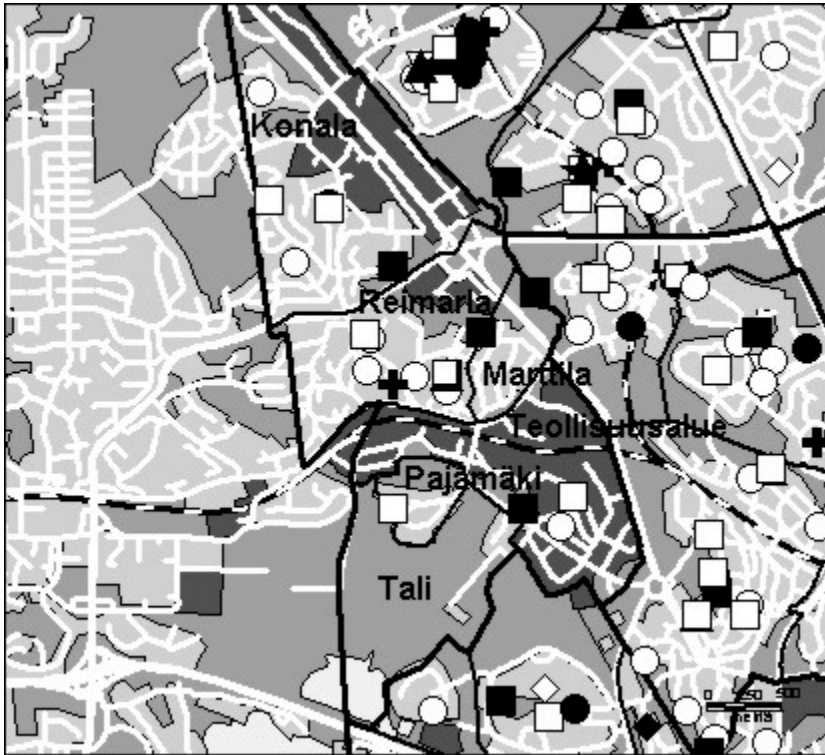
Konalan kaupunginosasta laaditaan kokonaiselvitys, jossa tutkitaan teollisuudelta vapautuvien tonttien käyttöä asumiseen, lisärakentamismahdollisuuksia kerros- ja pientaloalueilla sekä palvelujen ja liikenneolojen parantamista.

När Kustbanan blev färdig år 1904, blev bebyggelsen kring SOCKENBACKA station snabbt tätare. Vid banan uppstod också ett betydande industriområde, i huvudsak kring Strömbergs gjuteri. Höghusområdet Reimars byggdes främst på 1970-talet. I Kånala finns ett höghusområde och ett industri- och lagerområde. I norra hörnet av Kånala mellan Vichtisvägen och Esbo gräns planläggs ett område för småhusbygge. Smedjebacka är en 50-talsförstad mitt i Tali parkområde, där det finns både koloniträdgård och golfbana. Det lilla frontmannahusområdet i Martas hör också till Sockenbacka.

I Sockenbacka byggs det som bäst nya bostadsområden. I höghusen i Strömbergsområdet bor redan 2 500 och höghusområdet intill Tali koloniträdgård är nytt hem för ett tusental invånare.

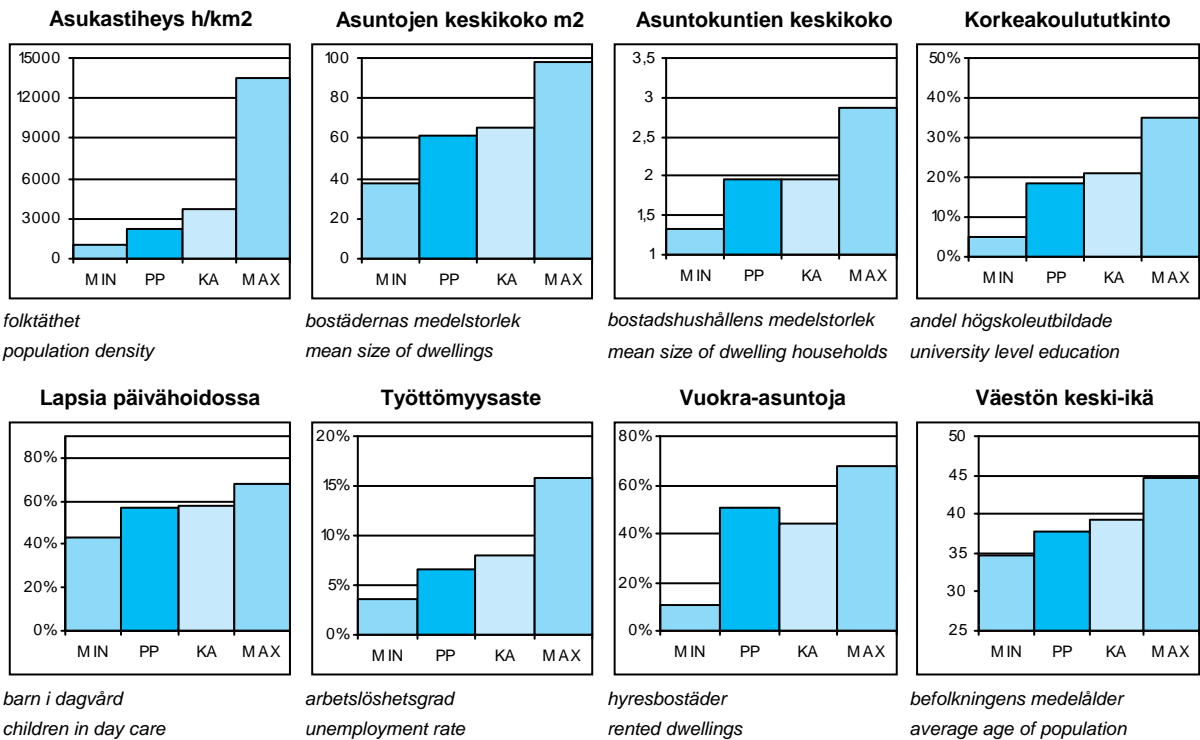
When the railway westwards from Helsinki was completed in 1904, more houses were soon built around PITÄJÄNMÄKI (orig. Sockenbacka) station. The Strömberg industrial zone also grew up in that area. Reimarla has a housing estate built in the 1970s. In Konala, there is a residential area and an industrial and warehouse zone. Its northern corner between Vihdintie and Espoo's border is being surveyed for small house construction.

Pajamäki is a housing estate built in the 1950s next to Tali park, where there is an allotment garden and a golf course. The small area of war veteran houses in Marttila also belongs to Pitäjänmäki district. New housing estates have recently been built in Pitäjänmäki. The Strömberg block-of-flat area has 2 500 new inhabitants and Talinlehto about 1 000.



© Copyright Helsingin kaupunki, Kaupunkimittausosasto 036§/2003

© Genimap Oy, Lupa L5475/03



folktäthet
population density

bostädernas medelstorlek
mean size of dwellings

bostadshushållens medelstorlek
mean size of dwelling households

andel högskoleutbildade
university level education

barn i dagvård
children in day care

arbetslöshetsgrad
unemployment rate

hyresbostäder
rented dwellings

befolkningens medelålder
average age of population

PP = Peruspiirin arvo
KA = Kaupungin peruspiirien keskiarvo

MIN = Peruspiirien pienin arvo
MAX = Peruspiirien suurin arvo

OSA-ALUEET 1.1.2003 (Työpaikat 2000)

Delområden Sub-District

Osa-alue:	Maapinta-ala km2:	Asukkaat:	Työpaikat:
320 Konala	2,32	4525	5372
461 Pajamäki	0,27	1932	130
462 Tali	1,01	1142	192
463 Reimarla	1,22	4615	1959
464 Marttila	0,38	375	50
465 Pitäjänmäen teoll.alue	1,38	2403	18124
Yhteensä:	6,58	14992	25827

ÄIDINKIELI JA KANSALAISSUUS

1.1.2003

Modersmål och nationalitet Mother tongue and nationality

Suomenkieliset:	13 412	89,5 %
Ruotsinkieliset:	821	5,5
Muun kieliset:	759	5,1
Ulkomaalaiset:	616	4,1
Ulkomaalaistaustaiset:	922	6,1
H:gissä syntyneitä:	6 191	41,3

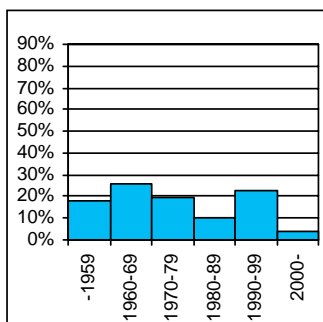
VÄESTÖNMUUTOKSET

2002

Befolkningsförändringar Vital statistics

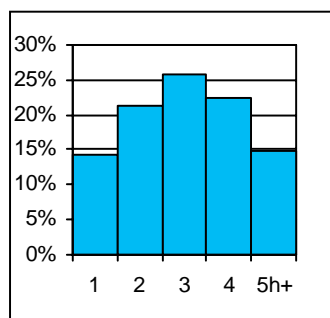
Syntyneet lkm:	197	13 / 1000 as.
Kuolleet lkm:	84	5,6
Muutto alueelle lkm:	2 278	150,8
Muutto alueelta lkm:	2 565	169,8

Asuntokannan ikä



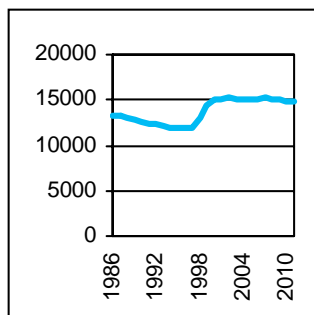
bostadsbeståndets ålder
age of dwelling stock

Huoneistotyytit



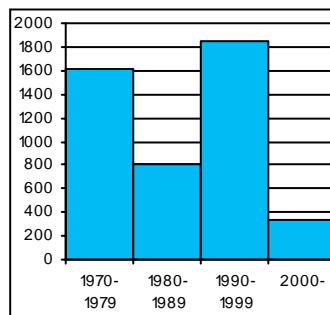
lägenhetstyper
types of dwellings

Väestö



befolkning
population

Asuntotuotanto



bostadsproduktion
housing production

ALUESUHDELUKUJA

1.1.2003

Lokala tätheter Area ratios

Asukkaita/km2:	2 282
Työpaikkoja/km2:	3 593
Kerrosala/ha:	3 254

IKÄRAKENNE

1.1.2003

Ålderstrukturen Age structure

Ikäryhmä	Lukumäärä	Prosentti
0-6v:	1 206	8
7-15v:	1 316	8,8
16-18v:	443	3
19-24v:	1 260	8,4
25-39v:	4 028	26,9
40-64v:	5 047	33,7
65+ v:	1 692	11,3

PERHEET JA ASUNTOKUNNAT

1.1.2003

Familjer och bostadshushåll

Families and households

Asuntokuntien lkm:	7 682
Asuntokuntien keskipakko:	1,95
1-hengen asuntokuntia:	3 469
Perheiden lkm:	3 994
Lapsiperheiden lkm:	1 641
Perheiden keskipakko:	2,71

KOULUTUSASTE

31.12.2001

Utbildningsgrad Level of education

15v täytt lkm:	12 776	%
Enint perusaste:	4 189	32,8
Keskiaste:	4 337	33,9
Alin korkea-aste:	1 869	14,6
Korkeakoulututkinto:	2 381	18,6
Lukiota käyvät ja osuus 16-18v:	273	63,8

TULOTASO

2001

Inkomster Income

Tulot/asukas €:	19 385
Tulot/työvoima € (2000):	26 681
Tulot/asuntokunta €:	38 203

ASUMISOLOT

31.12.2001

Boende Housing

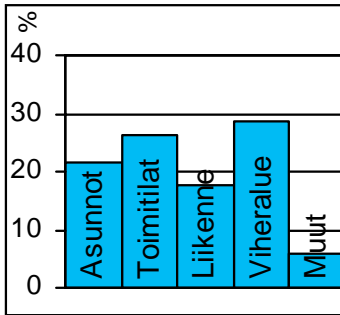
Asuntojen keskipakko m2:	61,2
Asumisväljyys m2/asukas:	31
Asumistiheys huonetta/hen	1,24

ASUNNOT

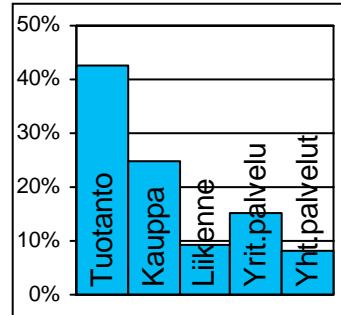
31.12.2001

Bostäder Dwellings

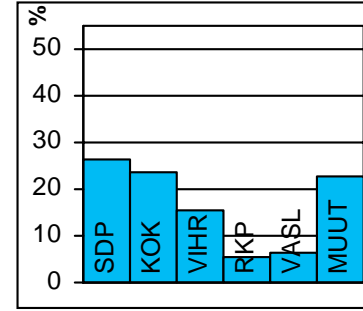
Asuntoja yhteensä:	8 123	%
Pientaloasuntoja:	1 085	13,4
Vuokra-asuntoja:	4 112	50,6
Aravavuokra-asuntoja:	1 606	19,8

Maankäyttö

markanvändning
land use

Työpaikat

jobb
jobs

Eduskuntavaalit

riksdagsval
parlament elections

TOIMITILARAKENNUKSET 1.1.2003

Verksamhetslokaler Business premises	kerrosala 1000 m2	%
Toimitilarakennukset yhteensä:	1 570	
Liikerakennukset:	288	18,3
Julkiset rakennukset:	108	6,9
Teollisuus- ja varastorakennukset:	1 029	65,6
Muut rakennukset:	145	9,3

LASTEN PÄIVÄHOITO 2002

Barn dagvård Child day care	lkm	/100 lasta
Päiväkoteja:	10	
Lapsia päiväkotihoidossa yhteensä:	616	
1-6v kokopäivähoidossa:	551	43,2
3-6v osapäivähoidossa:	41	4,7
7-8v osapäivähoidossa:	12	0,7
Kunnallinen perhepäivähoito:		
Lapsia perhepäivähoidossa yhteensä:	82	
1-6v kokopäivähoidossa:	72	5,7
3-6v osapäivähoidossa:	8	0,4
7-8v osapäivähoidossa:	1	2
Lapsia koti/yks.hoidon tuen piirissä:	304	

KOULUT 2003

Skolor Schools	kouluja	oppilaita
Suomenkielinen ala-aste:	3	710
Suomenkielinen yläaste:	1	185
Ruotsinkielinen ala-aste:	1	29
Ruotsinkielinen yläaste:	0	0
Lukio:	0	0
Erikoiskoulut:	0	0

KUNNALLISET TERVEYSPALVELUT 2002

Kommunal hälsovård Municipal health care	lkm	/asukas
Avohoitokäynnit yhteensä:	85 162	5,6
Perusterveydenhuolto:	63 092	4,2
Erikoissairaanhoido:	22 070	1,5

SOSIAALIPALVELUT 2002

Socialservice Social welfare	lkm	/1000
Toimeentulotuen saajia:	1 242	82,8
Lastensuojelun asiakkaita, 0-17v:	191	68,3
Perheneuvoloiden asiakkaat, 0-17v:	76	27,2

PALVELUPISTEET 2003

Service ställen Service places	lkm
Kirjasto:	1
Terveysasema:	1
Koulut:	6
Päiväkodit:	8
Leikki puisto:	3
Uimahalli:	0
Muu sisäliikuntatila:	13
Urheilukenttä:	2
Kirkko:	2
Posti:	3
KELA:n toimisto:	0
Apteekki:	2
Alko:	2
Päivittäistavarakaupat:	14
Muut vähittäiskaupat:	70
Ravintolat ja kahvilat:	61

ULKOILU 2002

Uterekreation Outdoor recreation	
Puistoa, ha:	35
Metsää, ha:	119
Uimaranta, kpl:	0

LIIKENNE 2000-02

Trafic Traffic	
Jalankulkuonnettomuuksia keskim/vuosi:	4,7



Kaarela oli vuoden 1946 alueliitokseen saakka puhdasta maaseutua. Muutos kaupunkimaiseksi alkoi 1950-luvun lopussa, kun Kannelmäen lähiön rakentaminen alkoi. 1970-luvun puolivälissä valmistui Martinlaakson rata ja Kannelmäen asuntokanta kaksinkertaistui muutamassa vuodessa. Aluetta on täydennetty edelleen 1990-luvullakin. Kaarelan kulttuurielämän keskus on Kanneltalo, alueen asukkaiden "olohuone".

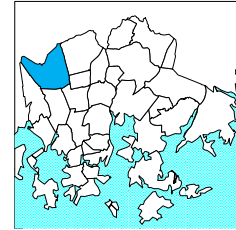
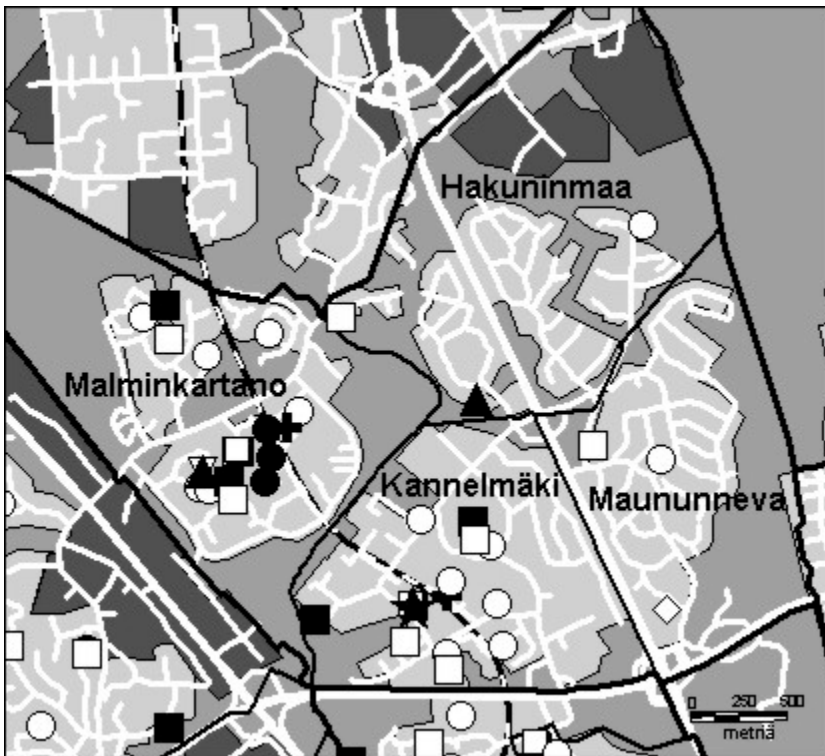
Malminkartano oli yliopiston koetila ja sen pelloilla harjoitettiin maataloutta 1970-luvun loppuun asti. Tilan päärakennus jäi metsäsaarekkeeseen, kun peltoalueille kohosi 1980-luvulla uudentyyppinen asuntoalue. Monimuotoista, rikasta asuntorakennuskantaa ei ole erotettu työpaikoista tiiviin kaupunkimaisessa ympäristössä. Maununnevan ja Hakuninmaan Keskuspuistoon rajoittuvat pientaloalueet on rakennettu pääosin sodan jälkeen, osittain rintamamiestonteille. 1980-luvulla asuntoalueiden laitamille rakennettiin runsaasti uusia asuntoja ja Hakuninmaan asukasluku kolminkertaistui.

Malminkartanon pohjoisosaan Honkasuolle on tulossa uusi asuntoalue. Huomattavasti suurempi hanke on Hakuninmaan 5 000 asukkaan asunto- ja työpaikka-alue, jonka maankäyttö ja liikennejärjestelyt suunnitellaan yhdessä Vantaan kanssa.

KÅRBÖLE distrikt var ren landsbygd ända tills man började bygga förstaden Gamlas i slutet av 1950-talet. I medlet av 1970-talet blev Mårtensdalbanan färdig, och antalet bostäder i Gamlas fördubblades på några år. Byggandet försätter ännu i Gamlas, som är ett av de största förstadsområdena i Helsingfors. På 1980-talet byggdes på åkrarna i Malmgård ett nytt slags tätortsområde, där bostadshus av omväxlande slag samsas med arbetsplatser i en tätbebyggd stadsmässig miljö. Småhusområdena i Magnuskärr och Håkansåker gränsar till Centralparken.

KAARELA was pure countryside until construction of the Kannelmäki suburb began in the late 1950s. The middle of the 1970s also saw completion of the local railway to Martinlaakso, and the number of dwellings in Kannelmäki doubled within a few years. One of Helsinki's largest suburbs, Kaarela is still developing.

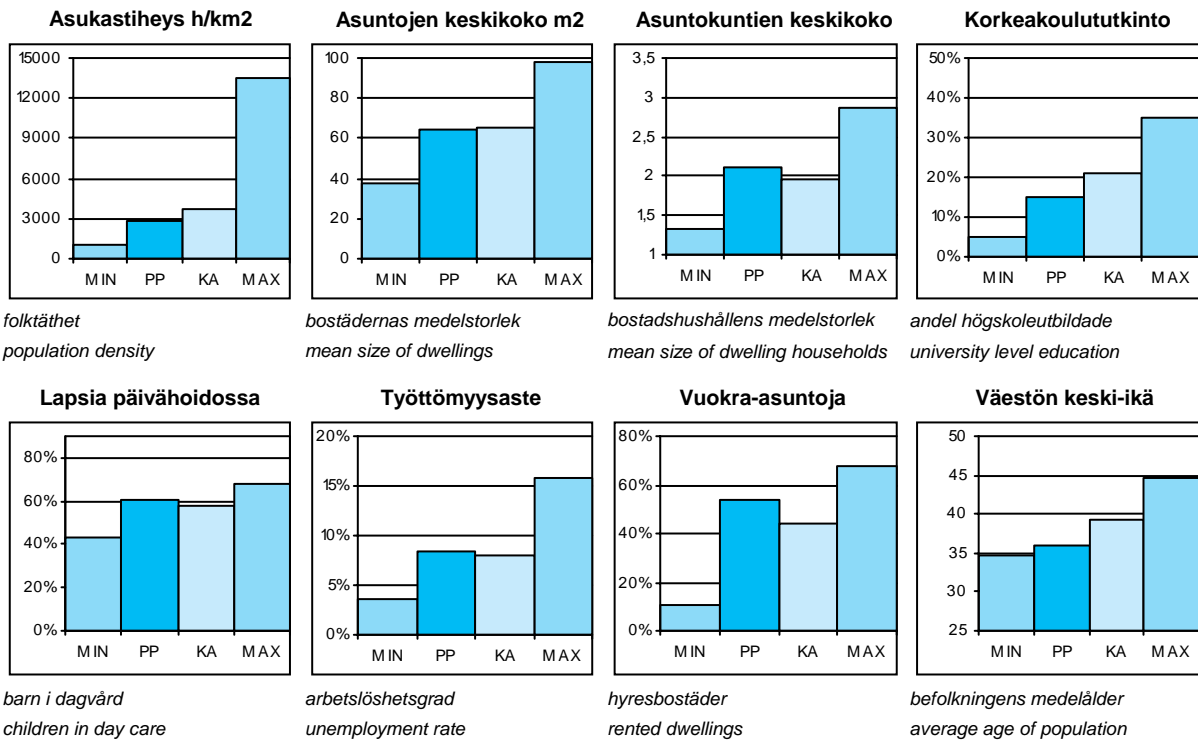
A new type of residential area arose on the fields of Malminkartano in the 1980s. Its urban structure is relatively dense, with a medley of dwellings and working places. The small house areas of Maununneva and Hakuninmaa border on Keskuspuisto central park.



- Kirjasto
- Koulu, ala-aste
- ◇ Erikois- ja yksityiskoulu
- ▽ Koulu, lukio
- ▲ Koulu, ylä-aste
- ★ Kulttuurikeskus
- Leikkipuisto
- Nuorisotila
- Päiväkoti
- ⊕ Terveysasema
- Terveystieteiden keskus
- ◆ Yhteinen väestösuojelu
- ☆ Yleinen väestösuojelu

© Copyright Helsingin kaupunki, Kaupunkimittausosasto 036§/2003

© Genimap Oy, Lupa L5475/03



PP = Peruspiirin arvo
KA = Kaupungin peruspiirien keskiarvo

MIN = Peruspiirien pienin arvo
MAX = Peruspiirien suurin arvo

OSA-ALUEET 1.1.2003 (Työpaikat 2000)

Delområden Sub-District

Osa-alue:	Maapinta-ala km2:	Asukkaat:	Työpaikat:
331 Kannelmäki	1,98	12667	4683
332 Maununneva	1,89	2429	330
333 Malminkartano	2,97	8382	1759
334 Hakuninmaa	2,62	2908	791
Yhteensä:	9,46	26386	7563

ÄIDINKIELI JA KANSALAISSUUS

1.1.2003

Modersmål och nationalitet Mother tongue and nationality

Suomenkieliset:	23 362	88,5 %
Ruotsinkieliset:	1 138	4,3
Muun kieliset:	1 886	7,1
Ulkomaalaiset:	1 452	5,5
Ulkomaalaistaustaiset:	2 064	7,8
H:gissä syntyneitä:	11 748	44,5

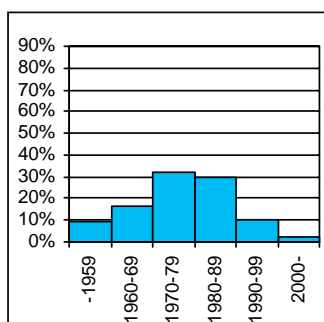
VÄESTÖNMUUTOKSET

2002

Befolkningsförändringar Vital statistics

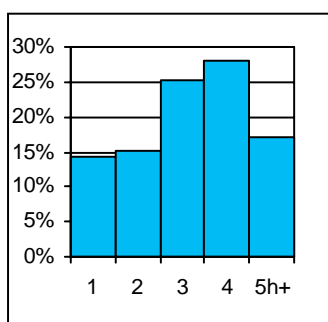
Syntyneet lkm:	296	11,2 / 1000 as.
Kuolleet lkm:	155	5,9
Muutto alueelle lkm:	3 872	146,7
Muutto alueelta lkm:	3 938	149,2

Asuntokannan ikä



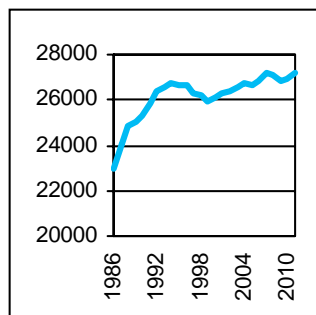
bostadsbeståndets ålder
age of dwelling stock

Huoneistotyytit



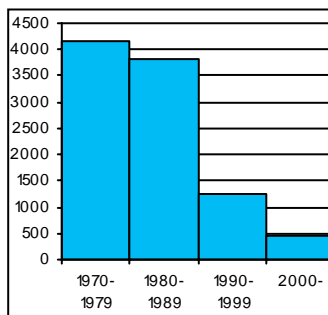
lägenhetstyper
types of dwellings

Väestö



befolkning
population

Asuntotuotanto



bostadsproduktion
housing production

ALUESUHDELUKUJA

1.1.2003

Lokala tätheter Area ratios

Asukkaita/km2:	2 789
Työpaikkoja/km2:	730
Kerrosala/ha:	1 405

IKÄRAKENNE

1.1.2003

Ålderstrukturen Age structure

Ikäryhmä	Henkilö	Prosentti
0-6v:	2 082	7,9
7-15v:	2 837	10,8
16-18v:	1 051	4
19-24v:	2 996	11,4
25-39v:	5 841	22,1
40-64v:	9 315	35,3
65+ v:	2 264	8,6

PERHEET JA ASUNTOKUNNAT

1.1.2003

Familjer och bostadshushåll

Families and households

Asuntokuntien lkm:	12 470
Asuntokuntien keskipakko:	2,11
1-hengen asuntokuntia:	4 840
Perheiden lkm:	7 127
Lapsiperheiden lkm:	3 309
Perheiden keskipakko:	2,78

KOULUTUSASTE

31.12.2001

Utbildningsgrad Level of education

15v täytt lkm:	21 815	%
Enint perusaste:	7 846	36
Keskiaaste:	7 961	36,5
Alin korkea-aste:	2 724	12,5
Korkeakoulututkinto:	3 284	15,1
Lukiota käyvät ja osuus 16-18v:	651	61,9

TULOTASO

2001

Inkomster Income

Tulot/asukas €:	16 889
Tulot/työvoima € (2000):	25 061
Tulot/asuntokunta €:	36 094

ASUMISOLOT

31.12.2001

Boende Housing

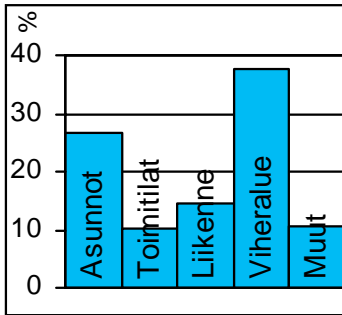
Asuntojen keskipakko m2:	63,9
Asumisväljyys m2/asukas:	30,1
Asumistiheys huonetta/hen	1,2

ASUNNOT

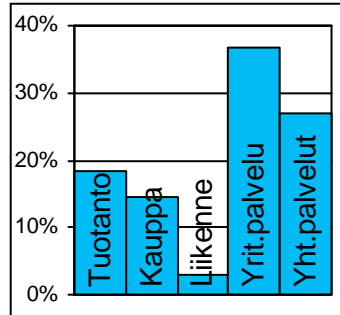
31.12.2001

Bostäder Dwellings

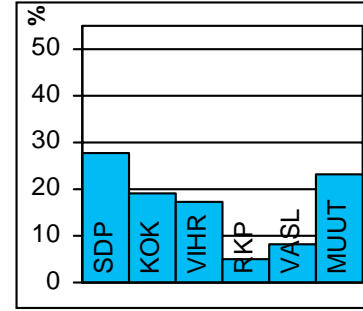
Asuntoja yhteensä:	12 761	%
Pientaloasuntoja:	2 353	18,4
Vuokra-asuntoja:	6 829	53,5
Aravavuokra-asuntoja:	5 056	39,6

Maankäyttö

markanvändning
land use

Työpaikat

jobb
jobs

Eduskuntavaalit

riksdagsval
parlament elections

TOIMITILARAKENNUKSET 1.1.2003

Verksamhetslokaler Business premises	kerrosala 1000 m2	%
Toimitilarakennukset yhteensä:	303	
Liikerakennukset:	70	23,0
Julkiset rakennukset:	108	35,7
Teollisuus- ja varastorakennukset:	94	31,2
Muut rakennukset:	30	10,0

LASTEN PÄIVÄHOITO 2002

Barn dagvård Child day care	lkm	/100 lasta
Päiväkoteja:	20	
Lapsia päiväkotihoidossa yhteensä:	1 169	
1-6v kokopäivähoidossa:	997	42,1
3-6v osapäivähoidossa:	131	7,1
7-8v osapäivähoidossa:	23	1,3
Kunnallinen perhepäivähoito:		
Lapsia perhepäivähoidossa yhteensä:	158	
1-6v kokopäivähoidossa:	139	6,3
3-6v osapäivähoidossa:	3	1,7
7-8v osapäivähoidossa:	14	2,4
Lapsia koti/yks.hoidon tuen piirissä:	534	

KOULUT 2003

Skolor Schools	kouluja	oppilaita
Suomenkielinen ala-aste:	4	1 514
Suomenkielinen yläaste:	2	590
Ruotsinkielinen ala-aste:	1	100
Ruotsinkielinen yläaste:	0	0
Lukio:	1	617
Erikoiskoulut:	1	350

KUNNALLISET TERVEYSPALVELUT 2002

Kommunal hälsovård Municipal health care	lkm	/asukas
Avohoitokäynnit yhteensä:	141 741	5,4
Perusterveydenhuolto:	106 017	4
Erikoissairaanhoido:	35 724	1,4

SOSIAALIPALVELUT 2002

Socialservice Social welfare	lkm	/1000
Toimeentulotuen saajia:	2 781	105,4
Lastensuojelun asiakkaita, 0-17v:	392	68,8
Perheneuvoloiden asiakkaat, 0-17v:	103	18,4

PALVELUPISTEET 2003

Service ställen Service places	lkm
Kirjasto:	2
Terveysasema:	2
Koulut:	11
Päiväkodit:	15
Leikkipuisto:	4
Uimahalli:	0
Muu sisäliikuntatila:	12
Urheilukenttä:	0
Kirkko:	1
Posti:	2
KELA:n toimisto:	1
Apteekki:	1
Alko:	1
Päivittäistavara-kaupat:	12
Muut vähittäiskaupat:	43
Ravintolat ja kahvilat:	33

ULKOILU 2002

Uterekreation Outdoor recreation	
Puistoa, ha:	69
Metsää, ha:	183
Uimaranta, kpl:	0

LIIKENNE 2000-02

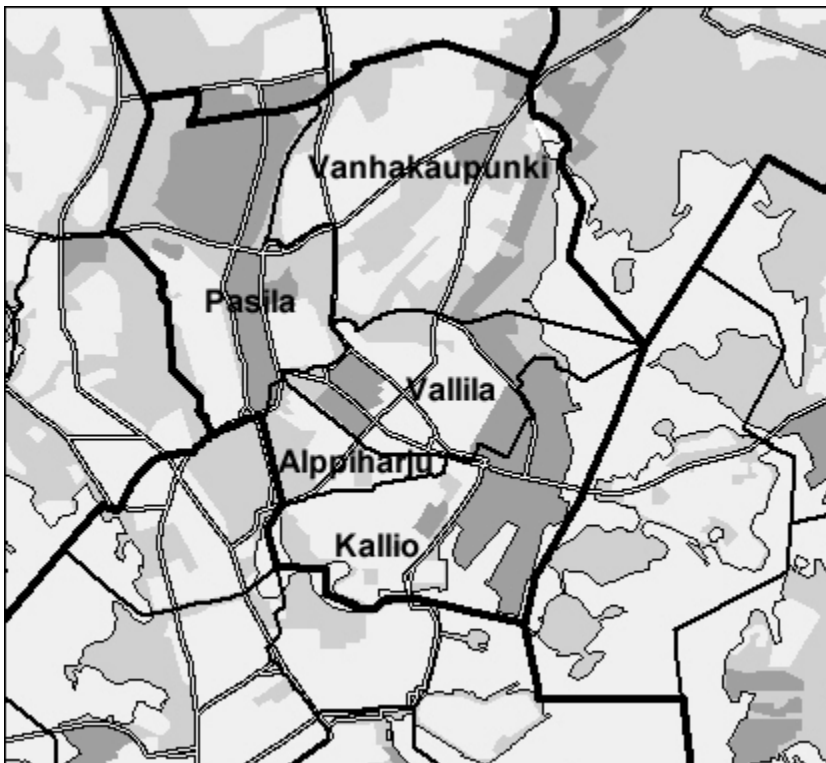
Trafic Traffic	
Jalankulkuonnettomuuksia keskim/vuosi:	2,7

3 Keskinen suurpiiri

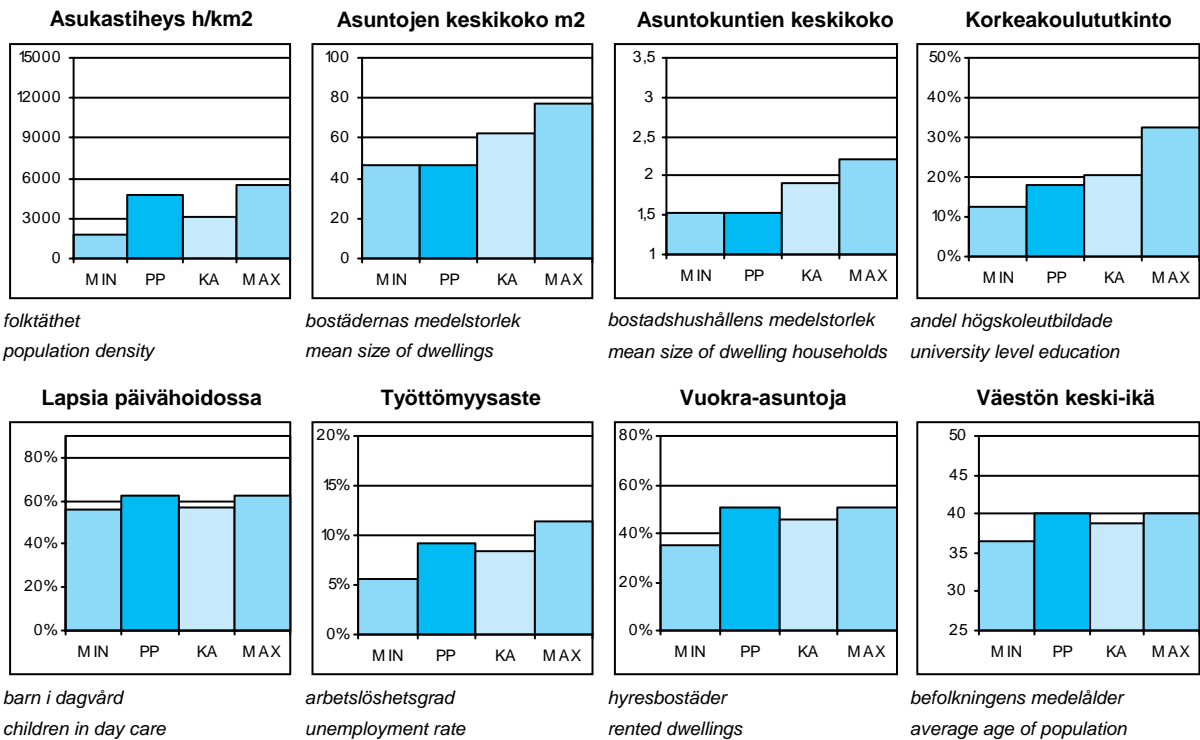


Peruspiirit:

- 301 Kallio – Berghäll
- 302 Alppiharju – Åshöjden
- 303 Vallila – Vallgård
- 304 Pasila – Böle
- 305 Vanhakaupunki – Gammelstaden



© Copyright Helsingin kaupunki, Kaupunkimittausosasto 041/2003



PP = Suurpiirin arvo
KA = Suurpiirien keskiarvo

MIN = Suurpiirien pienin arvo
MAX = Suurpiirien suurin arvo

3 Keskinen suurpiiri

Peruspiirit 1.1.2003 (Työpaikat 31.12.2000)

Distrikt District

Peruspiiri:	Maapinta-ala km2:	Asukkaat:	Työpaikat:
301 Kallion peruspiiri	2,75	25223	26325
302 Alppiharjun peruspiiri	0,87	11800	3388
303 Vallilan peruspiiri	2,36	10889	21111
304 Pasilan peruspiiri	4,29	8244	24892
305 Vanhankaupungin peruspiiri	5,38	16630	7878
Yhteensä:	15,65	72786	83594

ÄIDINKIELI JA KANSALAISSUUS

1.1.2003

Modersmål och nationalitet Mother tongue and nationality

Suomenkieliset:	66 292	91,1 %
Ruotsinkieliset:	2 847	3,9
Muun kieliset:	3 647	5,0
Ulkomaalaiset:	3 016	4,1
Ulkomaalaistaustaiset:	4 437	6,1
H:gissä syntyneitä:	25 082	34,5

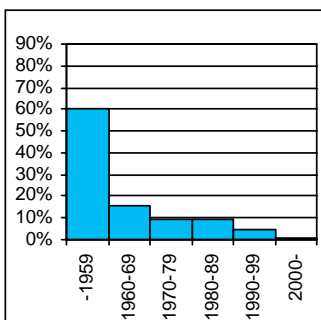
VÄESTÖNMUUTOKSET

2002

Befolkningsförändringar Vital statistics

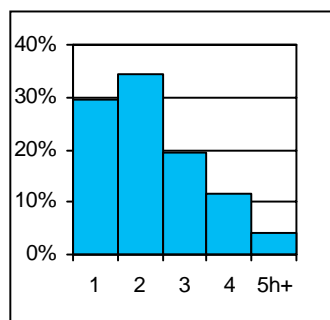
Syntyneet lkm:	631	8,7 / 1000 as.
Kuolleet lkm:	756	10,4
Muutto alueelle lkm:	16 091	220,6
Muutto alueelta lkm:	15 909	218,1

Asuntokannan ikä



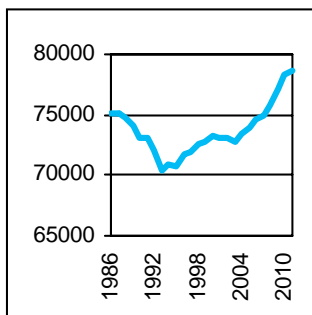
bostadsbeståndets ålder
age of dwelling stock

Huoneistotyypit



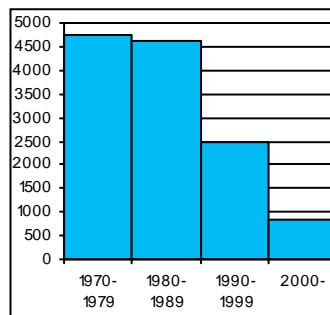
lägenhetstyper
types of dwellings

Väestö



befolkning
population

Asuntotuotanto



bostadsproduktion
housing production

ALUESUHDELUKUJA

1.1.2003

Lokala tätheter Area ratios

Asukkaita/km2:	4 757
Työpaikkoja/km2:	5 464
Kerrosala/ha:	4 852

IKÄRAKENNE

1.1.2003

Ålderstrukturen Age structure

Ikäryhmä	Lkm	%
0-6v:	2 955	4,1
7-15v:	3 248	4,5
16-18v:	1 253	1,7
19-24v:	9 027	12,4
25-39v:	23 437	32,2
40-64v:	22 902	31,5
65+ v:	9 964	13,7

PERHEET JA ASUNTOKUNNAT

1.1.2003

Familjer och bostadshushåll

Families and households

Asuntokuntien lkm:	46 318
Asuntokuntien keskikoko:	1,54
1-hengen asuntokuntia:	28 959
Perheiden lkm:	15 088
Lapsiperheiden lkm:	4 436
Perheiden keskikoko:	2,42

KOULUTUSASTE

31.12.2001

Utbildningsgrad Level of education

15v täytt lkm:	67 707	%
Enint perusaste:	22 013	32,5
Keskiaste:	25 875	38,2
Alin korkea-aste:	7 610	11,2
Korkeakoulututkinto:	12 209	18
Lukiota käyvät ja osuus 16-18v:	760	56,5

TULOTASO

2001

Inkomster Income

Tulot/asukas €:	18 618
Tulot/työvoima € (2000):	23 388
Tulot/asuntokunta €:	28 956

ASUMISOLOT

31.12.2001

Boende Housing

Asuntojen keskikoko m2:	46,5
Asumisväljyys m2/asukas:	30,1
Asumistiheys huonetta/henk	1,16

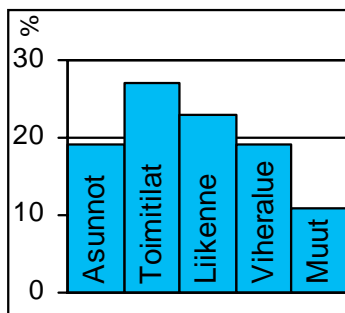
ASUNNOT

31.12.2001

Bostäder Dwellings

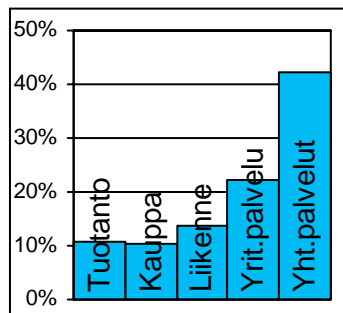
Asuntojen tyyppi	Lkm	%
Asuntoja yhteensä:	49 403	
Pientaloasuntoja:	981	2,0
Vuokra-asuntoja:	25 213	51,0
Aravavuokra-asuntoja:	7 735	15,7

Maankäyttö



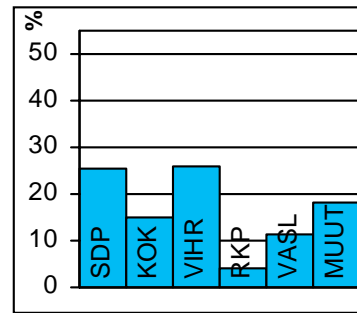
markanvändning
land use

Työpaikat



jobb
jobs

Eduskuntavaalit



riksdagsval
parlament elections

TOIMITILARAKENNUKSET 1.1.2003

Verksamhetslokaler Business premises	kerrosala 1000 m2	%
Toimitilarakennukset yhteensä:	4 127	
Liikerakennukset:	1 618	39,2
Julkiset rakennukset:	764	18,5
Teollisuus- ja varastorakennukset:	1 256	30,4
Muut rakennukset:	489	11,9

LASTEN PÄIVÄHOITO 2002

Barn dagvård Child day care	lkm	/100 lasta
Päiväkoteja:	55	
Lapsia päiväkotihoidossa yhteensä:	1 757	
1-6v kokopäivähoidossa:	1 528	51
3-6v osapäivähoidossa:	152	9,8
7-8v osapäivähoidossa:	44	6
Kunnallinen perhepäivähoito:		
Lapsia perhepäivähoidossa yhteensä:	116	
1-6v kokopäivähoidossa:	106	3,5
3-6v osapäivähoidossa:	7	0,5
7-8v osapäivähoidossa:	1	0,1
Lapsia koti/yks.hoidon tuen piirissä:	691	

KOULUT 2003

Skolor Schools	kouluja	oppilaita
Suomenkielinen ala-aste:	9	2 130
Suomenkielinen yläaste:	5	1 464
Ruotsinkielinen ala-aste:	2	171
Ruotsinkielinen yläaste:	1	180
Lukio:	6	3 049
Erikoiskoulut:	0	0

KUNNALLISET TERVEYSPALVELUT 2002

Kommunal hälsovård Municipal health care	lkm	/asukas
Avohoitokäynnit yhteensä:	433 512	5,9
Perusterveydenhuolto:	318 952	4,4
Erikoissairaanhoido:	114 560	1,6

SOSIAALIPALVELUT 2002

Social service Social welfare	lkm	/1000
Toimeentulotuen saajia:	7 731	106
Lastensuojelun asiakkaita, 0-17v:	628	89,9
Perheneuvoloiden asiakkaat, 0-17v:	151	21,6

PALVELUPISTEET 2003

Service ställen Service places	lkm
Kirjasto:	5
Terveysasema:	3
Koulut:	21
Päiväkodit:	41
Leikkipuisto:	7
Uimahalli:	2
Muu sisäliikuntatila:	66
Urheilukenttä:	2
Kirkko:	5
Posti:	9
KELA:n toimisto:	2
Apteekki:	14
Alko:	5
Päivittäistavara-kaupat:	75
Muut vähittäiskaupat:	457
Ravintolat ja kahvilat:	315

ULKOILU 2002

Uterekreation Outdoor recreation	
Puistoa, ha:	119
Metsää, ha:	196
Uimaranta, kpl:	1

LIIKENNE 2000-02

Trafic Traffic	
Jalankulkuonnettomuuksia keskim/vuosi:	35



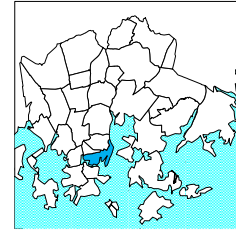
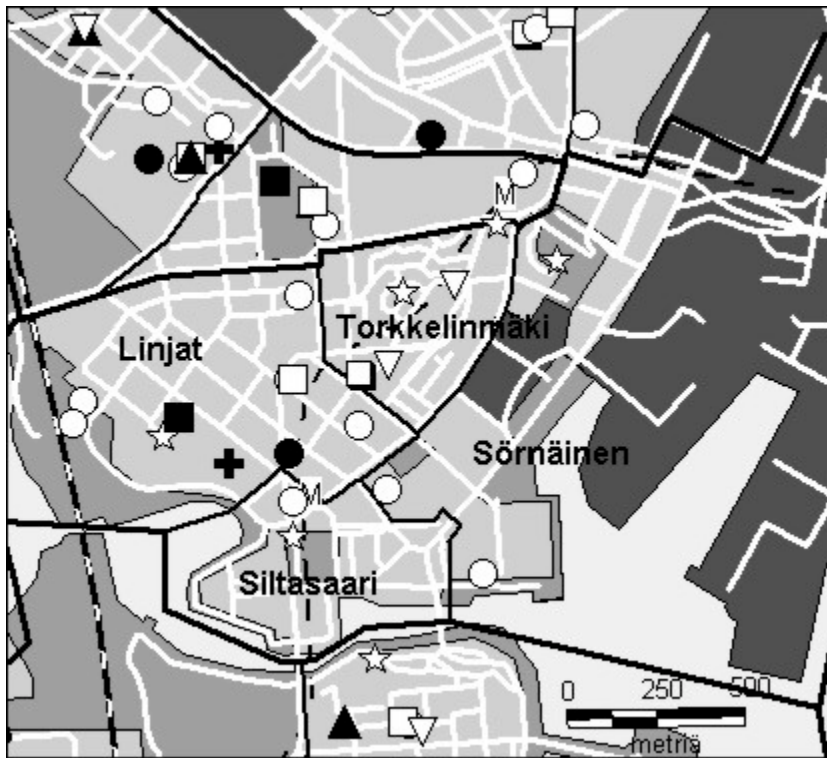
Itäisen Viertotien (nyk. Hämeentien) rakentaminen 1850-luvulla Siltasaarelta Kumpulaan oli merkittävä Itäisen kantakaupungin kehitykselle. Sen itäpuolelle kohosi tehtaita ja länsipuolelle asutusta. Suomen ensimmäinen junarata Pasilasta Sörnäisten satamaan avattiin 1863, ja tästä ajankohdasta alkoi Sörnäisten voimakas kasvu. Kaupunkirakentaminen levisi Kallioon, kun muutamat tehtailijat perustivat osakeyhtiön työväen asuttamiseksi, ja sen seurauksena syntyi rivi "puulaakivilloja". Kalliossa asui vuositasen vaihteessa 8 000 asukasta. Puutalojen täyttämä Kallio uudistui sotien jälkeen nopeasti, ja 1960-luvulla viimeisetkin korttelit muuttuivat kivitaloiksi. Kallio on tiheimmin rakennettuja alueita Suomessa.

Siltasaaren keskellä oleva 1890-luvulla perustettu Hakaniemen tori ja sen kauppahalli ovat edelleen Kallion keskus. Vanhojen teollisuusalueiden muutos alkoi 1970-luvulla Merihaasta ja jatkuu edelleen. Sörnäisten teollisuusalueelle on rakennettu uusi Lintulaakson asunto-alue, työpaikkoja ja kulttuuripalveluja. Lähiympäristöä parannetaan alueen muuttuneen luonteen mukaisesti.

Linjojen alue alkaa Eläintarhan lahden rannasta ja ulottuu Kallion kirkolle. Kirkko valmistui alueen maamerkiksi 1912. Nykykulttuuria edustaa paitsi Kaupunginteatteri, myös sen kesänaapuri Helsingin Juhlaviikkojen Huvilateltilta. Kallion korkeimmalla kohdalla on 1920-luvun asuntouudistuksen synnyttämä Torkkelinmäki, vihreä ja valoisa, puistomainen asuntoalue. Muutoin Kallio on rakennettu ahtaasti. Pienasuntojen osuus on Helsingin suurin: lähes 80% asunnoista on yksiöitä ja kaksioita, joten Kalliosta nuoret löytävät todennäköisimmin ensiasunnon.

BERGHÄLLS distrikt. Den kraftiga industrialisering som började på 1860-talet i Helsingfors gav upphov till industriområdet vid Sörnäs hamn och arbetar-kvarteren i Berg-häll. Denna trähusdominerade stadsdel förnyades snabbt, och de sista träkvarteren fick vika för sten-hus på 1960-talet. Berghäll är ett av de tätast bebyggda områdena i Helsingfors. Sörnäs håller på att byggas om för kontor, boende och kulturtjänster. Havshagen - med betongkolosserna - byggdes på 1970-80-talet. Centrum för Berghäll är fortfarande Hagnäs saluhall och torg. Högsta punkten i Berghäll är Torkelsbacken från 1920-talet, ett ljusst och parkliknande bostadsområde. I Berghäll är bostäderna små, och barnfamiljerna har flyttat bort. Berghäll har blivit ett ställe där många unga vuxna har sin första egna bostad.

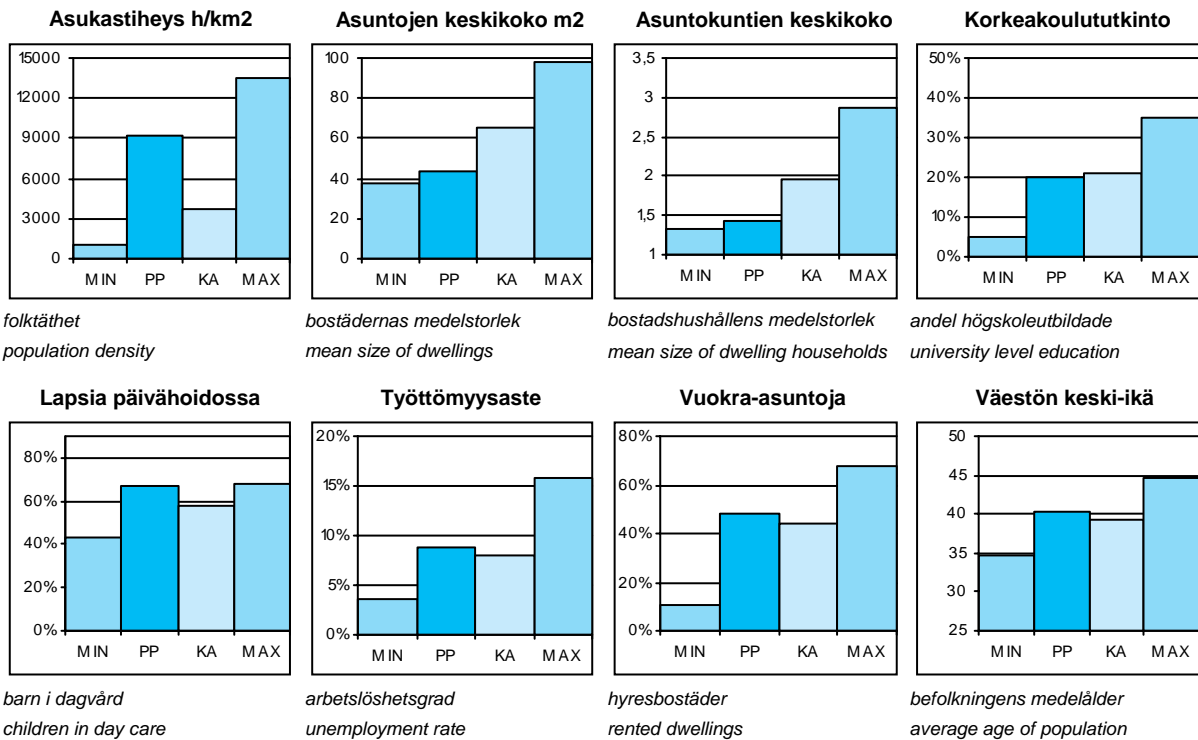
The intense industrialisation which began in the 1860s in Helsinki gave birth to the industrial area around Sörnäinen Harbour, and the worker's district of KALLIO. The last of the original wooden houses of this area were demolished in the 1960s to make way for blocks of flats. Kallio is one of Helsinki's most densely constructed areas. The industrial area of Sörnäinen is being converted for housing, offices, and cultural amenities. The concrete blocks of Merihaka were erected in the 1970s end 1980s. Hakaniemi market and market hall still form the heart of Kallio. The highest spot in Kallio is Torkkelinmäki, a luminous and park-like residential area built in the 1920s. In Kallio, dwellings are small, and the percentage of families with children is low. Kallio has become a place where many young adults have their first home of their own.



- Kirjasto
- Koulu, ala-aste
- ◇ Erikois- ja yksityiskoulu
- ▽ Koulu, lukio
- ▲ Koulu, ylä-aste
- ★ Kulttuurikeskus
- Leikkipuisto
- Nuorisotila
- Päiväkoti
- ⊕ Terveysasema
- Terveystieteiden alue
- ◆ Yhteinen väestösuoja
- ☆ Yleinen väestösuoja

© Copyright Helsingin kaupunki, Kaupunkimittausosasto 036§/2003

© Genimap Oy, Lupa L5475/03



PP = Peruspiirin arvo
KA = Kaupungin peruspiirien keskiarvo

MIN = Peruspiirien pienin arvo
MAX = Peruspiirien suurin arvo

301 Kallion peruspiiri

OSA-ALUEET 1.1.2003 (Työpaikat 2000)

Delområden Sub-District

Osa-alue:	Maapinta-ala km2:	Asukkaat:	Työpaikat:
100 Sörnäinen	1,66	7033	12664
111 Siltasaari	0,22	2287	5338
112 Linjat	0,61	9030	7552
113 Torkkelinmäki	0,26	6873	771
Yhteensä:	2,75	25223	26325

ÄIDINKIELI JA KANSALAISSUUS

1.1.2003

Modersmål och nationalitet Mother tongue and nationality

Suomenkieliset:	23 099	91,6 %
Ruotsinkieliset:	968	3,8
Muun kieliset:	1 156	4,6
Ulkomaalaiset:	980	3,9
Ulkomaalaistaustaiset:	1 492	5,9
H:gissä syntyneitä:	7 187	28,5

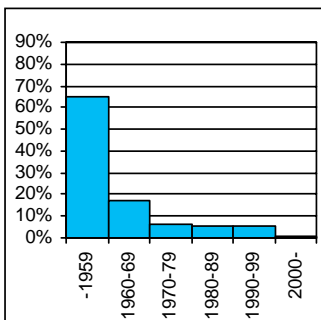
VÄESTÖNMUUTOKSET

2002

Befolkningsförändringar Vital statistics

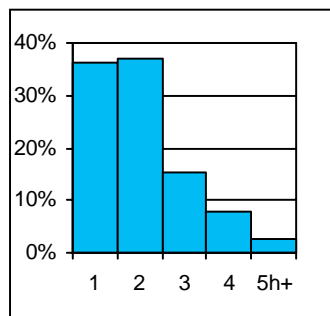
Syntyneet lkm:	168	6,6 / 1000 as.
Kuolleet lkm:	252	10
Muutto alueelle lkm:	6 444	254,5
Muutto alueelta lkm:	6 403	252,9

Asuntokannan ikä



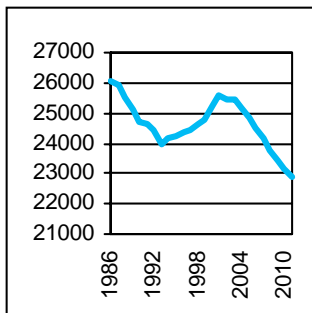
bostadsbeståndets ålder
age of dwelling stock

Huoneistotyytit



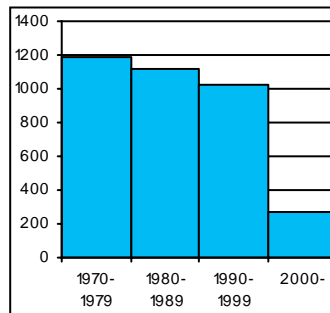
lägenhetstyper
types of dwellings

Väestö



befolkning
population

Asuntotuotanto



bostadsproduktion
housing production

ALUESUHDELUKUJA

1.1.2003

Lokala tätheter Area ratios

Asukkaita/km2:	9 172
Työpaikkoja/km2:	9 180
Kerrosala/ha:	8 843

IKÄRAKENNE

1.1.2003

Ålderstrukturen Age structure

Ikäryhmä	Lukumäärä	Prosentti
0-6v:	599	2,4
7-15v:	528	2,1
16-18v:	267	1,1
19-24v:	3 488	13,8
25-39v:	9 421	37,4
40-64v:	7 634	30,3
65+ v:	3 286	13

PERHEET JA ASUNTOKUNNAT

1.1.2003

Familjer och bostadshushåll

Families and households

Asuntokuntien lkm:	17 587
Asuntokuntien keskipakko:	1,42
1-hengen asuntokuntia:	11 911
Perheiden lkm:	4 690
Lapsiperheiden lkm:	882
Perheiden keskipakko:	2,25

KOULUTUSASTE

31.12.2001

Utbildningsgrad Level of education

15v täytt lkm:	24 363	%
Enint perusaste:	6 780	27,8
Keskiaaste:	9 761	40,1
Alin korkea-aste:	2 958	12,1
Korkeakoulututkinto:	4 864	20
Lukiota käyvät ja osuus 16-18v:	140	50,5

TULOTASO

2001

Inkomster Income

Tulot/asukas €:	20 127
Tulot/työvoima € (2000):	23 622
Tulot/asuntokunta €:	28 710

ASUMISOLOT

31.12.2001

Boende Housing

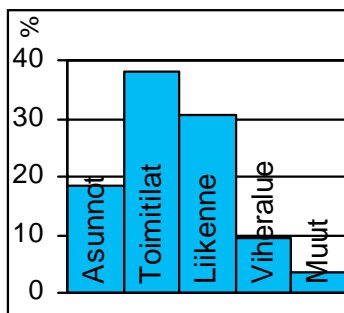
Asuntojen keskipakko m2:	43,3
Asumisväljyys m2/asukas:	30,5
Asumistiheys huonetta/hen	1,13

ASUNNOT

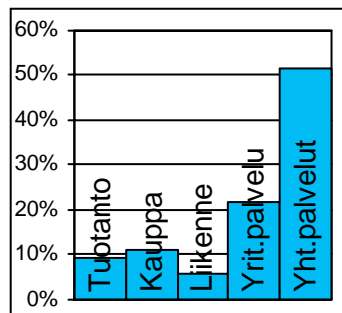
31.12.2001

Bostäder Dwellings

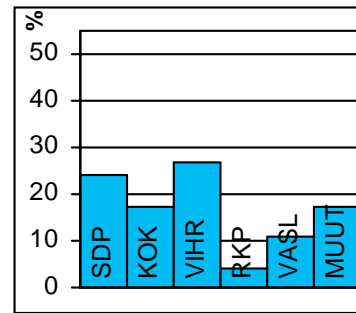
Asuntojen tyyppi	Lukumäärä	Prosentti
Asuntoja yhteensä:	19 091	%
Pientaloasuntoja:	5	0,0
Vuokra-asuntoja:	9 245	48,4
Aravavuokra-asuntoja:	782	4,1

Maankäyttö

markanvändning
land use

Työpaikat

jobb
jobs

Eduskuntavaalit

riksdagsval
parlament elections

TOIMITILARAKENNUKSET 1.1.2003

Verksamhetslokaler Business premises	kerrosala 1000 m2	%
Toimitilarakennukset yhteensä:	1 259	
Liikerakennukset:	632	50,2
Julkiset rakennukset:	139	11,0
Teollisuus- ja varastorakennukset:	377	30,0
Muut rakennukset:	111	8,8

LASTEN PÄIVÄHOITO 2002

Barn dagvård Child day care	lkm	/100 lasta
Päiväkoteja:	13	
Lapsia päiväkotihoidossa yhteensä:	359	
1-6v kokopäivähoidossa:	328	41
3-6v osapäivähoidossa:	22	5,6
7-8v osapäivähoidossa:	1	9,1
Kunnallinen perhepäivähoito:		
Lapsia perhepäivähoidossa yhteensä:	20	
1-6v kokopäivähoidossa:	18	1,1
3-6v osapäivähoidossa:	2	0
7-8v osapäivähoidossa:	0	0,9
Lapsia koti/yks.hoidon tuen piirissä:	128	

KOULUT 2003

Skolor Schools	kouluja	oppilaita
Suomenkielinen ala-aste:	1	297
Suomenkielinen yläaste:	0	0
Ruotsinkielinen ala-aste:	0	0
Ruotsinkielinen yläaste:	0	0
Lukio:	2	1 090
Erikoiskoulut:	0	0

KUNNALLISET TERVEYSPALVELUT 2002

Kommunal hälsovård Municipal health care	lkm	/asukas
Avohoitokäynnit yhteensä:	125 322	4,9
Perusterveydenhuolto:	88 640	3,5
Erikoissairaanhoido:	36 682	1,4

SOSIAALIPALVELUT 2002

Social service Social welfare	lkm	/1000
Toimeentulotuen saajia:	2 284	90,6
Lastensuojelun asiakkaita, 0-17v:	67	52,5
Perheneuvoloiden asiakkaat, 0-17v:	14	11

PALVELUPISTEET 2003

Service ställen Service places	lkm
Kirjasto:	1
Terveysasema:	1
Koulut:	3
Päiväkodit:	8
Leikki puisto:	1
Uimahalli:	0
Muu sisäliikuntatila:	24
Urheilukenttä:	0
Kirkko:	1
Posti:	2
KELA:n toimisto:	1
Apteekki:	4
Alko:	1
Päivittäistavarakaupat:	39
Muut vähittäiskaupat:	254
Ravintolat ja kahvilat:	115

ULKOILU 2002

Uterekreation Outdoor recreation	
Puistoa, ha:	18
Metsää, ha:	7
Uimaranta, kpl:	0

LIIKENNE 2000-02

Trafic Traffic	
Jalankulkuonnettomuuksia keskim/vuosi:	9



Helsinginkatu erottaa Harjun Kalliosta. Harju on tiiviisti, pääosin 1920 ja -30 -luvulla rakennettu työväen asuinalue, joka sekin on Kallion tapaan keskiluokkaistumassa. Sörnäisten metroaseman ympäristöä parannettiin 1980-luvulla ja vieressä oleva ns. Kinaporin kortteli rakennettiin valtaosaltaan uudelleen. Harjussa on runsaasti pikkukauppoja ja ravintoloita. Kallion urheilupuiston on tärkeä koko kantakaupungin liikuntapaikka, koska Brahen kentällä on tekojää.

Alppilassa on vielä muutamia alkuperäisiä puutaloja jäljellä, joista useimmat on peruskorjattu. Kirstinkujan varrella on entisöity vuonna 1910 valmistunut kunnallisten työväenasuntojen ryhmä pihapiireineen, osa alueesta on Työväenasuntomuseona. Alppilan yleisilme on vihreämpi kuin Harjussa, lähes puolet pinta alasta on puistoa. Alppilassa sijaitsee valtakunnallisesti merkittävä turistikohte, Linnanmäen huvipuisto, jossa käy vuosittain miljoona huvittelijaa.

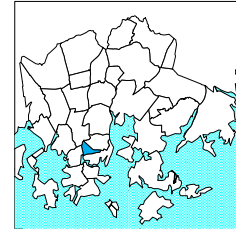
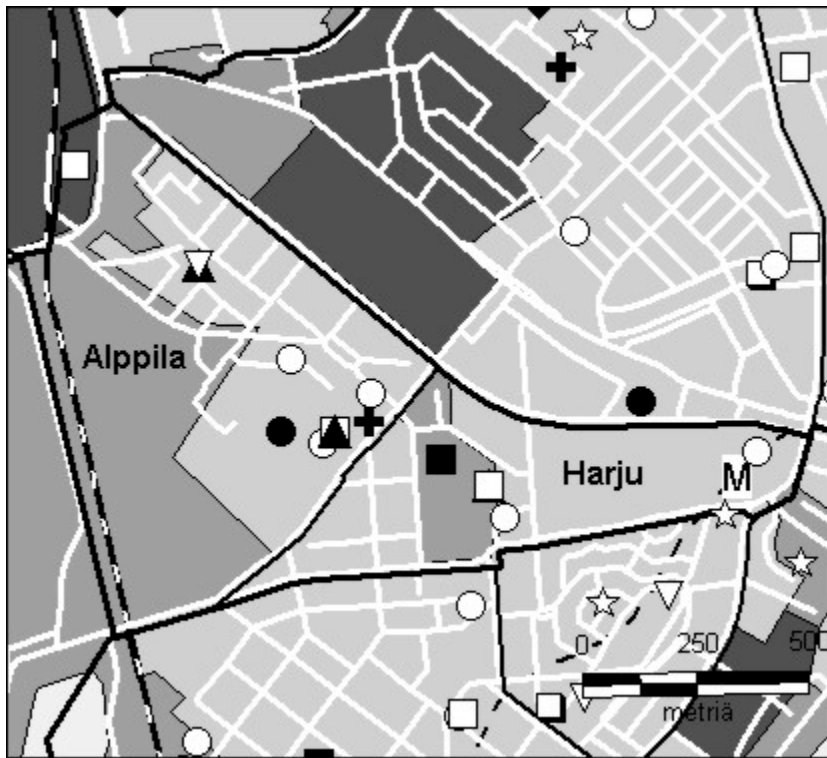
Alppiharjun asunnot ovat pieniä, siksi alue onkin nuorten aikuisten ja vanhusten kansoittama ja lasten osuus väestöstä on vähäisin Helsingissä. Alppilan ja Vallilan väliselle Pasilan konepaja-alueelle kaavoitetaan suuri asunto- ja työpaikka-alue.

ÅSHÖJDENS distrikt. Det tätthbyggda Ås, byggt på 1920- och 1930-talet, var först en arbetarstadsdel. Området har gott om små butiker och krogar. Berghälls idrottsplan har en av stadens två konstisbanor öppna för allmänheten.

I Alphyddan finns ännu några ursprungliga trähus, av vilka man restaurerat en grupp bostadshus byggda för kommunala arbetare år 1910. Det allmänna intrycket i Alphyddan är lägre och grönnare än i Ås - nästan hälften av markytan är park. Alphyddan har också en av Finlands största turistattraktioner - nöjesfältet Borgbacken. Bostäderna i Alphyddan är mestadels små, och därför bor där många unga vuxna och många pensionärer. Området har minsta barnandelen i hela staden.

ALPPIHARJU. Densely built Harju sub-district is a former workers' area dating from the 1920s and 1930s, with plenty of small shops and restaurants. Kallio sports field has one of Helsinki's two artificial skating rinks open to afternoon skaters.

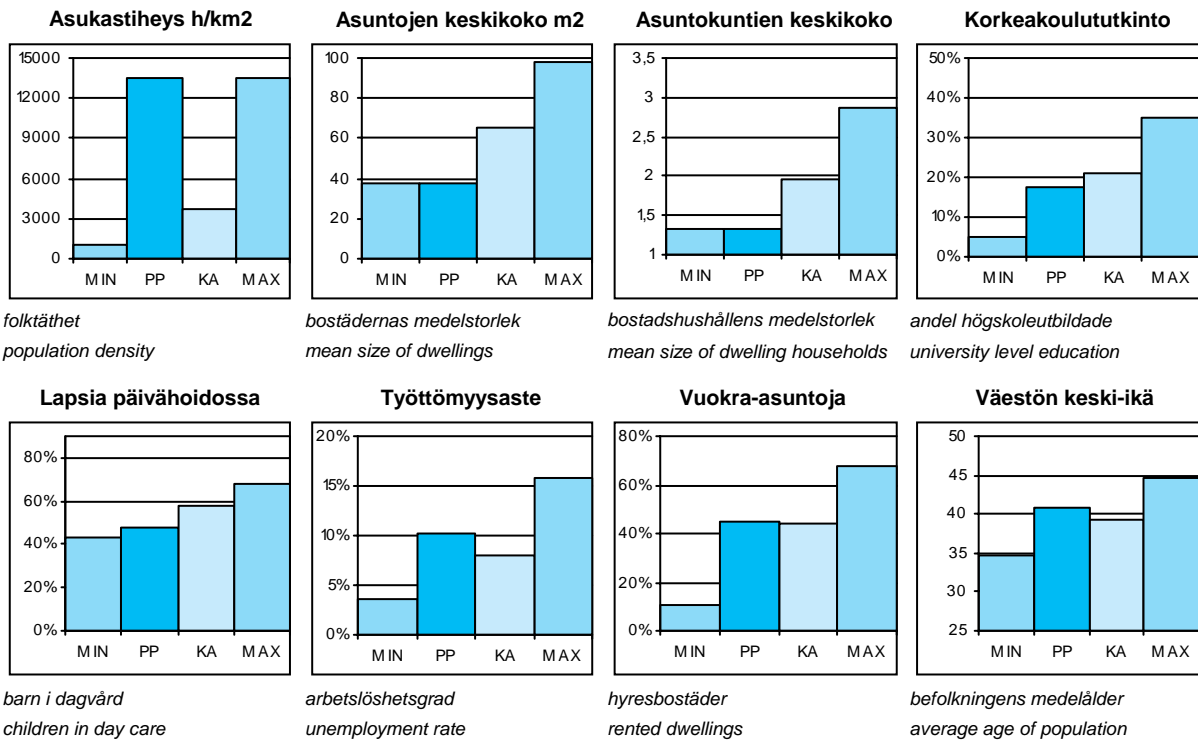
There are still a few of the original wooden houses remaining in Alppila, among others a group of houses built for municipal workers in 1910, which has been restored. The general picture in Alppila is lower and greener than in Harju - almost half the area consists of parks. Alppila is also home of one of Finland's greatest tourist attractions, the Linnanmäki amusement park. Dwellings are small in Alppiharju, and the proportion of young adults and old people is great. The proportion of children is Helsinki's smallest.



- Kirjasto
- Koulu, ala-aste
- ◇ Erikois- ja yksityiskoulu
- ▽ Koulu, lukio
- ▲ Koulu, ylä-aste
- ★ Kulttuurikeskus
- Leikkipuisto
- Nuorisotila
- Päiväkoti
- ⊕ Terveysasema
- Terveystieteiden alue
- ◆ Yhteinen väestösuoja
- ☆ Yleinen väestösuoja

© Copyright Helsingin kaupunki, Kaupunkimittausosasto 036§/2003

© Genimap Oy, Lupa L5475/03



PP = Peruspiirin arvo
KA = Kaupungin peruspiirien keskiarvo

MIN = Peruspiirien pienin arvo
MAX = Peruspiirien suurin arvo

302 Alppiharjun peruspiiri

OSA-ALUEET 1.1.2003 (Työpaikat 2000)

Delområden Sub-District

Osa-alue:	Maapinta-ala km2:	Asukkaat:	Työpaikat:
121 Harju	0,27	7444	1548
122 Alppila	0,60	4356	1840
Yhteensä:	0,87	11800	3388

ÄIDINKIELI JA KANSALAISSUUS

1.1.2003

Modersmål och nationalitet Mother tongue and nationality

Suomenkieliset:	10 934	92,7 %
Ruotsinkieliset:	421	3,6
Muun kieliset:	445	3,8
Ulkomaalaiset:	403	3,4
Ulkomaalaistaustaiset:	594	5,0
H:gissä syntyneitä:	3 177	26,9

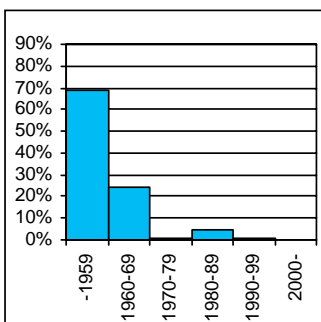
VÄESTÖNMUUTOKSET

2002

Befolkningsförändringar Vital statistics

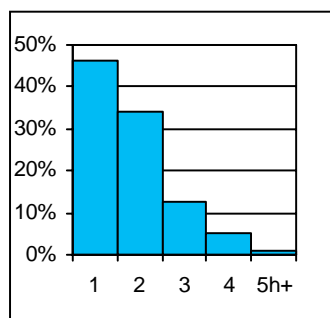
Syntyneet lkm:	74	6,3 / 1000 as.
Kuolleet lkm:	141	11,9
Muutto alueelle lkm:	3 174	268,4
Muutto alueelta lkm:	3 081	260,5

Asuntokannan ikä



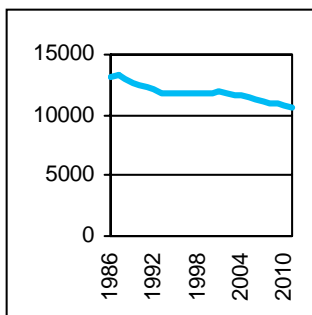
bostadsbeståndets ålder
age of dwelling stock

Huoneistotyytit



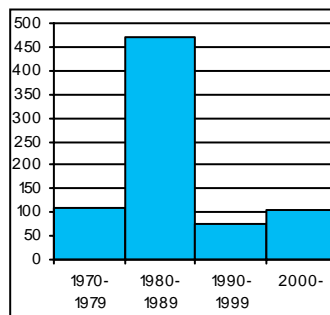
lägenhetstyper
types of dwellings

Väestö



befolkning
population

Asuntotuotanto



bostadsproduktion
housing production

ALUESUHDELUKUJA

1.1.2003

Lokala tätheter Area ratios

Asukkaita/km2:	13 563
Työpaikkoja/km2:	3 738
Kerrosala/ha:	7 859

IKÄRAKENNE

1.1.2003

Ålderstrukturen Age structure

Ikäryhmä	Henkilöitä	Prosentti
0-6v:	195	1,7
7-15v:	178	1,5
16-18v:	136	1,2
19-24v:	1 752	14,8
25-39v:	4 430	37,5
40-64v:	3 485	29,5
65+ v:	1 624	13,8

PERHEET JA ASUNTOKUNNAT

1.1.2003

Familjer och bostadshushåll

Families and households

Asuntokuntien lkm:	8 725
Asuntokuntien keskipkoko:	1,33
1-hengen asuntokuntia:	6 397
Perheiden lkm:	1 905
Lapsiperheiden lkm:	314
Perheiden keskipkoko:	2,21

KOULUTUSASTE

31.12.2001

Utbildningsgrad Level of education

15v täytt lkm:	11 485	%
Enint perusaste:	3 510	30,6
Keskiaste:	4 627	40,3
Alin korkea-aste:	1 352	11,8
Korkeakoulututkinto:	1 996	17,4
Lukiota käyvät ja osuus16-18v:	67	47,2

TULOTASO

2001

Inkomster Income

Tulot/asukas €:	18 974
Tulot/työvoima € (2000):	22 111
Tulot/asuntokunta €:	25 442

ASUMISOLOT

31.12.2001

Boende Housing

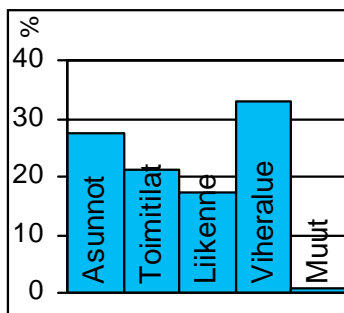
Asuntojen keskipkoko m2:	38,1
Asumisväljyys m2/asukas:	28,6
Asumistiheys huonetta/hen	1,12

ASUNNOT

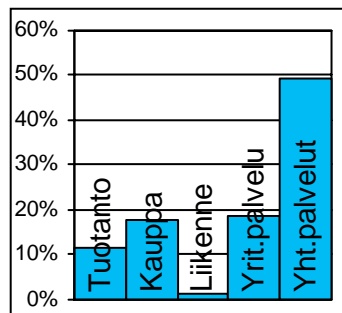
31.12.2001

Bostäder Dwellings

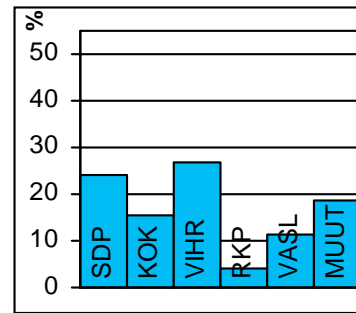
Asuntoja yhteensä:	9 475	%
Pientaloasuntoja:	59	0,6
Vuokra-asuntoja:	4 307	45,5
Aravavuokra-asuntoja:	204	2,2

Maankäyttö

markanvändning
land use

Työpaikat

jobb
jobs

Eduskuntavaalit

riksdagsval
parlament elections

TOIMITILARAKENNUKSET 1.1.2003

Verksamhetslokaler Business premises	kerrosala 1000 m2	%
Toimitilarakennukset yhteensä:	164	
Liikerakennukset:	16	10,1
Julkiset rakennukset:	102	62,0
Teollisuus- ja varastorakennukset:	34	20,7
Muut rakennukset:	12	7,3

LASTEN PÄIVÄHOITO 2002

Barn dagvård Child day care	lkm	/100 lasta
Päiväkoteja:	6	
Lapsia päiväkotihoidossa yhteensä:	85	
1-6v kokopäivähoidossa:	75	38,3
3-6v osapäivähoidossa:	6	9,4
7-8v osapäivähoidossa:	1	6,8

Kunnallinen perhepäivähoito:		
Lapsia perhepäivähoidossa yhteensä:	7	
1-6v kokopäivähoidossa:	7	1,5
3-6v osapäivähoidossa:	0	0
7-8v osapäivähoidossa:	0	0
Lapsia koti/yks.hoidon tuen piirissä:	34	

KOULUT 2003

Skolor Schools	kouluja	oppilaita
Suomenkielinen ala-aste:	2	380
Suomenkielinen yläaste:	2	767
Ruotsinkielinen ala-aste:	1	29
Ruotsinkielinen yläaste:	1	180
Lukio:	1	450
Erikoiskoulut:	0	0

KUNNALLISET TERVEYSPALVELUT 2002

Kommunal hälsovård Municipal health care	lkm	/asukas
Avohoitokäynnit yhteensä:	79 319	6,7
Perusterveydenhuolto:	59 829	5,1
Erikoissairaanhoido:	19 490	1,6

SOSIAALIPALVELUT 2002

Socialservice Social welfare	lkm	/1000
Toimeentulotuen saajia:	1 372	116,3
Lastensuojelun asiakkaita, 0-17v:	37	83
Perheneuvoloiden asiakkaat, 0-17v:	10	22,4

PALVELUPISTEET 2003

Service ställen Service places	lkm
Kirjasto:	0
Terveysasema:	0
Koulut:	4
Päiväkodit:	6
Leikki puisto:	1
Uimahalli:	1
Muu sisäliikuntatila:	13
Urheilukenttä:	1
Kirkko:	1
Posti:	0
KELA:n toimisto:	0
Apteekki:	3
Alko:	1
Päivittäistavarakaupat:	7
Muut vähittäiskaupat:	63
Ravintolat ja kahvilat:	57

ULKOILU 2002

Uterekreation Outdoor recreation	
Puistoa, ha:	16
Metsää, ha:	8
Uimaranta, kpl:	0

LIIKENNE 2000-02

Trafic Traffic	
Jalankulkuonnettomuuksia keskim/vuosi:	7



Mäkelänkatu ja Sturenkatu jakavat Vallilan neljään osaan. Vuosina 1910-27 rakennettu Puu-Vallila, joka oli aikansa rakentamishanteiden malliesimerkki, saneerattiin 1980-luvulla, ja yhtenäisenä säilynyt miljöö säästyi purkamiselta. Vallilan muissakin osissa toteutettiin rakennustaiteellisia ja sosiaalisia ihanteita, mm. Kone ja Sillan suuri umpikortteli. Vallilassa on työväenasuntoalueiden yleisen luonteen mukaisesti pääosin vain pieniä asuntoja, niinpä lasten ja erityisesti koululaisten määrä on vähentynyt 1980-luvulle asti. Vallilan peruspiirin väestö on vähätuloisempaa kuin Helsingissä keskimäärin.

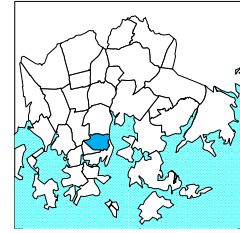
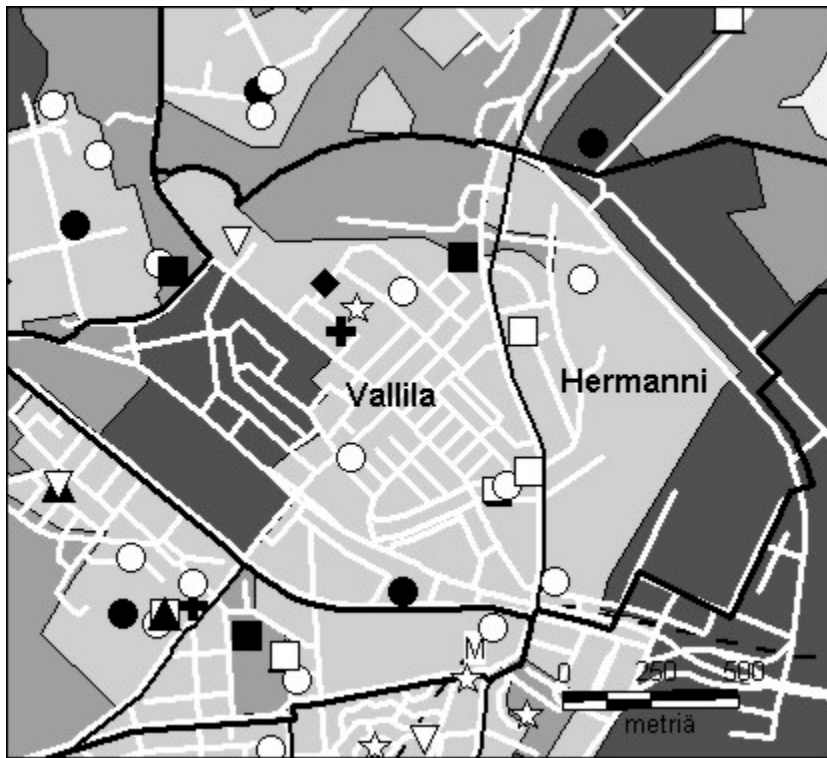
Vallilan peruspiiriin kuuluva Hermannin oli villisti kasvanut tiivis puutaloalue jo 1890-luvulla. Nimensä alue sai Kumpulan kartanon omistajan Herman Standertskjöld-Nordenstamin mukaan. Nykyinen Hermannin on rakennettu 1950- ja 1960-luvulla kokonaan uudestaan eikä vanhoista puutaloista ole kuin pari jäljellä. Hermannin itäosa kuuluu Sörnäisten työpaikkavyöhykkeeseen, jossa on erityisesti tukkukauppojen varastoja. Alueella on myös 1990-luvulla rakennettu 1 000 asukkaan asuntoalue.

Vallilan teollisuusalue on myös kokenut suuren muutoksen, jossa teollisuustyöpaikkojen osuus on vähentynyt kolmannekseen 1970-luvun alun tilanteesta. Tilalle on noussut rahoituksen ja erityisesti tietoliikenteen toimitiloja.

Aleksis Kivenkatuun rajoittuva Pasilan konepajan alue muutetaan asunto- ja työpaikkakäyttöön, jonka historiallisesti arvokkaat rakennukset suojellaan kaavalla. Asukas- ja työpaikkamääräksi arvioidaan 2 500.

Till VALLGÅRDS distrikt hör bostadsområdena Hermanstad och Vallgård, med stora arbetsplatsområden. De ursprungliga trähusen i Hermanstad har med tiden nästan helt ersatts med nya byggnader. Trä-Vallgård, som byggdes 1910-27 och var ett mönster för sin tids byggnadsideal, sanerades på 1980-talet, och miljön förblev enhetlig och intakt. Vallgårds industriområde håller delvis på att ändras om till kontor. Hermanstad har utvidgats mot stranden, och i de nya höghusen bor redan 1 000 personer. Som bäst håller man på att utreda möjligheter att nyttja det stora depåområdet i Böle.

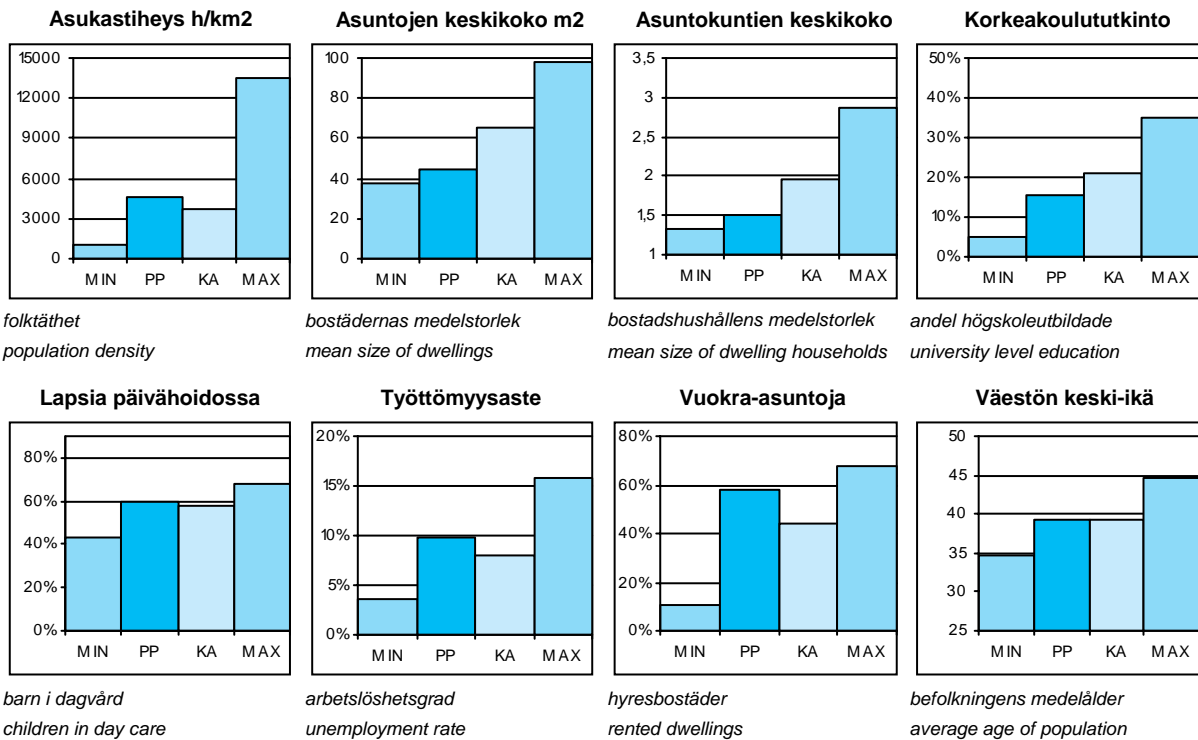
VALLILA district comprises the residential blocks of Hermannin and Vallila, with large job areas. Today's Hermannin has been almost totally rebuilt, and only a few of the original wooden houses are left. Wooden Puu-Vallila, built in 1910-27, is a model example of Finnish construction ideals of that time. It was restored in the 1980s, and the milieu has remained intact. Vallila has mainly small dwellings, and the number of children decreased dramatically up until the 1980s. Hermannin has been enlarged towards the shore, and 1 000 people live in the new housing estate. At present, the possibilities of using the large depot area of Pasila are being investigated.



- Kirjasto
- Koulu, ala-aste
- ◇ Erikois- ja yksityiskoulu
- ▽ Koulu, lukio
- ▲ Koulu, ylä-aste
- ★ Kulttuurikeskus
- Leikkipuisto
- Nuorisotila
- Päiväkoti
- ⊕ Terveysasema
- ⊕ Terveyskeskus
- ◆ Yhteinen väestösuoja
- ☆ Yleinen väestösuoja

© Copyright Helsingin kaupunki, Kaupunkimittausosasto 036§/2003

© Genimap Oy, Lupa L5475/03



PP = Peruspiirin arvo
KA = Kaupungin peruspiirien keskiarvo

MIN = Peruspiirien pienin arvo
MAX = Peruspiirien suurin arvo

OSA-ALUEET 1.1.2003 (Työpaikat 2000)

Delområden Sub-District

Osa-alue:	Maapinta-ala km2:	Asukkaat:	Työpaikat:
210 Hermanni	1,06	3407	3181
220 Vallila	1,30	7482	17930
Yhteensä:	2,36	10889	21111

ÄIDINKIELI JA KANSALAISSUUS

1.1.2003

Modersmål och nationalitet Mother tongue and nationality

Suomenkieliset:	9 944	91,3 %
Ruotsinkieliset:	404	3,7
Muun kieliset:	541	5,0
Ulkomaalaiset:	421	3,9
Ulkomaalaistaustaiset:	647	5,9
H:gissä syntyneitä:	3 838	35,2

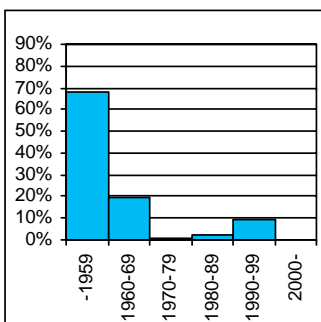
VÄESTÖNMUUTOKSET

2002

Befolkningsförändringar Vital statistics

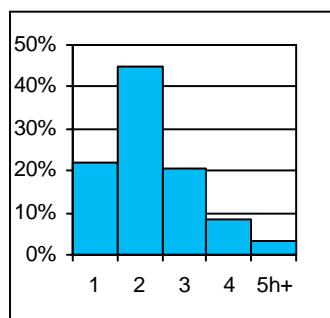
Syntyneet lkm:	104	9,5 / 1000 as.
Kuolleet lkm:	102	9,3
Muutto alueelle lkm:	2 457	224,5
Muutto alueelta lkm:	2 512	229,5

Asuntokannan ikä



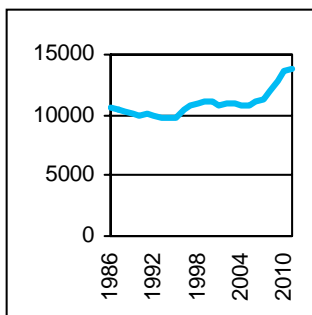
bostadsbeståndets ålder
age of dwelling stock

Huoneistotyytit



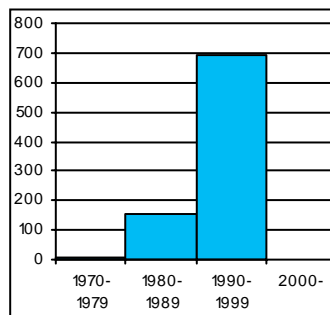
lägenhetstyper
types of dwellings

Väestö



befolkning
population

Asuntotuotanto



bostadsproduktion
housing production

ALUESUHDELUKUJA

1.1.2003

Lokala tätheter Area ratios

Asukkaita/km2:	4 614
Työpaikkoja/km2:	7 885
Kerrosala/ha:	6 540

IKÄRAKENNE

1.1.2003

Ålderstrukturen Age structure

Ikäryhmä	Lukumäärä	Prosentti
0-6v:	505	4,6
7-15v:	437	4
16-18v:	177	1,6
19-24v:	1 422	13,1
25-39v:	3 666	33,7
40-64v:	3 269	30
65+ v:	1 413	13

PERHEET JA ASUNTOKUNNAT

1.1.2003

Familjer och bostadshushåll

Families and households

Asuntokuntien lkm:	7 012
Asuntokuntien keskipakko:	1,51
1-hengen asuntokuntia:	4 449
Perheiden lkm:	2 241
Lapsiperheiden lkm:	681
Perheiden keskipakko:	2,38

KOULUTUSASTE

31.12.2001

Utbildningsgrad Level of education

15v täytt lkm:	10 228	%
Enint perusaste:	3 506	34,3
Keskiaste:	4 079	39,9
Alin korkea-aste:	1 057	10,3
Korkeakoulututkinto:	1 586	15,5
Lukiota käyvät ja osuus 16-18v:	81	43,3

TULOTASO

2001

Inkomster Income

Tulot/asukas €:	17 120
Tulot/työvoima € (2000):	21 918
Tulot/asuntokunta €:	26 175

ASUMISOLOT

31.12.2001

Boende Housing

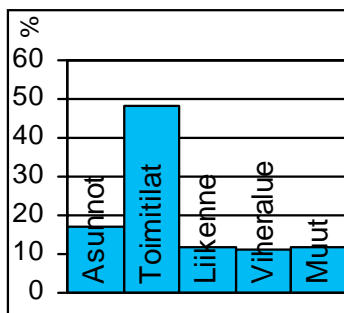
Asuntojen keskipakko m2:	44,3
Asumisväljyys m2/asukas:	29,1
Asumistiheys huonetta/hen	1,12

ASUNNOT

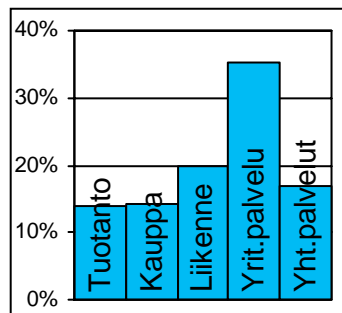
31.12.2001

Bostäder Dwellings

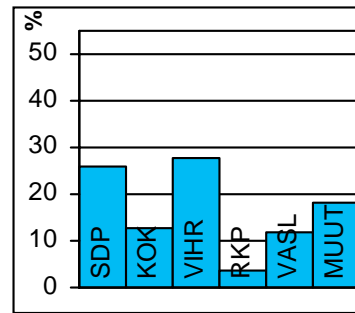
Asuntoja yhteensä:	7 459	%
Pientaloasuntoja:	22	0,3
Vuokra-asuntoja:	4 301	57,7
Aravavuokra-asuntoja:	1 683	22,6

Maankäyttö

markanvändning
land use

Työpaikat

jobb
jobs

Eduskuntavaalit

riksdagsval
parlament elections

TOIMITILARAKENNUKSET 1.1.2003

Verksamhetslokaler Business premises	kerrosala 1000 m2	%
Toimitilarakennukset yhteensä:	1 127	
Liikerakennukset:	213	18,9
Julkiset rakennukset:	143	12,7
Teollisuus- ja varastorakennukset:	700	62,2
Muut rakennukset:	71	6,3

LASTEN PÄIVÄHOITO 2002

Barn dagvård Child day care	lkm	/100 lasta
Päiväkoteja:	8	
Lapsia päiväkotihoidossa yhteensä:	320	
1-6v kokopäivähoidossa:	267	41
3-6v osapäivähoidossa:	33	6,4
7-8v osapäivähoidossa:	17	5,9
Kunnallinen perhepäivähoito:		
Lapsia perhepäivähoidossa yhteensä:	10	
1-6v kokopäivähoidossa:	10	1,5
3-6v osapäivähoidossa:	0	0,4
7-8v osapäivähoidossa:	0	0
Lapsia koti/yks.hoidon tuen piirissä:	143	

KOULUT 2003

Skolor Schools	kouluja	oppilaita
Suomenkielinen ala-aste:	1	344
Suomenkielinen yläaste:	0	0
Ruotsinkielinen ala-aste:	0	0
Ruotsinkielinen yläaste:	0	0
Lukio:	1	703
Erikoiskoulut:	0	0

KUNNALLISET TERVEYSPALVELUT 2002

Kommunal hälsovård Municipal health care	lkm	/asukas
Avohoitokäynnit yhteensä:	74 046	6,8
Perusterveydenhuolto:	54 566	5
Erikoissairaanhoito:	19 480	1,8

SOSIAALIPALVELUT 2002

Socialservice Social welfare	lkm	/1000
Toimeentulotuen saajia:	1 206	110,8
Lastensuojelun asiakkaita, 0-17v:	140	133
Perheneuvoloiden asiakkaat, 0-17v:	22	20,9

PALVELUPISTEET 2003

Service ställen Service places	lkm
Kirjasto:	1
Terveysasema:	1
Koulut:	3
Päiväkodit:	6
Leikki puisto:	1
Uimahalli:	1
Muu sisäliikuntatila:	7
Urheilukenttä:	0
Kirkko:	1
Posti:	2
KELA:n toimisto:	0
Apteekki:	3
Alko:	0
Päivittäistavarakaupat:	12
Muut vähittäiskaupat:	66
Ravintolat ja kahvilat:	54

ULKOILU 2002

Uterekreation Outdoor recreation	
Puistoa, ha:	21
Metsää, ha:	3
Uimaranta, kpl:	0

LIIKENNE 2000-02

Trafic Traffic	
Jalankulkuonnettomuuksia keskim/vuosi:	9



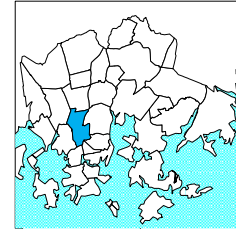
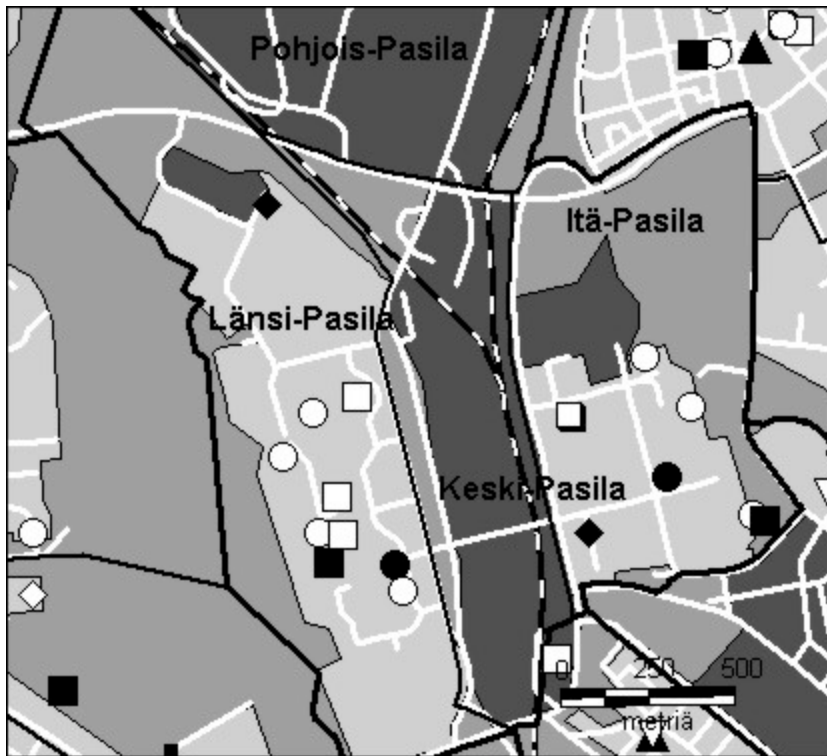
Pasilan vuonna 1891 avatun aseman ympärille oli jo aikaisemmin syntynyt vapaamuotoisesti asutusta, mutta Pasilan konepajan rakentaminen 1900-luvun alussa suuntasi kaupungin kasvua enemmänkin tähän suuntaan. Eliel Saarisen vuoden 1918 "Suur-Helsingin asemakaavan ehdotuksessa" esitettiin vastavalmistuneen Helsingin rautatieaseman toimintojen siirtämistä Pasilaan rakennettavalle päärautatieasemalle. Aseman molemmiin puolin esitettiin tiivistä kaupunkia Töölönlahden ja Eläintarhan puiston yli jatkuvan kaupungin päätteeksi. Suunnitelma ei tuolloin toteutunut, mutta ajatus Pasilan rakentamisesta jäi vuosikymmeniksi itämään. Omaleimainen puutaloalue purettiin 1970-luvun lopussa Länsi-Pasilassa uusien asuntoalueiden tieltä. Muutama puutalo säilytettiin Länsi-Pasilan menneen ajan muistoksi.

Itä-Pasila rakennettiin 1960-luvun lopun suunnitteluperiaatteiden mukaisesti siten, että jalankulku ja moottoriliikenne pyrittiin erottamaan täydellisesti toisistaan. Massiiviset toimistorakennukset ja asuintalot ovat sulassa sovussa keskenään. Länsi-Pasilassa asuntokorttelit rakennettiin pienipiirteisempinä ja matalampina kuin Itä-Pasilassa, vaikka alue onkin tehokkaasti rakennettu. Keskuspuiston välitön läheisyys tekee alueesta sopivan lapsiperheille.

Pasila on myös keskustan työpaikka-alueen vaihtoehto. Täällä on yli 25 000 työpaikkaa, mm. messukeskus, radio- ja tv-toiminta, pääkirjasto ja oikeustalo. Liikennealueena olevaan Keski-Pasilaan suunnitellaan liike- ja palvelutiloja sekä asuntoja. Hartwall-Areenasta on muodostunut Helsingin uusin urheilu- ja viihdekeskus.

Det nuvarande BÖLE gestaltades redan i Eliel saarinens stadsplaneförslag för Stor-Helsingfors av år 1918, där Järnvägsstationen skulle flyttas till Böle med ett tätt stadssamhälle på var sida. Östra Böle byggdes på 1960-talet enligt principen att skilja fotgängartrafik och motortafik från varandra. Massiva kontorsbyggnader och bostadshus står här i bästa sämja. Bostadshusen som på 1980-talet byggdes i Västra Böle blev mindre och mera varierade. Böle har 25 000 jobb, och är ett alternativ till arbetsplatsområdena i affärscentrum. På bangården mellan Östra och Västra Böle planeras lokaler och bostäder. Byggandet kommer att ske inom de närmaste 30 åren.

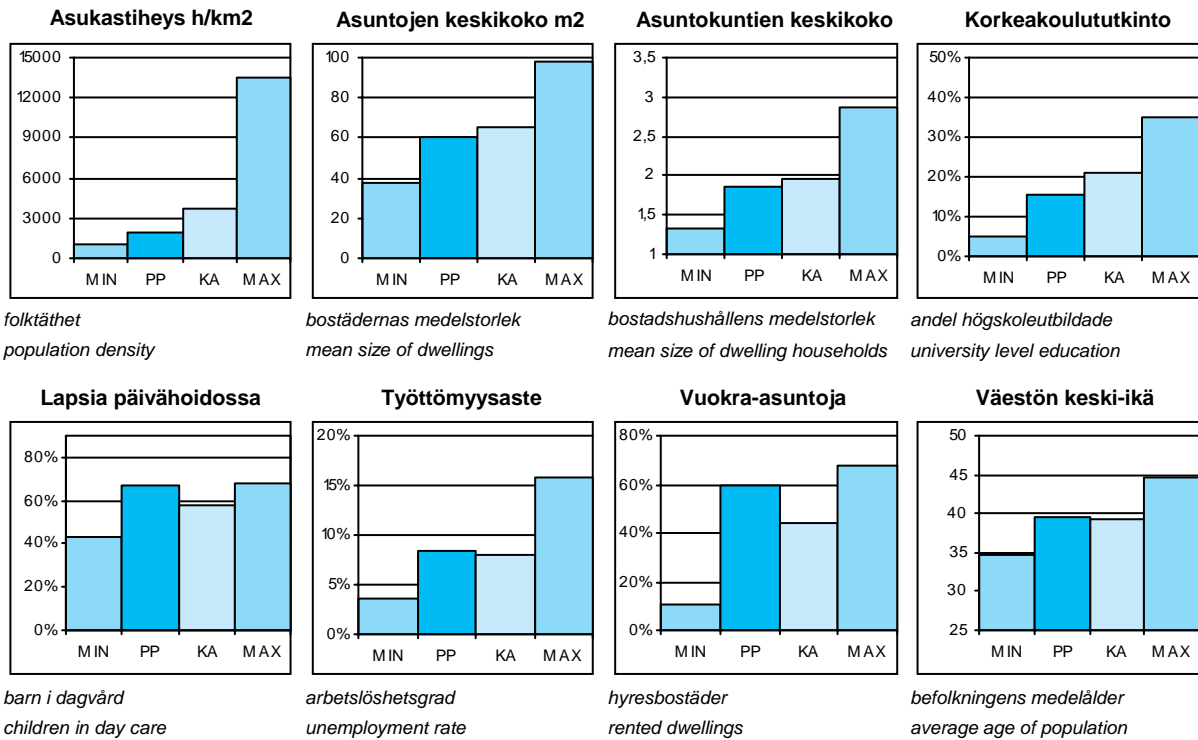
Today's PASILA was already shaped in Eliel Saarinen's 1918 town plan for a Greater Helsinki, which suggested that the central railway station be moved to Pasila, with dense construction on either side. Itä-Pasila was built according to a pattern where pedestrian zones are separated from motor vehicle zones. The area has a mixture of large office buildings and residential blocks of flats. In Länsi-Pasila, residential blocks of flats were built in the 1980s, but with smaller scale architecture. Pasila competes with the main city centre as a location for jobs, with around 25 000 jobs today. There are plans to turn the railyard between eastern and western Pasila over for residential and commercial use by the turn of the century.



- Kirjasto
- Koulu, ala-aste
- ◇ Erikois- ja yksityiskoulu
- ▽ Koulu, lukio
- ▲ Koulu, ylä-aste
- ★ Kulttuurikeskus
- Leikkipuu
- Nuorisotila
- Päiväkoti
- Terveystila
- Terveystila
- ◆ Yhteinen väestösuoja
- ☆ Yleinen väestösuoja

© Copyright Helsingin kaupunki, Kaupunkimittausosasto 036§/2003

© Genimap Oy, Lupa L5475/03



PP = Peruspiirin arvo
KA = Kaupungin peruspiirien keskiarvo

MIN = Peruspiirien pienin arvo
MAX = Peruspiirien suurin arvo

304 Pasilan peruspiiri

OSA-ALUEET 1.1.2003 (Työpaikat 2000)

Delområden Sub-District

Osa-alue:	Maapinta-ala km2:	Asukkaat:	Työpaikat:
171 Länsi-Pasila	1,15	4568	11749
172 Pohjois-Pasila	2,02	0	4228
173 Itä-Pasila	0,92	3541	8569
174 Keski-Pasila	0,20	135	346
Yhteensä:	4,29	8244	24892

ÄIDINKIELI JA KANSALAISSUUS

1.1.2003

Modersmål och nationalitet Mother tongue and nationality

Suomenkieliset:	7 217	87,5 %
Ruotsinkieliset:	313	3,8
Muun kieliset:	714	8,7
Ulkomaalaiset:	549	6,7
Ulkomaalaistaustaiset:	748	9,1
H:gissä syntyneitä:	3 134	38,0

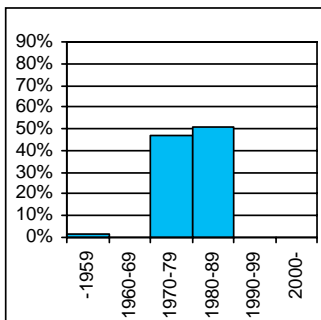
VÄESTÖNMUUTOKSET

2002

Befolkningsförändringar Vital statistics

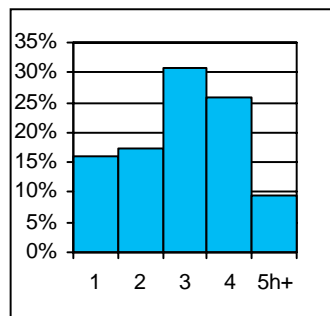
Syntyneet lkm:	84	10,1 / 1000 as.
Kuolleet lkm:	67	8,1
Muutto alueelle lkm:	1 384	166,8
Muutto alueelta lkm:	1 462	176,2

Asutokannan ikä



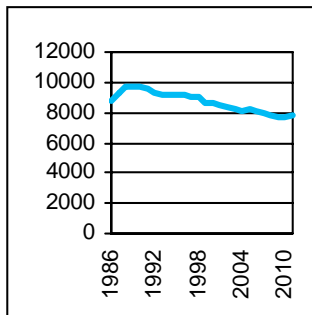
bostadsbeståndets ålder
age of dwelling stock

Huoneistotyytit



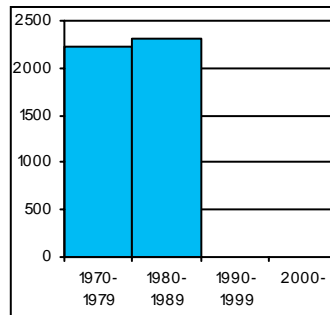
lägenhetstyper
types of dwellings

Väestö



befolkning
population

Asuntotuotanto



bostadsproduktion
housing production

ALUESUHDELUKUJA

1.1.2003

Lokala tätheter Area ratios

Asukkaita/km2:	1 922
Työpaikkoja/km2:	6 023
Kerrosala/ha:	3 353

IKÄRAKENNE

1.1.2003

Ålderstrukturen Age structure

Ikäryhmä	Henkilöitä	Prosentti
0-6v:	513	6,2
7-15v:	655	7,9
16-18v:	267	3,2
19-24v:	895	10,9
25-39v:	1 806	21,9
40-64v:	3 022	36,7
65+ v:	1 086	13,2

PERHEET JA ASUNTOKUNNAT

1.1.2003

Familjer och bostadshushåll

Families and households

Asuntokuntien lkm:	4 355
Asuntokuntien keskikoko:	1,87
1-hengen asuntokuntia:	2 000
Perheiden lkm:	2 130
Lapsiperheiden lkm:	834
Perheiden keskikoko:	2,58

KOULUTUSASTE

31.12.2001

Utbildningsgrad Level of education

15v täytt lkm:	7 236	%
Enint perusaste:	2 736	37,8
Keskiaste:	2 535	35
Alin korkea-aste:	833	11,5
Korkeakoulututkinto:	1 132	15,6
Lukiota käyvät ja osuus 16-18v:	184	68,9

TULOTASO

2001

Inkomster Income

Tulot/asukas €:	17 238
Tulot/työvoima € (2000):	23 873
Tulot/asuntokunta €:	32 606

ASUMISOLOT

31.12.2001

Boende Housing

Asuntojen keskikoko m2:	60
Asumisväljyys m2/asukas:	31,9
Asumistiheys huonetta/hen	1,21

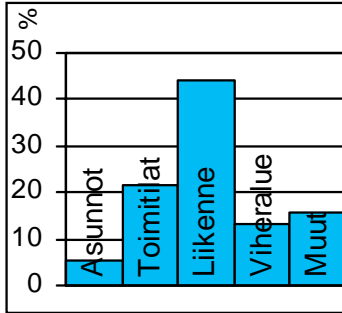
ASUNNOT

31.12.2001

Bostäder Dwellings

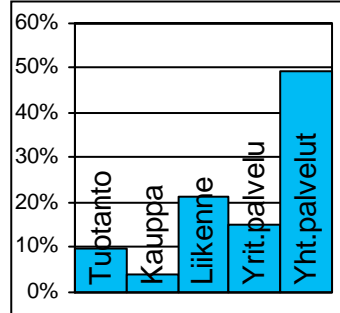
Asunon tyyppi	Yhteensä	Prosentti
Asuntoja yhteensä:	4 560	%
Pientaloasuntoja:	25	0,5
Vuokra-asuntoja:	2 755	60,4
Aravavuokra-asuntoja:	2 123	46,6

Maankäyttö



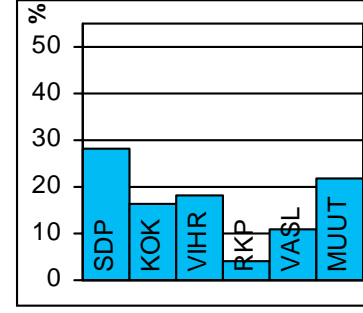
markanvändning
land use

Työpaikat



jobb
jobs

Eduskuntavaalit



riksdagsval
parlament elections

TOIMITILARAKENNUKSET 1.1.2003

Verksamhetslokaler Business premises	kerrosala 1000 m2	%
Toimitilarakennukset yhteensä:	1 082	
Liikerakennukset:	658	60,8
Julkiset rakennukset:	157	14,5
Teollisuus- ja varastorakennukset:	39	3,6
Muut rakennukset:	228	21,1

LASTEN PÄIVÄHOITO 2002

Barn dagvård Child day care	lkm	/100 lasta
Päiväkoteja:	11	
Lapsia päiväkotihoidossa yhteensä:	312	
1-6v kokopäivähoidossa:	272	40,4
3-6v osapäivähoidossa:	26	7,4
7-8v osapäivähoidossa:	6	6,8
Kunnallinen perhepäivähoito:		
Lapsia perhepäivähoidossa yhteensä:	41	
1-6v kokopäivähoidossa:	35	5,5
3-6v osapäivähoidossa:	4	1,7
7-8v osapäivähoidossa:	1	1,4
Lapsia koti/lyks.hoidon tuen piirissä:	143	

KOULUT 2003

Skolor Schools	kouluja	oppilaita
Suomenkielinen ala-aste:	1	160
Suomenkielinen yläaste:	0	0
Ruotsinkielinen ala-aste:	0	0
Ruotsinkielinen yläaste:	0	0
Lukio:	0	0
Erikoiskoulut:	0	0

KUNNALLISET TERVEYSPALVELUT 2002

Kommunal hälsovård Municipal health care	lkm	/asukas
Avohoitokäynnit yhteensä:	46 536	5,6
Perusterveydenhuolto:	33 175	4
Erikoissairaanhoido:	13 361	1,6

SOSIAALIPALVELUT 2002

Socialservice Social welfare	lkm	/1000
Toimeentulotuen saajia:	1 405	170,4
Lastensuojelun asiakkaita, 0-17v:	192	143
Perheneuvoloiden asiakkaat, 0-17v:	39	29

PALVELUPISTEET 2003

Serviceställen Service places	lkm
Kirjasto:	1
Terveysasema:	0
Koulut:	3
Päiväkodit:	8
Leikkipuisto:	2
Uimahalli:	0
Muu sisäliikuntatila:	9
Urheilukenttä:	1
Kirkko:	1
Posti:	3
KELA:n toimisto:	0
Apteekki:	2
Alko:	1
Päivittäistavara-kaupat:	6
Muut vähittäiskaupat:	30
Ravintolat ja kahvilat:	63

ULKOILU 2002

Uterekreation Outdoor recreation	
Puistoa, ha:	14
Metsää, ha:	15
Uimaranta, kpl:	0

LIIKENNE 2000-02

Trafic Traffic	
Jalankulkuonnettomuuksia keskim/vuosi:	4,3



Vanhakaupunki on saanut nimensä siitä, että Vantaanjoen suulle perustettiin alkuperäinen Helsinki vuonna 1550. Täältä kaupunki siirrettiin nykyiselle paikalleen Vironniemelle 1640. Vanhasta asutuksesta on vain arkeologisia löytöjä, nykyään alueella on mm. kaupungin ensimmäisen vesilaitoksen tuotantorakennuksia, joissa sijaitsee mm. Tekniikan museo.

Toukola on pääosin 1920- ja 1930-luvuilla rakennettua puutaloaluetta, jota reunustaa Hämeentien varren 1950-luvulla rakennetut kerrostalot. Arabian tehdasalue vanhoine työväenasuntoineen on ensimmäinen ja kuuluisin alueen tehtaista. Kumpulän vanha puutaloalue on saanut viime vuosina ympärilleen uusia asukkaita. Yliopiston laitoksia rakennetaan entisen Kumpulän kartanon maille tällä vuosikymmenellä

Puu-Käpylä rakennettiin 1920-luvulla työväen "huvila-alueeksi". Perusparannettua aluetta pidetään Helsingin arkkitehtonisesti parhaana puutaloalueena. Taivaskalliolla on edelleen nähtävissä yksi Helsingin ilmapuolustuksen tärkeistä tykkipattereista. Uudempaa asutusta Käpylässä ovat 1930-luvun funkisuusalue Olympiakylä, ja sitä vastapäätä vuoden 1952 Olympialaisiin valmistunut Kisakylä. Koskelän omakotialuetta alettiin rakentaa 1930-luvun lopulla, ja kerrostalot on rakennettu 1960 ja 1970 -luvulla. Koskela itäpuoli täydentyy 250 asukaan pientaloalueella. Koskelän sairaala on kaupungin suurin vanhusten sairaala.

Arabianrantaan rakennetaan kantakaupungin uusinta, noin 7 000 asukkaan asuntoaluetta. Helsingin uusi taideteollisuuskeskus on sijoittunut Arabian rakennusryhmään sekä vanhaan verkatehtaaseen. Sen ympärille muodostuu taideteollisuus-alan yritysten työpaikkakeskittymä joka tulee koostumaan noin 5 000 työpaikasta. Rantaan rakennetaan koko kaupunginosan laajuinen puistoalue.

GAMMELSTADEN vid Vanda ås mynning är stället där Helsingfors grundlades år 1550. Nu finns där gamla industribyggnader med bl. a. ett museum för teknik.

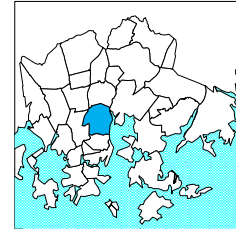
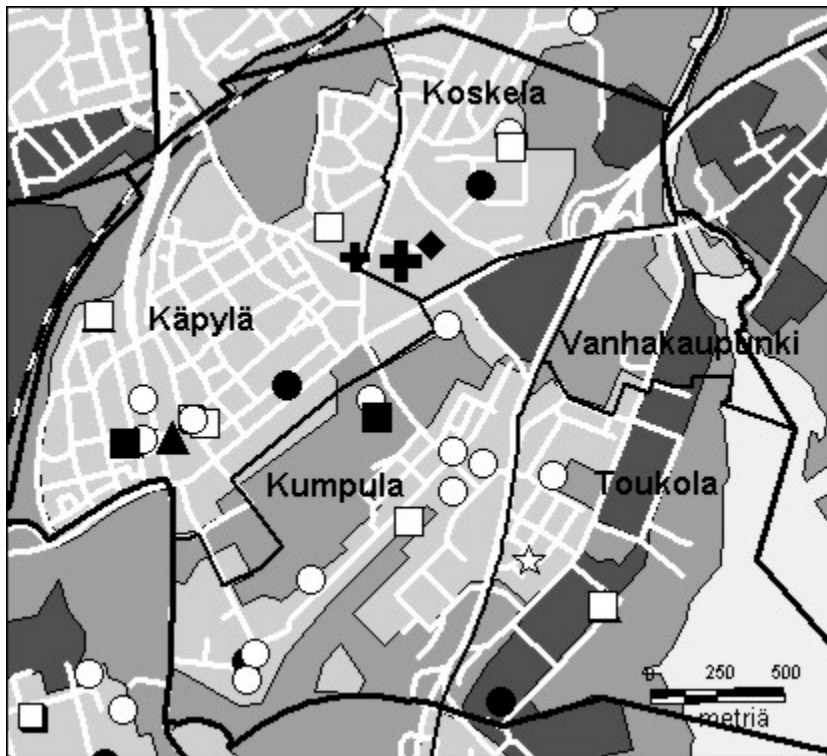
I Majstad ligger den berömda Arabia porslinsfabrik, numera nedlagd. Trähusområdet i Gumtäkt har under senare år byggts ut, och universitetet bygger institutioner där ännu in på nästa århundrade. Trä-Kottby, byggt på 1920-talet, anses vara Helsingfors arkitektoniskt bästa trähusområde. I Kottby finns Olympiabyn, ett funkisområde från 1930-talet byggt för de olympiska spelen.

Vid Majstadsstranden byggs ett bostadsområde för 7 000. I Arabias industrifastighet och gamla klädesfabriken är Helsingfors nya konstindustricentrum inrymt.

VANHAKAUPUNKI at the mouth of river Vantaa is the place where Helsinki was originally founded by Swedish king Gustav Vasa in 1550. The area now has a museum of technology.

In Toukola lies famous old Arabia china factory, now laid down. Helsinki University will be building new premises in Kumpula. The wooden Puu-Käpylä is considered Helsinki's architecturally most interesting wooden house area. The Olympic Village built in the 1930s to host the Helsinki Olympics lies in Käpylä.

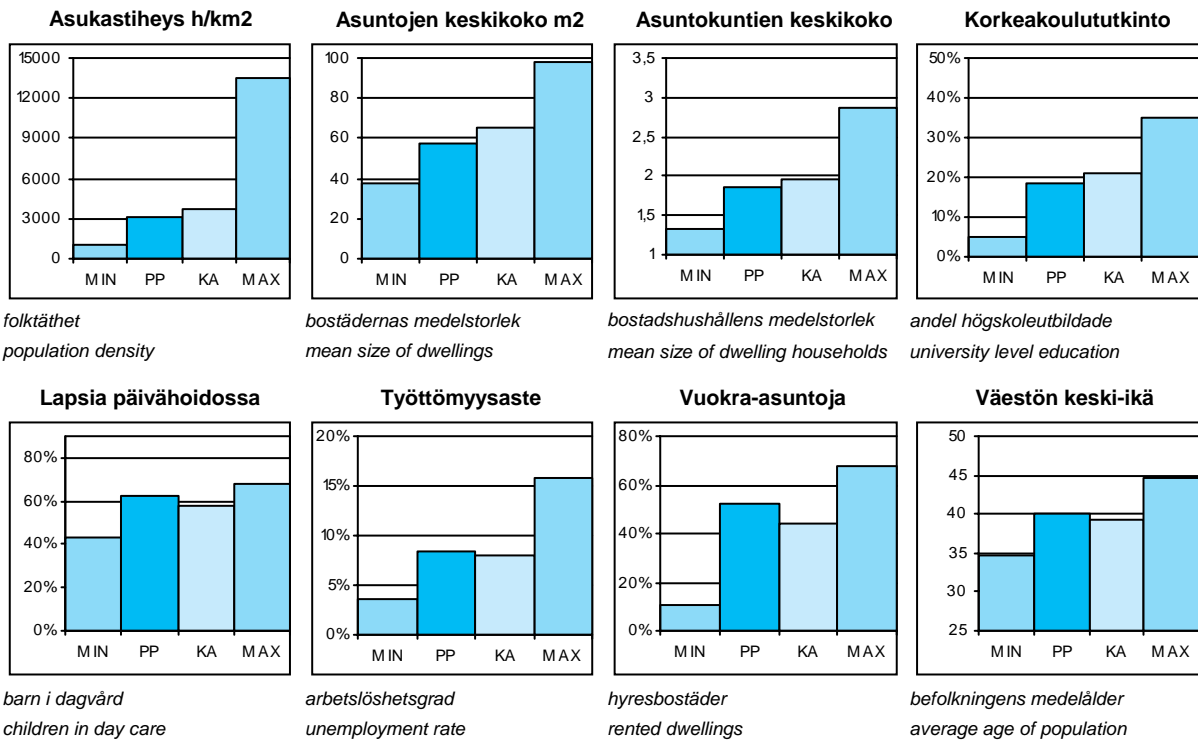
By the shore in Toukolanranta, a 7 000 inhabitant housing estate is being built. The old factory buildings in the Arabia area now house a new centre for industrial arts.



- Kirjasto
- Koulu, ala-aste
- ◇ Erikois- ja yksityiskoulu
- ▽ Koulu, lukio
- ▲ Koulu, ylä-aste
- ★ Kulttuurikeskus
- Leikkipuu
- Nuorisotila
- Päiväkoti
- ⊕ Terveystila
- Terveystila
- ◆ Yhteinen väestösuoja
- ☆ Yleinen väestösuoja

© Copyright Helsingin kaupunki, Kaupunkimittausosasto 036§/2003

© Genimap Oy, Lupa L5475/03



PP = Peruspiirin arvo
KA = Kaupungin peruspiirien keskiarvo

MIN = Peruspiirien pienin arvo
MAX = Peruspiirien suurin arvo

305 Vanhankaupungin peruspiiri

OSA-ALUEET 1.1.2003 (Työpaikat 2000)

Delområden Sub-District

Osa-alue:	Maapinta-ala km2:	Asukkaat:	Työpaikat:
230 Toukola	0,94	1881	1944
240 Kumpula	1,53	3595	1555
250 Käpylä	1,82	7659	2187
260 Koskela	0,77	3258	1564
270 Vanhakaupunki	0,32	237	628
Yhteensä:	5,38	16630	7878

ÄIDINKIELI JA KANSALAISSUUS

1.1.2003

Modersmål och nationalitet Mother tongue and nationality

Suomenkieliset:	15 098	90,8 %
Ruotsinkieliset:	741	4,5
Muun kieliset:	791	4,8
Ulkomaalaiset:	663	4,0
Ulkomaalaistaustaiset:	956	5,7
H:gissä syntyneitä:	7 746	46,6

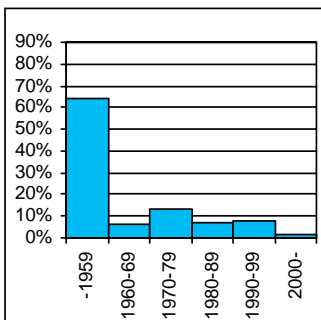
VÄESTÖNMUUTOKSET

2002

Befolkningsförändringar Vital statistics

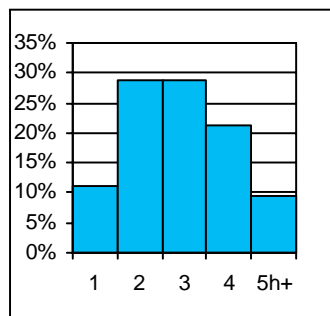
Syntyneet lkm:	201	12,1 / 1000 as.
Kuolleet lkm:	194	11,7
Muutto alueelle lkm:	2 632	159
Muutto alueelta lkm:	2 451	148,1

Asuntokannan ikä



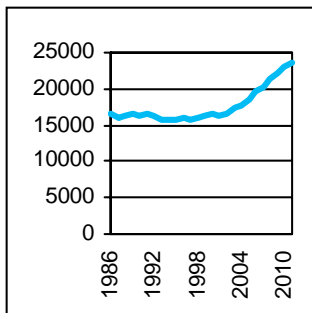
bostadsbeståndets ålder
age of dwelling stock

Huoneistotyytit



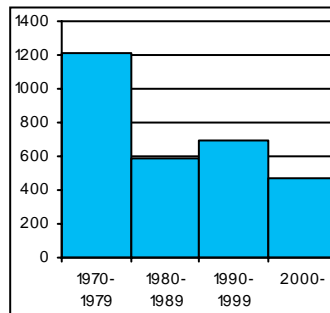
lägenhetstyper
types of dwellings

Väestö



befolkning
population

Asuntotuotanto



bostadsproduktion
housing production

ALUESUHDELUKUJA

1.1.2003

Lokala tätheter Area ratios

Asukkaita/km2:	3 091
Työpaikkoja/km2:	1 495
Kerrosala/ha:	2 265

IKÄRAKENNE

1.1.2003

Ålderstrukturen Age structure

Ikäryhmä	Henkilöitä	Prosentti
0-6v:	1 143	6,9
7-15v:	1 450	8,7
16-18v:	406	2,4
19-24v:	1 470	8,8
25-39v:	4 114	24,7
40-64v:	5 492	33
65+ v:	2 555	15,4

PERHEET JA ASUNTOKUNNAT

1.1.2003

Familjer och bostadshushåll

Families and households

Asuntokuntien lkm:	8 639
Asuntokuntien keskipakko:	1,87
1-hengen asuntokuntia:	4 202
Perheiden lkm:	4 122
Lapsiperheiden lkm:	1 725
Perheiden keskipakko:	2,64

KOULUTUSASTE

31.12.2001

Utbildningsgrad Level of education

15v täytt lkm:	14 395	%
Enint perusaste:	5 481	38,1
Keskiaste:	4 873	33,9
Alin korkea-aste:	1 410	9,8
Korkeakoulututkinto:	2 631	18,3
Lukiota käyvät ja osuus 16-18v:	288	61,1

TULOTASO

2001

Inkomster Income

Tulot/asukas €:	17 712
Tulot/työvoima € (2000):	24 982
Tulot/asuntokunta €:	33 512

ASUMISOLOT

31.12.2001

Boende Housing

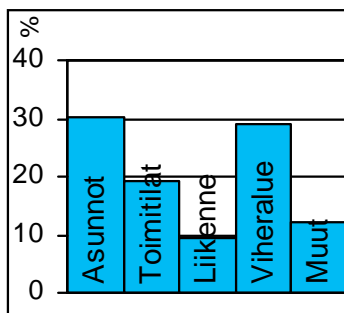
Asuntojen keskipakko m2:	57,6
Asumisväljyys m2/asukas:	30,6
Asumistiheys huonetta/hen	1,21

ASUNNOT

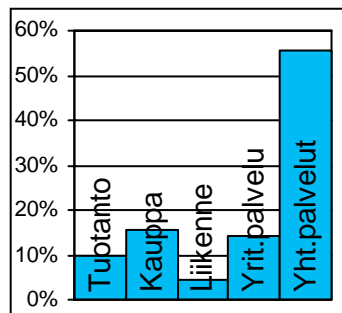
31.12.2001

Bostäder Dwellings

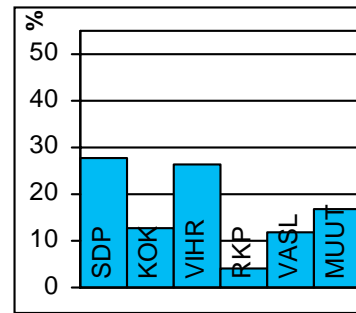
Asuntoja yhteensä:	8 818	%
Pientaloasuntoja:	870	9,9
Vuokra-asuntoja:	4 605	52,2
Aravavuokra-asuntoja:	2 943	33,4

Maankäyttö

markanvändning
land use

Työpaikat

jobb
jobs

Eduskuntavaalit

riksdagsval
parlament elections

TOIMITILARAKENNUKSET 1.1.2003

Verksamhetslokaler Business premises	kerrosala 1000 m2	%
Toimitilarakennukset yhteensä:	495	
Liikerakennukset:	98	19,8
Julkiset rakennukset:	224	45,3
Teollisuus- ja varastorakennukset:	105	21,3
Muut rakennukset:	67	13,6

LASTEN PÄIVÄHOITO 2002

Barn dagvård Child day care	lkm	/100 lasta
Päiväkoteja:	17	
Lapsia päiväkotihoidossa yhteensä:	681	
1-6v kokopäivähoidossa:	586	43,7
3-6v osapäivähoidossa:	65	8,5
7-8v osapäivähoidossa:	19	3,1
Kunnallinen perhepäivähoito:		
Lapsia perhepäivähoidossa yhteensä:	38	
1-6v kokopäivähoidossa:	36	3
3-6v osapäivähoidossa:	1	0,6
7-8v osapäivähoidossa:	0	0,3
Lapsia koti/yks.hoidon tuen piirissä:	243	

KOULUT 2003

Skolor Schools	kouluja	oppilaita
Suomenkielinen ala-aste:	4	949
Suomenkielinen yläaste:	3	697
Ruotsinkielinen ala-aste:	1	142
Ruotsinkielinen yläaste:	0	0
Lukio:	2	806
Erikoiskoulut:	0	0

KUNNALLISET TERVEYSPALVELUT 2002

Kommunal hälsovård Municipal health care	lkm	/asukas
Avohoitokäynnit yhteensä:	108 289	6,5
Perusterveydenhuolto:	82 742	5
Erikoissairaanhoido:	25 547	1,5

SOSIAALIPALVELUT 2002

Socialservice Social welfare	lkm	/1000
Toimeentulotuen saajia:	1 464	88
Lastensuojelun asiakkaita, 0-17v:	192	67
Perheneuvoloiden asiakkaat, 0-17v:	66	23

PALVELUPISTEET 2003

Service ställen Service places	lkm
Kirjasto:	2
Terveysasema:	1
Koulut:	8
Päiväkodit:	13
Leikki puisto:	2
Uimahalli:	0
Muu sisäliikuntatila:	13
Urheilukenttä:	0
Kirkko:	1
Posti:	2
KELA:n toimisto:	1
Apteekki:	2
Alko:	2
Päivittäistavarakaupat:	11
Muut vähittäiskaupat:	44
Ravintolat ja kahvilat:	26

ULKOILU 2002

Uterekreation Outdoor recreation	
Puistoa, ha:	51
Metsää, ha:	164
Uimaranta, kpl:	1

LIIKENNE 2000-02

Trafic Traffic	
Jalankulkuonnettomuuksia keskim/vuosi:	5,7

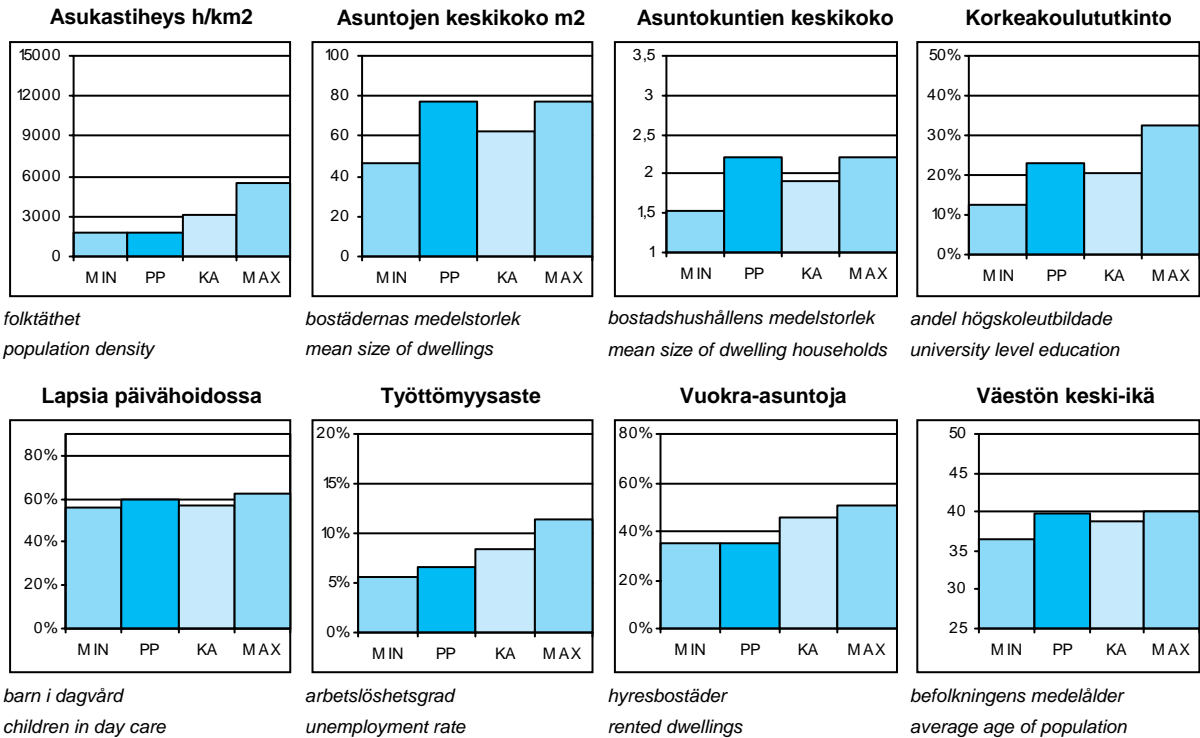


Peruspiirit:

- 401 Maunula – Månsas
- 402 Länsi-Pakila – Västra Baggböle
- 403 Tuomarinkylä – Domarby
- 404 Oulunkylä - Äggelby
- 405 Itä-Pakila – Östra Baggböle



© Copyright Helsingin kaupunki, Kaupunkimittausosasto 041/2003



PP = Suurpiirin arvo
KA = Suurpiirien keskiarvo

MIN = Suurpiirien pienin arvo
MAX = Suurpiirien suurin arvo

4 Pohjoinen suurpiiri

Peruspiirit 1.1.2003 (Työpaikat 31.12.2000)

Distrikt District

Peruspiiri:	Maapinta-ala km2:	Asukkaat:	Työpaikat:
401 Maunulan peruspiiri	4,11	8771	3714
402 Länsi-Pakilan peruspiiri	2,29	6474	1996
403 Tuomarinkylän peruspiiri	8,95	8733	919
404 Oulunkylän peruspiiri	4,51	13675	4980
405 Itä-Pakilan peruspiiri	3,40	3595	1587
Yhteensä:	23,26	41248	13196

ÄIDINKIELI JA KANSALAISSUUS

1.1.2003

Modersmål och nationalitet Mother tongue and nationality

Suomenkieliset:	38 088	92,3 %
Ruotsinkieliset:	1 753	4,2
Muun kieliset:	1 407	3,4
Ulkomaalaiset:	1 166	2,8
Ulkomaalaistaustaiset:	1 779	4,3
H:gissä syntyneitä:	20 192	49,0

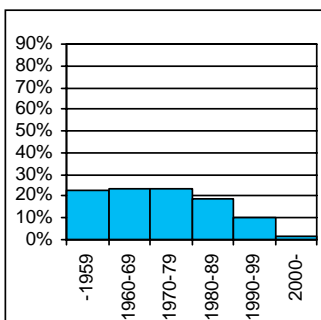
VÄESTÖNMUUTOKSET

2002

Befolkningsförändringar Vital statistics

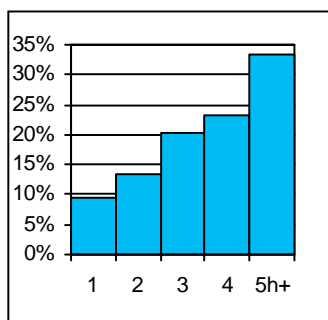
Syntyneet lkm:	374	9,1 / 1000 as.
Kuolleet lkm:	332	8
Muutto alueelle lkm:	4 866	117,8
Muutto alueelta lkm:	4 901	118,7

Asuntokannan ikä



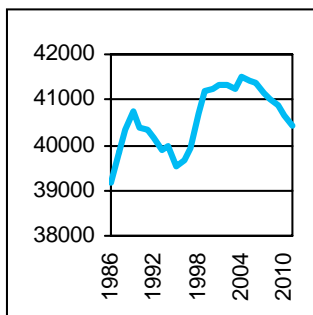
bostadsbeståndets ålder
age of dwelling stock

Huoneistotyytit



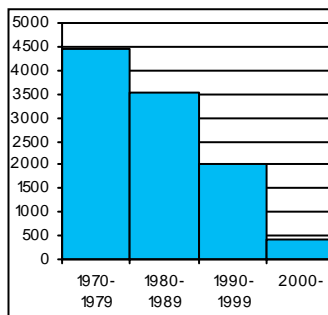
lägenhetstyper
types of dwellings

Väestö



befolkning
population

Asuntotuotanto



bostadsproduktion
housing production

ALUESUHDELUKUJA

1.1.2003

Lokala tätheter Area ratios

Asukkaita/km2:	1 786
Työpaikkoja/km2:	571
Kerrosala/ha:	1 041

IKÄRAKENNE

1.1.2003

Ålderstrukturen Age structure

Ikäryhmä	Lukumäärä	Prosentti
0-6v:	3 043	7,4
7-15v:	4 824	11,7
16-18v:	1 480	3,6
19-24v:	2 636	6,4
25-39v:	7 592	18,4
40-64v:	15 495	37,6
65+ v:	6 178	15

PERHEET JA ASUNTOKUNNAT

1.1.2003

Familjer och bostadshushåll

Families and households

Asuntokuntien lkm:	18 564
Asuntokuntien keskikoko:	2,2
1-hengen asuntokuntia:	6 686
Perheiden lkm:	11 519
Lapsiperheiden lkm:	4 985
Perheiden keskikoko:	2,83

KOULUTUSASTE

31.12.2001

Utbildningsgrad Level of education

15v täytt lkm:	34 761	
Enint perusaste:	12 329	35,5
Keskiaste:	9 619	27,7
Alin korkea-aste:	4 773	13,7
Korkeakoulututkinto:	8 040	23,1
Lukiota käyvät ja osuus 16-18v:	1 255	79,6

TULOTASO

2001

Inkomster Income

Tulot/asukas €:	21 949
Tulot/työvoima € (2000):	33 888
Tulot/asuntokunta €:	48 865

ASUMISOLOT

31.12.2001

Boende Housing

Asuntojen keskikoko m2:	77,2
Asumisväljyys m2/asukas:	34,9
Asumistiheys huonetta/hen	1,37

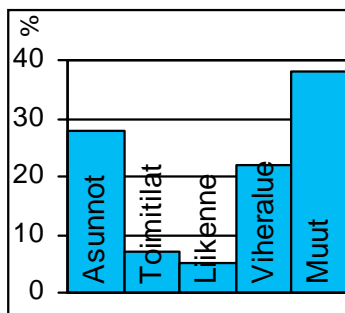
ASUNNOT

31.12.2001

Bostäder Dwellings

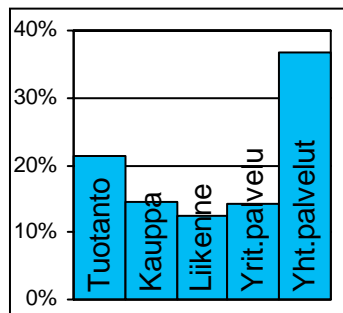
Asuntojen tyyppi	Lukumäärä	Prosentti
Asuntoja yhteensä:	19 133	
Pientaloasuntoja:	8 674	45,3
Vuokra-asuntoja:	6 658	34,8
Aravavuokra-asuntoja:	3 590	18,8

Maankäyttö



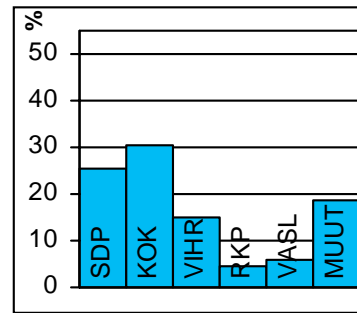
markanvändning
land use

Työpaikat



jobb
jobs

Eduskuntavaalit



riksdagsval
parlament elections

TOIMITILARAKENNUKSET 1.1.2003

Verksamhetslokaler Business premises	kerrosala 1000 m2	%
Toimitilarakennukset yhteensä:	597	
Liikerakennukset:	149	24,9
Julkiset rakennukset:	244	40,8
Teollisuus- ja varastorakennukset:	136	22,7
Muut rakennukset:	69	11,6

LASTEN PÄIVÄHOITO 2002

Barn dagvård Child day care	lkm	/100 lasta
Päiväkoteja:	35	
Lapsia päiväkotihoidossa yhteensä:	1 702	
1-6v kokopäivähoidossa:	1 493	48,1
3-6v osapäivähoidossa:	128	6,9
7-8v osapäivähoidossa:	66	6,3
Kunnallinen perhepäivähoito:		
Lapsia perhepäivähoidossa yhteensä:	215	
1-6v kokopäivähoidossa:	201	6,5
3-6v osapäivähoidossa:	5	0,3
7-8v osapäivähoidossa:	5	0,5
Lapsia koti/yks.hoidon tuen piirissä:	794	

KOULUT 2003

Skolor Schools	kouluja	oppilaita
Suomenkielinen ala-aste:	8	2 845
Suomenkielinen yläaste:	4	1 439
Ruotsinkielinen ala-aste:	1	73
Ruotsinkielinen yläaste:	0	0
Lukio:	2	720
Erikoiskoulut:	0	0

KUNNALLISET TERVEYSPALVELUT 2002

Kommunal hälsovård Municipal health care	lkm	/asukas
Avohoitokäynnit yhteensä:	263 765	6,4
Perusterveydenhuolto:	207 128	5
Erikoissairaanhoido:	56 637	1,4

SOSIAALIPALVELUT 2002

Socialservice Social welfare	lkm	/1000
Toimeentulotuen saajia:	3 139	76
Lastensuojelun asiakkaita, 0-17v:	525	59,4
Perheneuvoloiden asiakkaat, 0-17v:	189	21,4

PALVELUPISTEET 2003

Service ställen Service places	lkm
Kirjasto:	3
Terveysasema:	3
Koulut:	12
Päiväkodit:	30
Leikkipuisto:	4
Uimahalli:	1
Muu sisäliikuntatila:	26
Urheilukenttä:	2
Kirkko:	5
Posti:	4
KELA:n toimisto:	0
Apteekki:	3
Alko:	0
Päivittäistavarakaupat:	19
Muut vähittäiskaupat:	89
Ravintolat ja kahvilat:	39

ULKOILU 2002

Uterekreation Outdoor recreation	
Puistoa, ha:	77
Metsää, ha:	1 068
Uimaranta, kpl:	2

LIIKENNE 2000-02

Trafic Traffic	
Jalankulkuonnettomuuksia keskim/vuosi:	5,7



Maunula on saanut nimensä alueella sijainneen Månsasin verotalon mukaan. Maunulan nykyinen asutus on alkanut Metsälän ja Suursuon huvilarakentamisena vuosisadan vaihteessa. Ensimmäisiä uusia omakotialueita oli Pirkkola, josta varattiin siirtolaisille ja rintamamiehille tontteja ja jonne pystytettiin sata Ruotsin lahjoittamaa omakotitaloa. Pirkkola on suojelumääräysten vuoksi säilynyt täysin alkuperäisessä asussaan. Metsälässä vanhat huvilat ovat väistyneet uudemman rivi- ja omakotirakentamisen tieltä.

Maunulan puutaloalue alkoi muuttua viisikymmenluvulla luonnonläheiseksi kerrostalolähiöksi. Asuntoja rakennettiin vielä 1970-luvullakin, ja Maunulassa oli enimmillään 12 000 asukasta. Väestöstä suurempi osa on työväestöä kuin Helsingissä keskimäärin.

Liikekeskuksesta pyritään luomaan viihtyisä paikalliskeskus ja sen ympäristöön suunnitellaan liiketilaa, julkisten palvelujen toimitilaa ja asumista. Täydennysrakentamismahdollisuuksia tutkitaan Tuusulantien reunavyöhykkeellä.

Maunula länsipuolella on laaja Keskuspuisto, johon liittyvä Maunulanpuisto on vapaa-ajan ja virkistykseen ulkoilumetsää. Pirkkolan urheilupuisto on kävelyetäisyydellä, joten alueen ulkoilu- ja virkistymahdollisuudet ovat Helsingin parhaita.

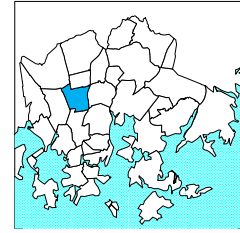
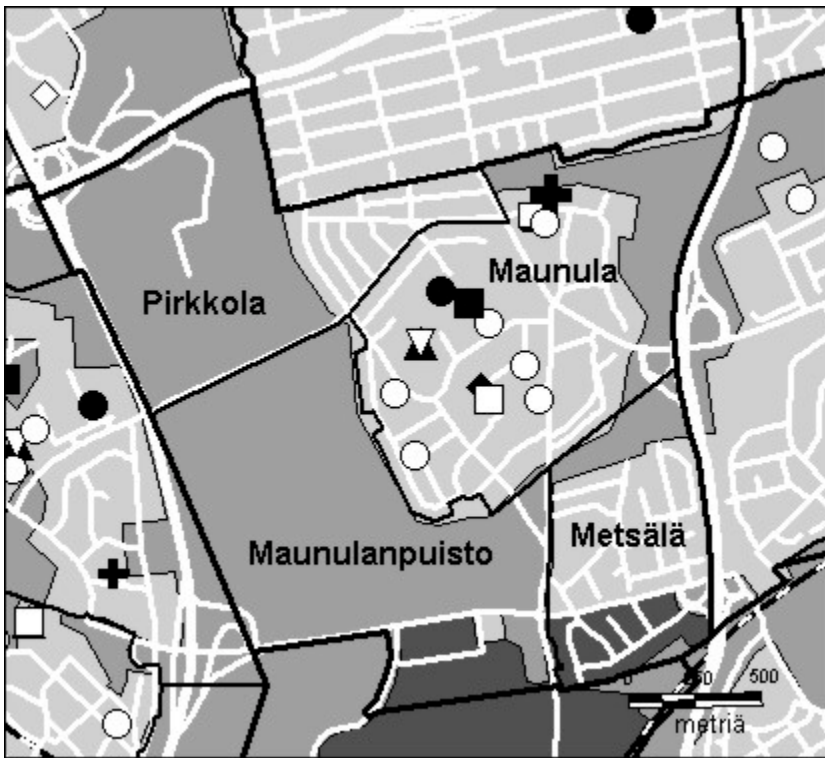
MÅNSAS nuvarande bebyggelse började med villor i Krämertskog och Storkärr vid sekelskiftet. I Britas reseverades tomter för evakuerade och frontmän, och hundra donerade villor från Sverige byggdes.

Området har tack vare fredningsbeslut bevarats helt i ursprungligt skick. I Krämertskog finns nyare radhus och villor. I Månsas byggdes på 1950-talet ett naturnära höghusområde, där befolkningen har ett större arbetarinslag än i Helsingfors i genomsnitt.

Månsasparken är en del av Centralparken, och på promenadavstånd ligger Britas idrottspark, så möjligheterna till friluftsliv och idrott är mycket goda.

Current construction in MAUNULA started with villas and summer houses in Metsälä and Suursuo at the turn of the century. In Pirkkola, plots were reserved for war veterans and Karelian evacuees after the war, and a hundred one-family houses donated from Sweden were built. The area has since been preserved by decree, and is totally intact. In Metsälä, there are newer terraced and detached houses. In the 1950s, an estate of blocks of flats was built in a natural setting in Maunula, with a greater proportion of workers than the city average.

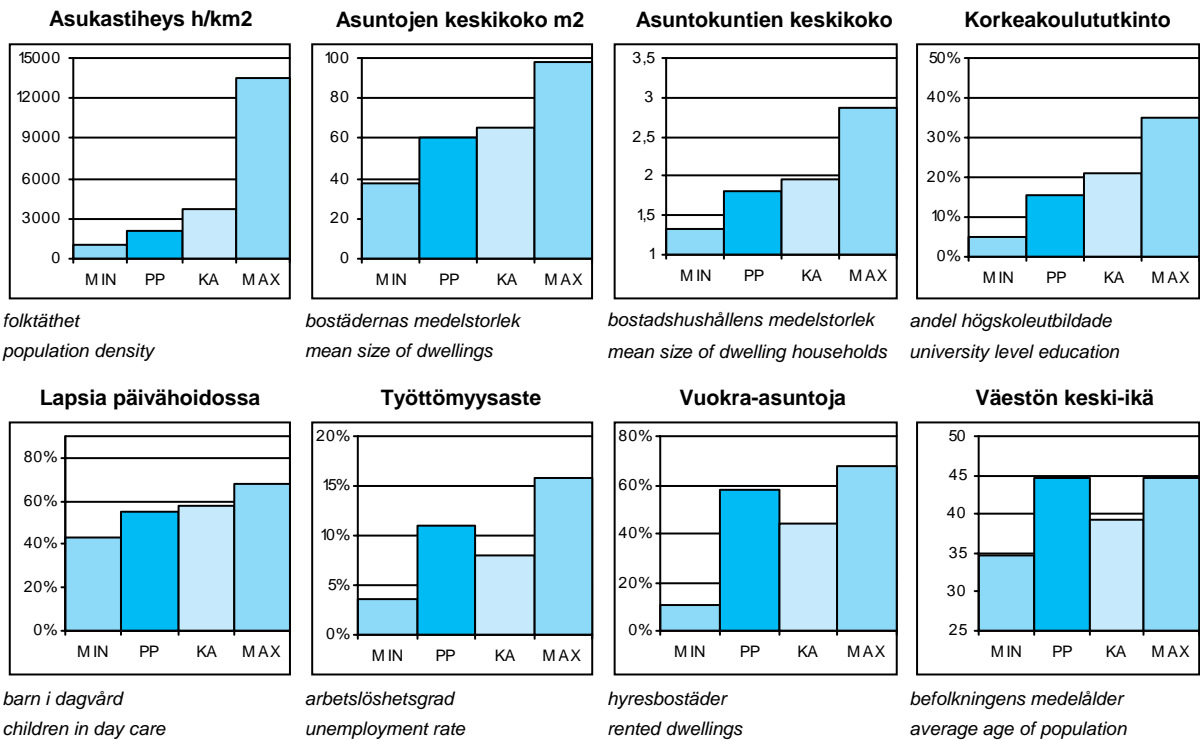
Maunulanpuisto is part of Keskuspuisto central park, and Pirkkola sports park is next door. These give the inhabitants of the area excellent opportunities for outdoor pursuits.



- Kirjasto
- Koulu, ala-aste
- ◇ Erikois- ja yksityiskoulu
- ▽ Koulu, lukio
- ▲ Koulu, ylä-aste
- ★ Kulttuurikeskus
- Leikkipuisto
- Nuorisotila
- Päiväkoti
- ✚ Terveysasema
- Terveystila
- ◆ Yhteinen väestösuoja
- ☆ Yleinen väestösuoja

© Copyright Helsingin kaupunki, Kaupunkimittausosasto 036§/2003

© Genimap Oy, Lupa L5475/03



PP = Peruspiirin arvo
KA = Kaupungin peruspiirien keskiarvo

MIN = Peruspiirien pienin arvo
MAX = Peruspiirien suurin arvo

401 Maunulan peruspiiri

OSA-ALUEET 1.1.2003 (Työpaikat 2000)

Delområden Sub-District

Osa-alue:	Maapinta-ala km2:	Asukkaat:	Työpaikat:
281 Pirkkola	0,97	535	74
282 Maunula	1,28	7251	1498
283 Metsälä	0,56	980	1215
286 Maunulanpuisto	1,29	5	927
Yhteensä:	4,1	8771	3714

ÄIDINKIELI JA KANSALAISSUUS

1.1.2003

Modersmål och nationalitet Mother tongue and nationality

Suomenkieliset:	7 753	88,4 %
Ruotsinkieliset:	460	5,2
Muun kieliset:	558	6,4
Ulkomaalaiset:	462	5,3
Ulkomaalaistaustaiset:	644	7,3
H:gissä syntyneitä:	3 967	45,2

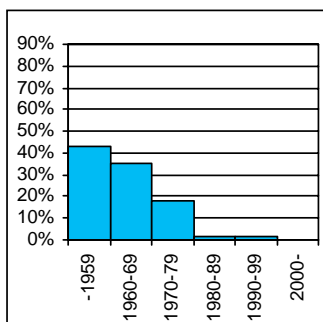
VÄESTÖNMUUTOKSET

2002

Befolkningsförändringar Vital statistics

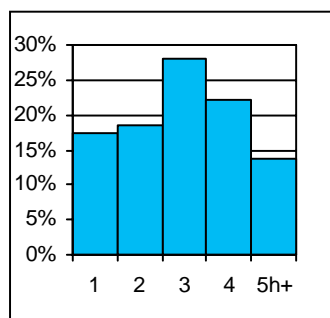
Syntyneet lkm:	67	7,6 / 1000 as.
Kuolleet lkm:	119	13,5
Muutto alueelle lkm:	1 039	117,4
Muutto alueelta lkm:	1 101	124,4

Asuntokannan ikä



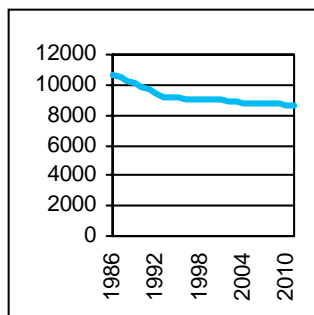
bostadsbeståndets ålder
age of dwelling stock

Huoneistotyytit



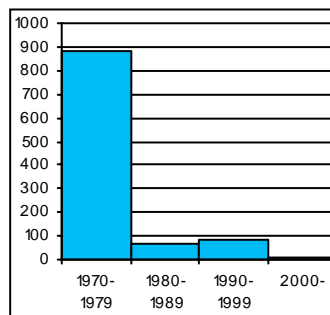
lägenhetstyper
types of dwellings

Väestö



befolkning
population

Asuntotuotanto



bostadsproduktion
housing production

ALUESUHDELUKUJA

1.1.2003

Lokala tätheter Area ratios

Asukkaita/km2:	2 134
Työpaikkoja/km2:	891
Kerrosala/ha:	1 356

IKÄRAKENNE

1.1.2003

Ålderstrukturen Age structure

Ikäryhmä	Henkilöitä	Prosentti
0-6v:	482	5,5
7-15v:	700	8
16-18v:	240	2,7
19-24v:	529	6
25-39v:	1 601	18,3
40-64v:	3 229	36,8
65+ v:	1 990	22,7

PERHEET JA ASUNTOKUNNAT

1.1.2003

Familjer och bostadshushåll

Families and households

Asuntokuntien lkm:	4 798
Asuntokuntien keskipkoko:	1,8
1-hengen asuntokuntia:	2 465
Perheiden lkm:	2 212
Lapsiperheiden lkm:	802
Perheiden keskipkoko:	2,61

KOULUTUSASTE

31.12.2001

Utbildningsgrad Level of education

15v täytt lkm:	7 874	
Enint perusaste:	3 675	46,7
Keskiaaste:	2 246	28,5
Alin korkea-aste:	738	9,4
Korkeakoulututkinto:	1 215	15,4
Lukiota käyvät ja osuus 16-18v:	180	74,4

TULOTASO

2001

Inkomster Income

Tulot/asukas €:	17 716
Tulot/työvoima € (2000):	24 712
Tulot/asuntokunta €:	32 508

ASUMISOLOT

31.12.2001

Boende Housing

Asuntojen keskipkoko m2:	60,4
Asumisvälijyys m2/asukas:	33,3
Asumistiheys huonetta/hen	1,32

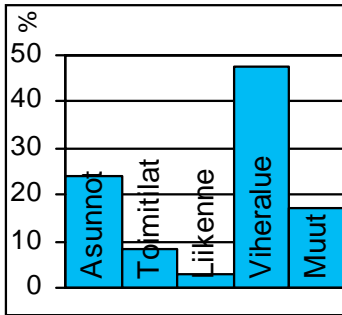
ASUNNOT

31.12.2001

Bostäder Dwellings

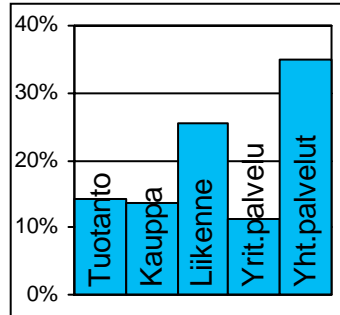
Asuntoja yhteensä:	4 998	
Pientaloasuntoja:	738	14,8
Vuokra-asuntoja:	2 904	58,1
Aravavuokra-asuntoja:	2 241	44,8

Maankäyttö



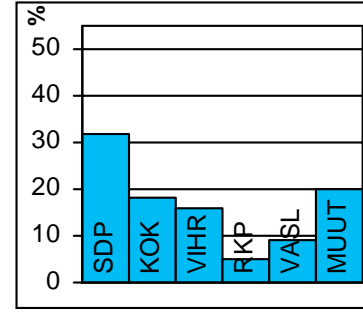
markanvändning
land use

Työpaikat



jobb
jobs

Eduskuntavaalit



riksdagsval
parlament elections

TOIMITILARAKENNUKSET 1.1.2003

Verksamhetslokaler Business premises	kerrosala 1000 m2	%
Toimitilarakennukset yhteensä:	181	
Liikerakennukset:	32	17,9
Julkiset rakennukset:	69	38,2
Teollisuus- ja varistorakennukset:	72	39,9
Muut rakennukset:	7	4,0

LASTEN PÄIVÄHOITO 2002

Barn dagvård Child day care	lkm	/100 lasta
Päiväkoteja:	7	
Lapsia päiväkotihoidossa yhteensä:	267	
1-6v kokopäivähoidossa:	221	44,2
3-6v osapäivähoidossa:	30	7,4
7-8v osapäivähoidossa:	11	11,3
Kunnallinen perhepäivähoito:		
Lapsia perhepäivähoidossa yhteensä:	42	
1-6v kokopäivähoidossa:	41	6,8
3-6v osapäivähoidossa:	0	2
7-8v osapäivähoidossa:	1	0
Lapsia koti/yks.hoidon tuen piirissä:	105	

KOULUT 2003

Skolor Schools	kouluja	oppilaita
Suomenkielinen ala-aste:	1	416
Suomenkielinen yläaste:	1	375
Ruotsinkielinen ala-aste:	1	73
Ruotsinkielinen yläaste:	0	0
Lukio:	1	360
Erikoiskoulut:	0	0

KUNNALLISET TERVEYSPALVELUT 2002

Kommunal hälsovård Municipal health care	lkm	/asukas
Avohoitokäynnit yhteensä:	71 284	8,1
Perusterveydenhuolto:	56 248	6,4
Erikoissairaanhoido:	15 036	1,7

SOSIAALIPALVELUT 2002

Socialservice Social welfare	lkm	/1000
Toimeentulotuen saajia:	1 115	127,1
Lastensuojelun asiakkaita, 0-17v:	148	110,2
Perheneuvoloiden asiakkaat, 0-17v:	51	38

PALVELUPISTEET 2003

Service ställen Service places	lkm
Kirjasto:	1
Terveysasema:	1
Koulut:	2
Päiväkodit:	6
Leikkipuisto:	1
Uimahalli:	1
Muu sisäliikuntatila:	8
Urheilukenttä:	1
Kirkko:	1
Posti:	1
KELA:n toimisto:	0
Apteekki:	1
Alko:	0
Päivittäistavarakaupat:	3
Muut vähittäiskaupat:	28
Ravintolat ja kahvilat:	14

ULKOILU 2002

Uterekreation Outdoor recreation	
Puistoa, ha:	15
Metsää, ha:	189
Uimaranta, kpl:	0

LIIKENNE 2000-02

Trafic Traffic	
Jalankulkuonnettomuuksia keskim/vuosi:	2

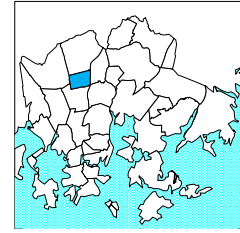
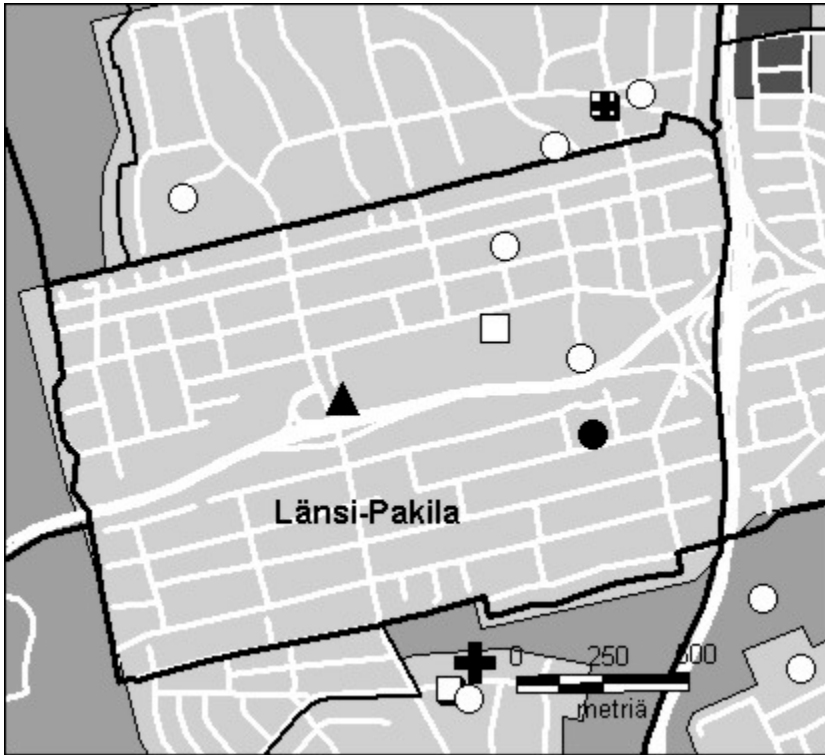


Vuosisadan vaihteessa Pakilassa elettiin maanviljelyksellä, mutta vähitellen teollisuustyöväkeä alkoi muuttaa tänne ahtaaksi käyvästä keskustasta. Poikkeuksellisesti Pakilassa maat asumiseen hankki kolme työväestön itsensä perustamaa asunto-osuuskuntaa Elo, Alku ja Lepola, jotka vieläkin elävät paikannimistöissä. Rakentaminen oli vapaata 1932 asemakaavalakiin saakka. Yhtenäisen ilmeen alue sai, kun vuoden 1946 alueliitoksen jälkeen rakentamisen tuli tapahtua kaupungin hyväksymien tyyppiirustusten mukaisesti. Suurten tonttien vanhat omakotitalot alkoivat korvautua rivitaloilla 1960-luvun lopussa; ilmiö, jota vieläkin kutsutaan "pakiloitumiseksi". Samalla Länsi-Pakilan väestö muuttui toimihenkilövaltaiseksi ja paremmin toimeentulevaksi. Väkiluku on kasvanut viime vuosiin saakka, koska alueella on ollut mahdollisuuksia täydentävään rakentamiseen.

Vaikka varsinaisen Länsi-Pakilan alueella on vähän puistoja, asukkaiden virkistysmahdollisuudet ovat hyvät, sillä laaja Keskuspuisto ja Pirkkolan urheilupuisto ovat aivan vieressä.

VÄSTRA BAGGBÖLE distrikt. I början av detta århundrade levde man av jordbruk i Baggböle, men småningom började det flytta in industriarbetare från de allt trängre centrumkvarteren. Ett särdrag i Baggböle var att det var tre bostadsandelslag grundade av arbetarna själva som skaffade bostadsmarken. Området fick en enhetlig prägel efter att det införlivats med Helsingfors, där byggandet skulle ske enligt godkända typritningar. I slutet av 1960-talet började villorna ersättas med radhus. Samtidigt blev invånarstrukturen i Baggböle småningom tjänstemannadominerad och mera välbärgad. Baggböle gränsar till Centralparken, och Britas idrottspark ligger strax intill.

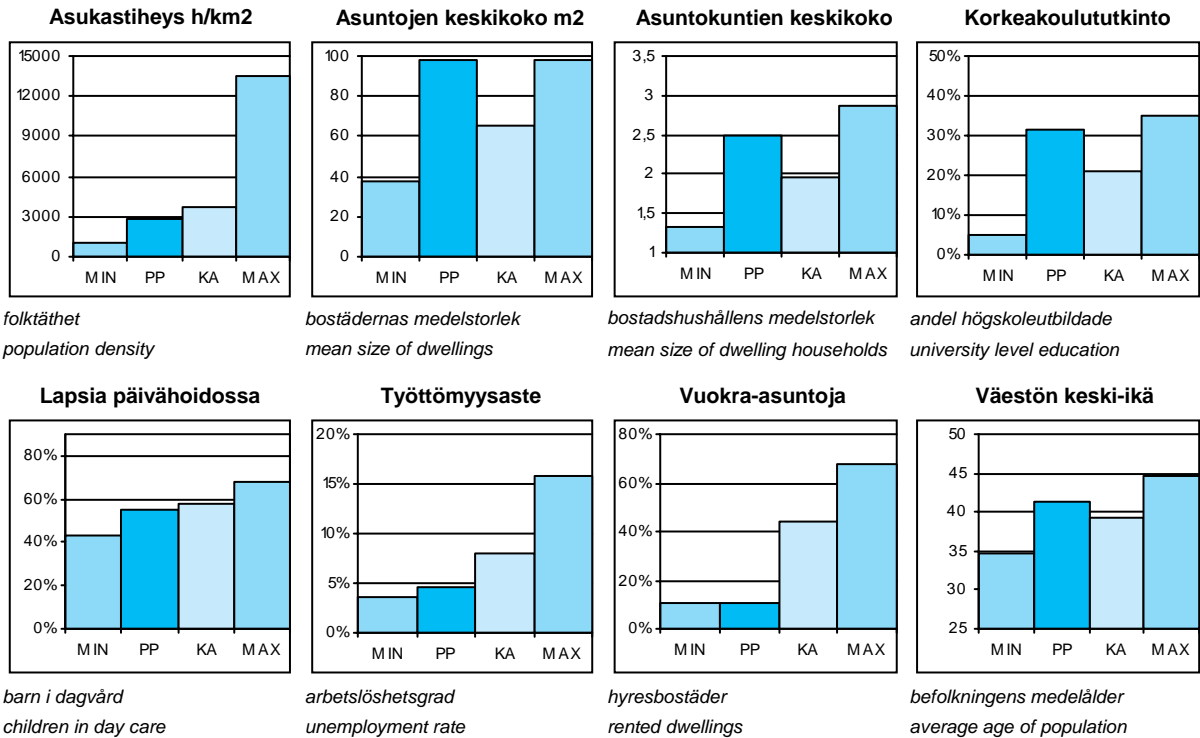
LÄNSI-PAKILA. At the beginning of this century, people in Pakila (orig. Baggböle) lived from agriculture, but as inner Helsinki became more crowded, factory workers started settling in the area. The residential land in Pakila was purchased by three cooperative societies founded by the workers themselves, which was something unusual. The area took on a more coherent aspect after it was incorporated into Helsinki, and construction had to take place according to type drawings approved by the city. In the late 1960s, terraced houses gradually replaced the old one-family houses. Meanwhile, a larger share of the population was made up of officials and people with higher income. Pakila lies next to Keskuspuisto central park and Pirkkola sports park.



- Kirjasto
- Koulu, ala-aste
- ◇ Erikois- ja yksityiskoulu
- ▽ Koulu, lukio
- ▲ Koulu, ylä-aste
- ★ Kulttuurikeskus
- Leikkipuisto
- Nuorisotila
- Päiväkoti
- ✚ Terveysasema
- Terveystieteiden alue
- ◆ Yhteinen väestösuoja
- ☆ Yleinen väestösuoja

© Copyright Helsingin kaupunki, Kaupunkimittausosasto 036§/2003

© Genimap Oy, Lupa L5475/03



PP = Peruspiirin arvo
KA = Kaupungin peruspiirien keskiarvo

MIN = Peruspiirien pienin arvo
MAX = Peruspiirien suurin arvo

402 Länsi-Pakilan peruspiiri

OSA-ALUEET 1.1.2003 (Työpaikat 2000)

Delområden Sub-District

Osa-alue:	Maapinta-ala km2:	Asukkaat:	Työpaikat:
341 Länsi-Pakila	2,29	6474	1996
Yhteensä:	2,29	6474	1996

ÄIDINKIELI JA KANSALAISSUUS

1.1.2003

Modersmål och nationalitet Mother tongue and nationality

Suomenkieliset:	6 066	93,7 %
Ruotsinkieliset:	293	4,5
Muun kieliset:	115	1,8
Ulkomaalaiset:	101	1,6
Ulkomaalaistaustaiset:	170	2,6
H:gissä syntyneitä:	3 302	51,0

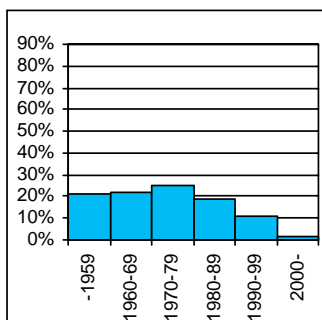
VÄESTÖNMUUTOKSET

2002

Befolkningsförändringar Vital statistics

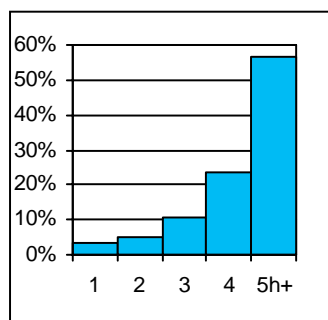
Syntyneet lkm:	58	8,9 / 1000 as.
Kuolleet lkm:	46	7,1
Muutto alueelle lkm:	594	91,4
Muutto alueelta lkm:	645	99,3

Asuntokannan ikä



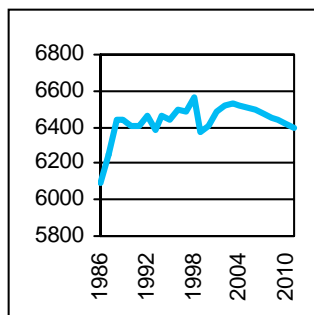
bostadsbeståndets ålder
age of dwelling stock

Huoneistotyytit



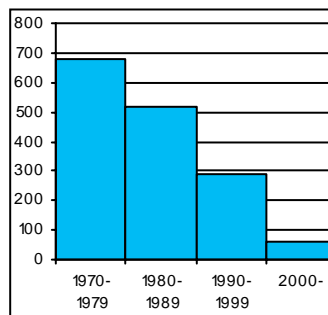
lägenhetstyper
types of dwellings

Väestö



befolkning
population

Asuntotuotanto



bostadsproduktion
housing production

ALUESUHDELUKUJA

1.1.2003

Lokala tätheter Area ratios

Asukkaita/km2:	2 827
Työpaikkoja/km2:	880
Kerrosala/ha:	1 635

IKÄRAKENNE

1.1.2003

Ålderstrukturen Age structure

Ikäryhmä	Lukumäärä	Prosentti
0-6v:	466	7,2
7-15v:	795	12,3
16-18v:	256	4
19-24v:	345	5,3
25-39v:	933	14,4
40-64v:	2 608	40,3
65+ v:	1 071	16,5

PERHEET JA ASUNTOKUNNAT

1.1.2003

Familjer och bostadshushåll

Families and households

Asuntokuntien lkm:	2 592
Asuntokuntien keskipakko:	2,5
1-hengen asuntokuntia:	583
Perheiden lkm:	1 989
Lapsiperheiden lkm:	802
Perheiden keskipakko:	2,84

KOULUTUSASTE

31.12.2001

Utbildningsgrad Level of education

15v täytt lkm:	5 473	
Enint perusaste:	1 601	29,3
Keskiaaste:	1 318	24,1
Alin korkea-aste:	838	15,3
Korkeakoulututkinto:	1 716	31,4
Lukiota käyvät ja osuus 16-18v:	224	88,9

TULOTASO

2001

Inkomster Income

Tulot/asukas €:	26 963
Tulot/työvoima € (2000):	49 622
Tulot/asuntokunta €:	67 465

ASUMISOLOT

31.12.2001

Boende Housing

Asuntojen keskipakko m2:	98
Asumisväljyys m2/asukas:	39,2
Asumistiheys huonetta/hen	1,49

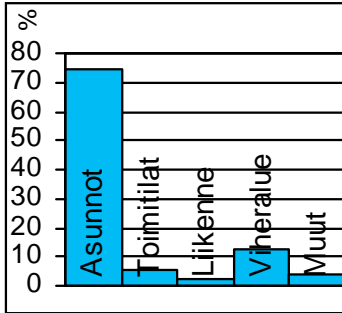
ASUNNOT

31.12.2001

Bostäder Dwellings

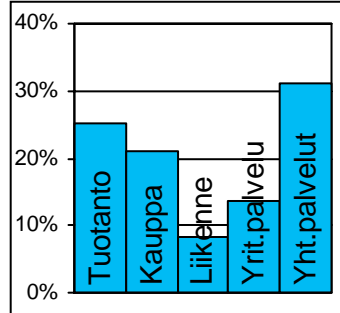
Asuntojen tyyppi	Lukumäärä	Prosentti
Asuntoja yhteensä:	2 696	
Pientaloasuntoja:	2 458	91,2
Vuokra-asuntoja:	300	11,1
Aravavuokra-asuntoja:	0	0,0

Maankäyttö



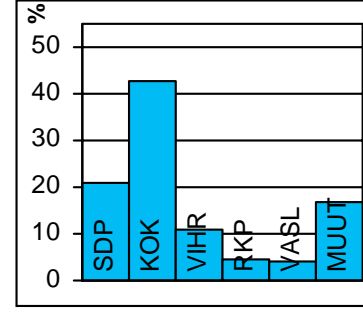
markanvändning
land use

Työpaikat



jobb
jobs

Eduskuntavaalit



riksdagsval
parlament elections

TOIMITILARAKENNUKSET 1.1.2003

Verksamhetslokaler Business premises	kerrosala 1000 m2	%
Toimitilarakennukset yhteensä:	66	
Liikerakennukset:	14	21,3
Julkiset rakennukset:	30	44,9
Teollisuus- ja varistorakennukset:	7	10,3
Muut rakennukset:	16	23,6

LASTEN PÄIVÄHOITO 2002

Barn dagvård Child day care	lkm	/100 lasta
Päiväkoteja:	3	
Lapsia päiväkotihoidossa yhteensä:	256	
1-6v kokopäivähoidossa:	206	44,7
3-6v osapäivähoidossa:	21	7,7
7-8v osapäivähoidossa:	29	0
Kunnallinen perhepäivähoito:		
Lapsia perhepäivähoidossa yhteensä:	26	
1-6v kokopäivähoidossa:	22	5,1
3-6v osapäivähoidossa:	4	0,3
7-8v osapäivähoidossa:	0	0,6
Lapsia koti/yks.hoidon tuen piirissä:	102	

KOULUT 2003

Skolor Schools	kouluja	oppilaita
Suomenkielinen ala-aste:	1	530
Suomenkielinen yläaste:	1	514
Ruotsinkielinen ala-aste:	0	0
Ruotsinkielinen yläaste:	0	0
Lukio:	0	0
Erikoiskoulut:	0	0

KUNNALLISET TERVEYSPALVELUT 2002

Kommunal hälsovård Municipal health care	lkm	/asukas
Avohoitokäynnit yhteensä:	33 461	5,1
Perusterveydenhuolto:	26 065	4
Erikoissairaanhoido:	7 396	1,1

SOSIAALIPALVELUT 2002

Socialservice Social welfare	lkm	/1000
Toimeentulotuen saajia:	116	17,9
Lastensuojelun asiakkaita, 0-17v:	10	7
Perheneuvoloiden asiakkaat, 0-17v:	25	17,4

PALVELUPISTEET 2003

Serviceställen Service places	lkm
Kirjasto:	0
Terveysasema:	0
Koulut:	2
Päiväkodit:	2
Leikki puisto:	0
Uimahalli:	0
Muu sisäliikuntatila:	4
Urheilukenttä:	0
Kirkko:	1
Posti:	1
KELA:n toimisto:	0
Apteekki:	1
Alko:	0
Päivittäistavarakaupat:	2
Muut vähittäiskaupat:	12
Ravintolat ja kahvilat:	6

ULKOILU 2002

Uterekreation Outdoor recreation	
Puistoa, ha:	1
Metsää, ha:	18
Uimaranta, kpl:	0

LIIKENNE 2000-02

Trafic Traffic	
Jalankulkuonnettomuuksia keskim/vuosi:	1,7



Paloheinän omakotialue kuuluu eteläosastaan Pakilan alueeseen, jota alettiin rakentaa 1940-luvulla. Osa senaikaisesta rakennuskannasta on korvautunut 1970-luvun puolivälistä lähtien uudemmilla, usein rivitaloilla. Paloheinän pohjoisosat on rakennettu alunalkaen omakoti- ja rivitaloalueeksi. Erityisesti 1980-luvun nousukauden aikaan oli Helsingissä pula pientalotonteista, ja Paloheinään nousi vuosittain kymmenesosa Helsingin omakotitaloista.

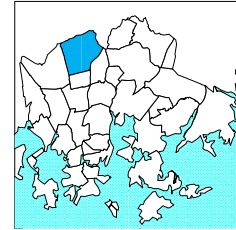
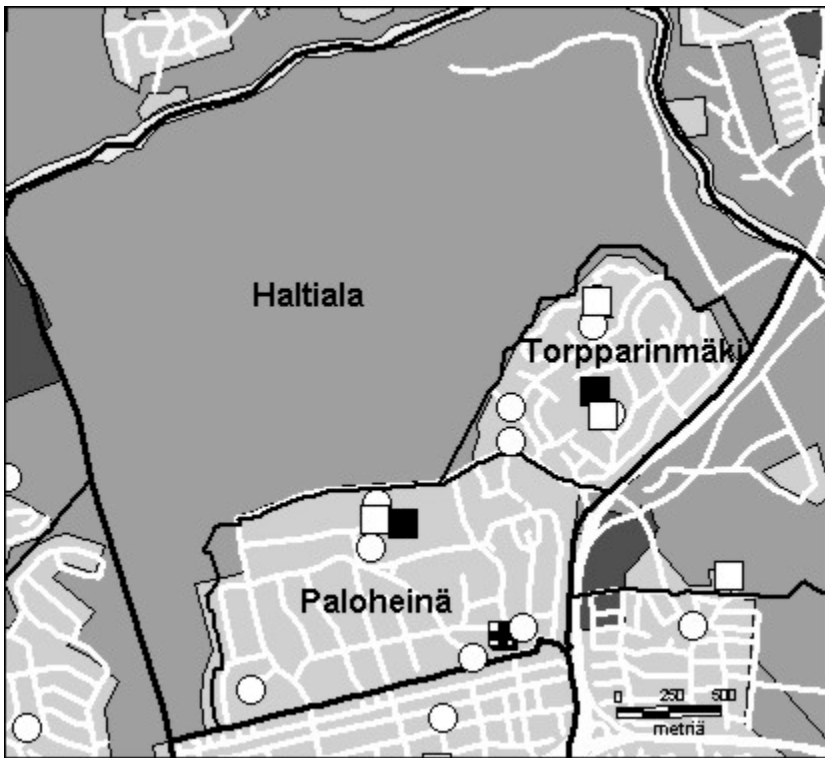
Torpparinmäen omakotialue rakennettiin 1950-luvulla. Vuoden 1980 asuntomessuista lähtien aluetta on täydennetty, ja väkiluku on kolminkertaistunut. Vuosikymmenen lopussa Haltialan puolella olevat asuntokorttelit liitettiin Torpparinmäkeen.

Tuomarinkylä on täydentyvänä pientaloalueena lapsiperheiden aluetta. Alle 15-vuotiaiden lasten osuus väestöstä on täällä korkein Helsingissä. Pientalorakentaminen hiljeni laman myötä 1990-luvulla, mutta on jälleen huomattavasti vilkastunut, mikä näkyy lasten määrän kääntymisenä kasvuun.

Tuomarinkyläläisten ulkoilumahdollisuudet ovat erinomaiset: Keskuspuistoon kuuluvan Haltialan upeat ulkoilualueet leviävät laajana alueen ympärillä. Kuusmiehentien pohjoispuolinen peltoaukea Näsinojasta länteen säilytetään ja suojellaan avoimena. Sinne osoitetaan kulttuurihistoriallisesti arvokkaaseen maisemaan soveltuvia liikunta-alueita.

DOMARBY distrikt. Villaområdet i Svedängen började byggas på 1940-talet, och särskilt mycket byggdes där på 1980-talet. Villa-samhället i Torparbacken byggdes på 1950-talet. Allt sedan Bostads-mässan 1980 har området byggts ut, och folkmängden har tre-dubblats. Eftersom Domarby med sin småhusmiljö är omtyckt bland barnfamiljer är andelen skolelever fortfarande störst i hela Helsingfors, trots att recessionen under 1990-talet minskade småhusbyggandet och därmed sänkte barnfamiljs-frekvensen något. Domarbyorna har utmärkta möjligheter till friluftsliv: hela norra ändan av Centralparken breder ut sig strax intill, och friluftsområdena kommer att utvecklas ytterligare. Svedängen har ett mycket anlitat belyst skidspår med garanterad snö under vintermånaderna.

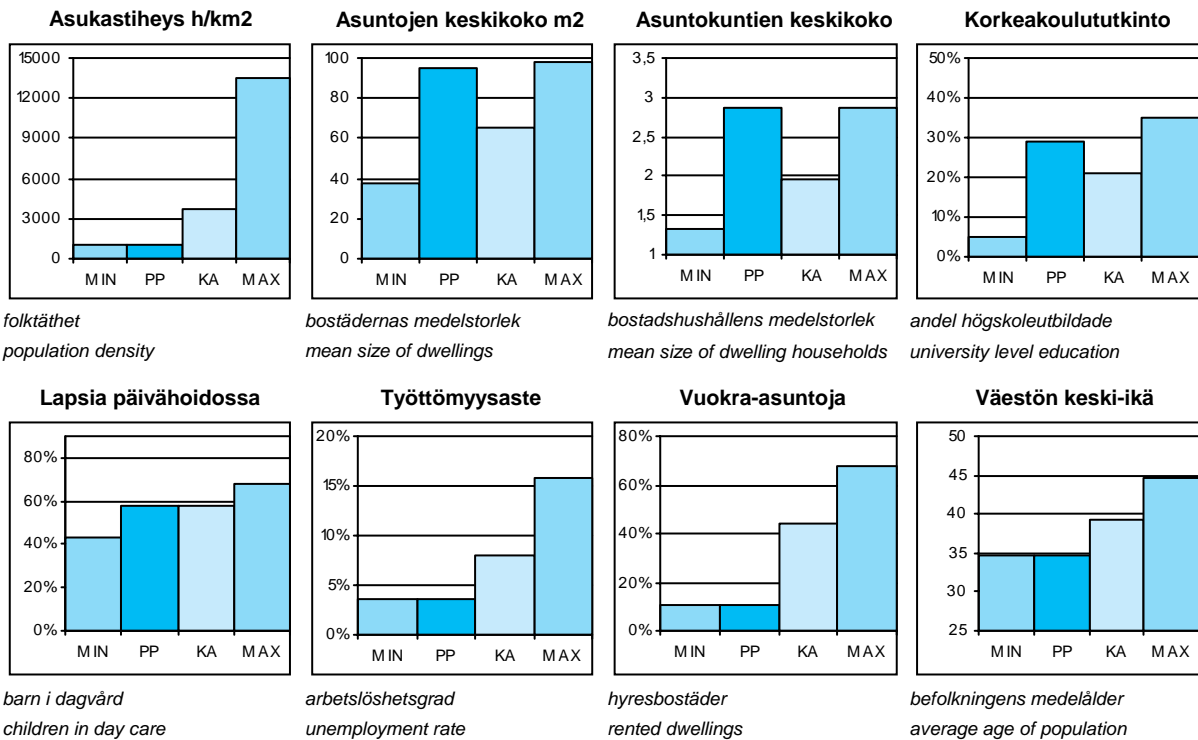
TUOMARINKYLÄ. The one-family house area in Paloheinä started being built in the 1940s, and especially during the boom of the 1980s, construction was lively. The small house area of Torpparinmäki was built in the 1950s. After the 1980 housing exhibition (Asuntomessut), the area has been complemented, and the population has tripled. Since Tuomarinkylä has mostly detached and terraced houses, it is popular among families with children, and the proportion of school children is still Helsinki's greatest, despite a decline in small house construction due to the recession in the 1990s. The opportunities for outdoor pursuits are excellent in Tuomarinkylä: the large northern end of Keskuspuisto central park is next door, and the opportunities are being improved continuously. Paloheinä has a very frequented illuminated cross-country ski trail with guaranteed snow throughout the winter months.



- Kirjasto
- Koulu, ala-aste
- ◇ Erikois- ja yksityiskoulu
- ▽ Koulu, lukio
- ▲ Koulu, ylä-aste
- ★ Kulttuurikeskus
- Leikkipuu- ja nuorisotila
- Nuorisotila
- Päiväkoti
- Terveystila
- Terveystila
- ◆ Yhteinen väestösuoja
- ☆ Yleinen väestösuoja

© Copyright Helsingin kaupunki, Kaupunkimittausosasto 036§/2003

© Genimap Oy, Lupa L5475/03



PP = Peruspiirin arvo
KA = Kaupungin peruspiirien keskiarvo

MIN = Peruspiirien pienin arvo
MAX = Peruspiirien suurin arvo

403 Tuomarinkylän peruspiiri

OSA-ALUEET 1.1.2003 (Työpaikat 2000)

Delområden Sub-District

Osa-alue:	Maapinta-ala km2:	Asukkaat:	Työpaikat:
351 Paloheinä	1,72	5922	616
352 Torpparinmäki	1,47	2790	294
354 Haltiala	5,76	21	9
Yhteensä:	8,95	8733	919

ÄIDINKIELI JA KANSALAISSUUS

1.1.2003

Modersmål och nationalitet Mother tongue and nationality

Suomenkieliset:	8 286	94,9 %
Ruotsinkieliset:	292	3,3
Muun kieliset:	155	1,8
Ulkomaalaiset:	124	1,4
Ulkomaalaistaustaiset:	208	2,4
H:gissä syntyneitä:	4 921	56,3

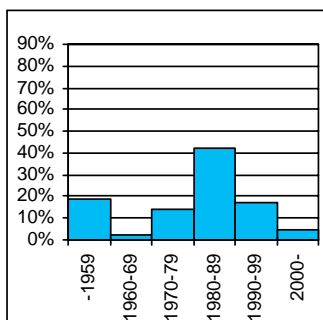
VÄESTÖNMUUTOKSET

2002

Befolkningsförändringar Vital statistics

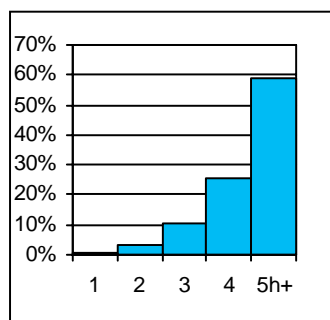
Syntyneet lkm:	92	10,7 / 1000 as.
Kuolleet lkm:	32	3,7
Muutto alueelle lkm:	981	114,6
Muutto alueelta lkm:	700	81,7

Asutokannan ikä



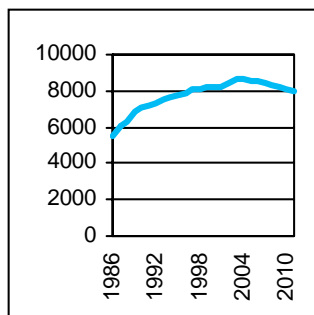
bostadsbeståndets ålder
age of dwelling stock

Huoneistotyytit



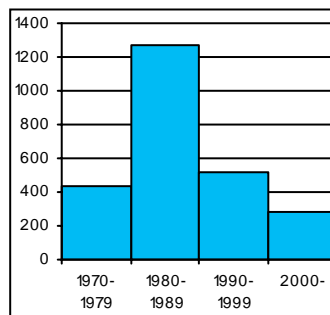
lägenhetstyper
types of dwellings

Väestö



befolkning
population

Asuntotuotanto



bostadsproduktion
housing production

ALUESUHDELUKUJA

1.1.2003

Lokala tätheter Area ratios

Asukkaita/km2:	976
Työpaikkoja/km2:	100
Kerrosala/ha:	415

IKÄRAKENNE

1.1.2003

Ålderstrukturen Age structure

Ikäryhmä	Henkilöitä	Prosentti
0-6v:	840	9,6
7-15v:	1 465	16,8
16-18v:	407	4,7
19-24v:	507	5,8
25-39v:	1 457	16,7
40-64v:	3 459	39,6
65+ v:	598	6,8

PERHEET JA ASUNTOKUNNAT

1.1.2003

Familjer och bostadshushåll

Families and households

Asuntokuntien lkm:	3 053
Asuntokuntien keskipakko:	2,86
1-hengen asuntokuntia:	433
Perheiden lkm:	2 602
Lapsiperheiden lkm:	1 389
Perheiden keskipakko:	3,13

KOULUTUSASTE

31.12.2001

Utbildningsgrad Level of education

15v täytt lkm:	6 332	%
Enint perusaste:	1 827	28,9
Keskiaste:	1 636	25,8
Alin korkea-aste:	1 046	16,5
Korkeakoulututkinto:	1 823	28,8
Lukiota käyvät ja osuus 16-18v:	380	85,4

TULOTASO

2001

Inkomster Income

Tulot/asukas €:	23 197
Tulot/työvoima € (2000):	37 340
Tulot/asuntokunta €:	66 876

ASUMISOLOT

31.12.2001

Boende Housing

Asuntojen keskipakko m2:	95,4
Asumisvälijyys m2/asukas:	33,3
Asumistiheys huonetta/hen	1,32

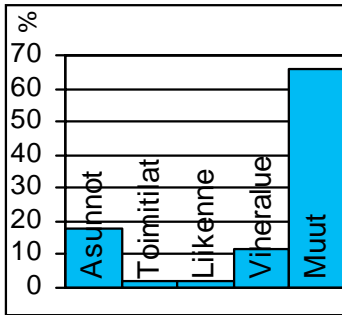
ASUNNOT

31.12.2001

Bostäder Dwellings

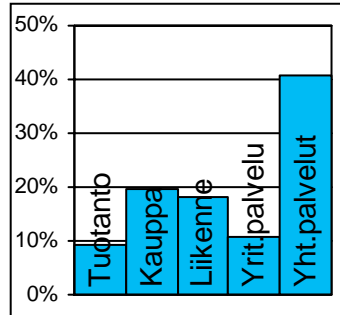
Asuntoja yhteensä:	2 997	%
Pientaloasuntoja:	2 795	93,3
Vuokra-asuntoja:	338	11,3
Aravavuokra-asuntoja:	186	6,2

Maankäyttö



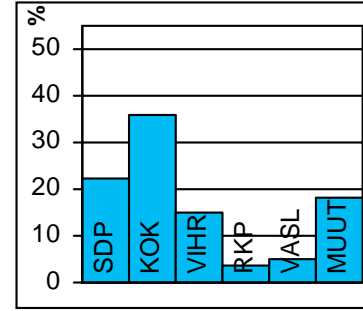
markanvändning
land use

Työpaikat



jobb
jobs

Eduskuntavaalit



riksdagsval
parlament elections

TOIMITILARAKENNUKSET 1.1.2003

Verksamhetslokaler Business premises	kerrosala 1000 m2	%
Toimitilarakennukset yhteensä:	52	
Liikerakennukset:	4	7,0
Julkiset rakennukset:	26	50,2
Teollisuus- ja varastorakennukset:	2	3,6
Muut rakennukset:	21	39,3

LASTEN PÄIVÄHOITO 2002

Barn dagvård Child day care	lkm	/100 lasta
Päiväkoteja:	8	
Lapsia päiväkotihoidossa yhteensä:	378	
1-6v kokopäivähoidossa:	342	45,9
3-6v osapäivähoidossa:	28	8
7-8v osapäivähoidossa:	4	1,3
Kunnallinen perhepäivähoito:		
Lapsia perhepäivähoidossa yhteensä:	63	
1-6v kokopäivähoidossa:	56	5,1
3-6v osapäivähoidossa:	0	1,8
7-8v osapäivähoidossa:	3	1,3
Lapsia koti/yks.hoidon tuen piirissä:	253	

KOULUT 2003

Skolor Schools	kouluja	oppilaita
Suomenkielinen ala-aste:	3	958
Suomenkielinen yläaste:	0	0
Ruotsinkielinen ala-aste:	0	0
Ruotsinkielinen yläaste:	0	0
Lukio:	0	0
Erikoiskoulut:	0	0

KUNNALLISET TERVEYSPALVELUT 2002

Kommunal hälsovård Municipal health care	lkm	/asukas
Avohoitokäynnit yhteensä:	48 969	5,7
Perusterveydenhuolto:	40 376	4,7
Erikoissairaanhoito:	8 593	1

SOSIAALIPALVELUT 2002

Socialservice Social welfare	lkm	/1000
Toimeentulotuen saajia:	239	27,4
Lastensuojelun asiakkaita, 0-17v:	58	22,6
Perheneuvoloiden asiakkaat, 0-17v:	41	16

PALVELUPISTEET 2003

Service ställen Service places	lkm
Kirjasto:	1
Terveysasema:	1
Koulut:	3
Päiväkodit:	9
Leikki puisto:	2
Uimahalli:	0
Muu sisäliikuntatila:	2
Urheilukenttä:	0
Kirkko:	1
Posti:	1
KELA:n toimisto:	0
Apteekki:	0
Alko:	0
Päivittäistavarakaupat:	6
Muut vähittäiskaupat:	11
Ravintolat ja kahvilat:	2

ULKOILU 2002

Uterekreation Outdoor recreation	
Puistoa, ha:	27
Metsää, ha:	616
Uimaranta, kpl:	0

LIIKENNE 2000-02

Trafic Traffic	
Jalankulkuonnettomuuksia keskim/vuosi:	0



Helsingin pitäjään kuuluneesta Oulunkylästä lohkottiin tontteja huviloiksi jo 1800-luvulla kaupungin virkamiesperheille. Aseman valmistuttua 1881 asunnot muuttuivat nopeasti ympärivuotisiksi. Vuonna 1921 Oulunkylästä tuli itsenäinen kunta. Huvilarakentaminen tuotti monipuolista ympäristöä, jossa nikkarityyli ja Terijoelta siirretyt huvilat vaihtelivat. Värikkäässä yhdyskunnassa asui paljon taiteilijoita. Vuoden 1946 alueliitoksen jälkeen kunta kaavoitettiin pääasiassa omakotialueiksi ja väljiksi kerrostalokortteleiksi. 1970-luvulla nousi Mestarintien pohjoispuolelle ajalleen tyypillinen Patolan kerrostaloalue. 1980-luvun lopulla rakennettiin Oulunkylään paljon, tyhjät tontit etenkin Veräjämäen osa-alueella täyttyivät suurista omakoti- ja rivitaloista. Uusin asuntoalue on 1990-luvulla valmistunut Veräjälakso, Oulunkylän siirtolapuutarhaan rajoittuva noin 1 500 asukkaan kerrostaloalue.

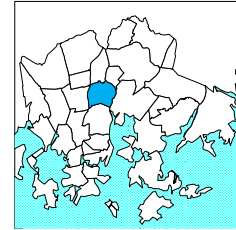
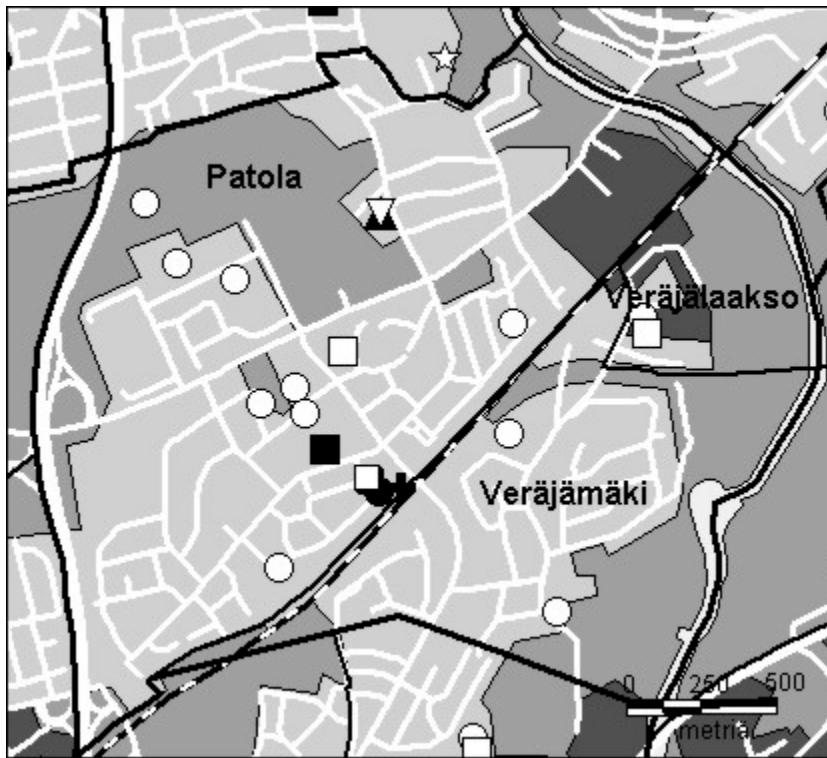
Väestön koulutus- ja tulotaso on varsin lähellä kaupungin keskiarvoa. Oulunkylässä sijaitsee Helsingin suurin vanhainkoti, Kustaankartano. Vantaanjoki rantapuistoineen ja ulkoilureitteineen sekä Pikkukosken uimaranta ovat tärkeimmät virkistysalueet Oulunkylässä. Urheilupuistossa voidaan luistella jo lokakuussa tekojääkentällä, joka oli ensimmäinen Helsingissä.

ÅGDELBY distrikt. Redan på 1800-talet uppstod en varierad villabebyggelse i Åggelby. En del av dessa småhus står ännu kvar mellan höghusvartereren. Mot slutet av 1980-talet byggdes mycket i Åggelby, i synnerhet de tomma tomterna i Grindsbacka fylldes med stora villor och radhus. Gustafgård Åldringshem ligger i Åggelby. Strandparkerna och friluftsstråken vid Vanda å är de viktigaste rekreationsområdena i Åggelby. I idrotsparken ligger bl. a. en av Helsingfors två konstisbanor. I Grinddal, intill koloniträdgården, har nyligen ett höghusområde för 1 500 invånare blivit färdigt.

A varied villa settlement came about in OULUNKYLÄ already in the 19th century. Some of the old houses still stand among the modern blocks of flats. In the late 1980s, construction was lively in Oulunkylä, and the empty grounds in Veräjämäki especially were filled with detached and terraced houses.

Kustaankartano nursing home lies in the district.

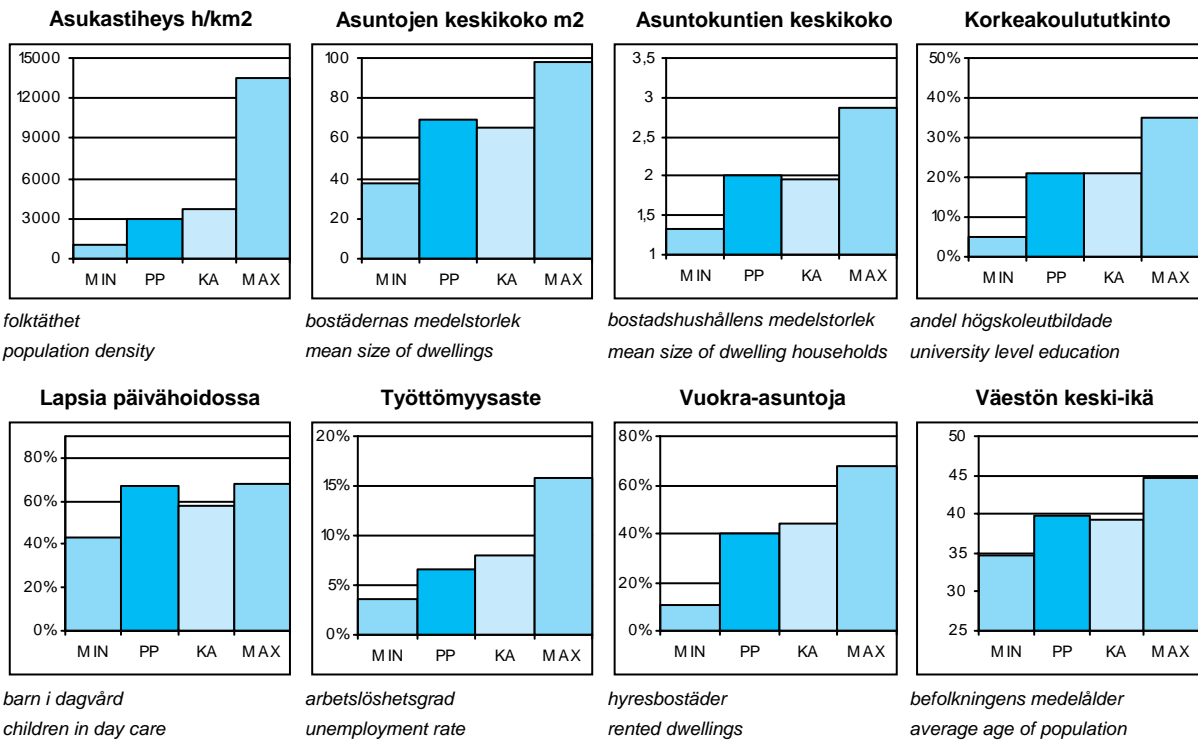
The forests and parks along Vantaanjoki river form the most important recreational zone in the area. Oulunkylä sports park is home to one of Helsinki's two bandy-size artificial skating rinks. In Veräjälakso, next to the allotment garden, a new housing estate for 1 500 inhabitants has recently been completed.



- Kirjasto
- Koulu, ala-aste
- ◇ Erikois- ja yksityiskoulu
- ▽ Koulu, lukio
- ▲ Koulu, ylä-aste
- ★ Kulttuurikeskus
- Leikkipuisto
- Nuorisotila
- Päiväkot
- ⊠ Terveystila
- Terveystila
- ◆ Yhteinen väestösuoja
- ☆ Yleinen väestösuoja

© Copyright Helsingin kaupunki, Kaupunkimittausosasto 036§/2003

© Genimap Oy, Lupa L5475/03



PP = Peruspiirin arvo
KA = Kaupungin peruspiirien keskiarvo

MIN = Peruspiirien pienin arvo
MAX = Peruspiirien suurin arvo

404 Oulunkylän peruspiiri

OSA-ALUEET 1.1.2003 (Työpaikat 2000)

Delområden Sub-District

Osa-alue:	Maapinta-ala km2:	Asukkaat:	Työpaikat:
284 Patola	2,98	9197	4360
285 Veräjämäki	1,20	3009	567
287 Veräjälakso	0,33	1469	53
Yhteensä:	4,51	13675	4980

ÄIDINKIELI JA KANSALAISSUUS

1.1.2003

Modersmål och nationalitet Mother tongue and nationality

Suomenkieliset:	12 610	92,2 %
Ruotsinkieliset:	565	4,1
Muun kieliset:	500	3,7
Ulkomaalaiset:	409	3,0
Ulkomaalaistaustaiset:	645	4,7
H:gissä syntyneitä:	6 142	44,9

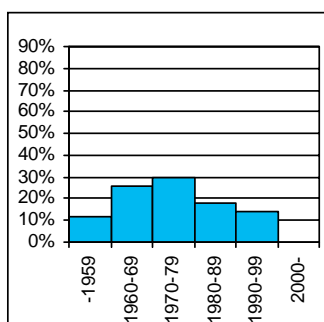
VÄESTÖNMUUTOKSET

2002

Befolkningsförändringar Vital statistics

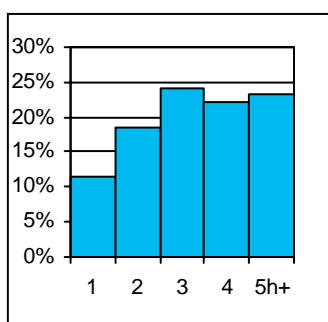
Syntyneet lkm:	127	9,2 / 1000 as.
Kuolleet lkm:	115	8,3
Muutto alueelle lkm:	1 775	128,7
Muutto alueelta lkm:	1 996	144,7

Asuntokannan ikä



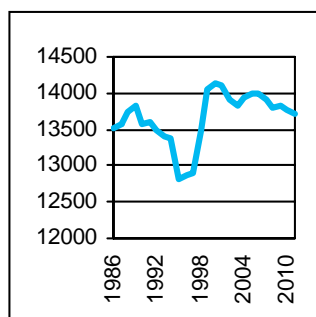
bostadsbeståndets ålder
age of dwelling stock

Huoneistotyytit



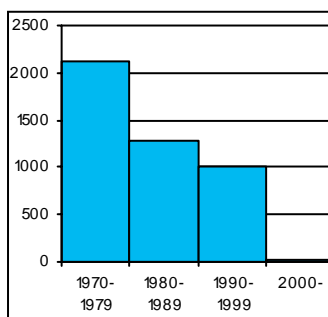
lägenhetstyper
types of dwellings

Väestö



befolkning
population

Asuntotuotanto



bostadsproduktion
housing production

ALUESUHDELUKUJA

1.1.2003

Lokala tätheter Area ratios

Asukkaita/km2:	3 032
Työpaikkoja/km2:	984
Kerrosala/ha:	1 829

IKÄRAKENNE

1.1.2003

Ålderstrukturen Age structure

Ikäryhmä	Lukumäärä	Prosentti
0-6v:	954	7
7-15v:	1 394	10,2
16-18v:	435	3,2
19-24v:	1 064	7,8
25-39v:	2 977	21,8
40-64v:	4 797	35,1
65+ v:	2 054	15

PERHEET JA ASUNTOKUNNAT

1.1.2003

Familjer och bostadshushåll

Families and households

Asuntokuntien lkm:	6 788
Asuntokuntien keskipakko:	2
1-hengen asuntokuntia:	2 929
Perheiden lkm:	3 679
Lapsiperheiden lkm:	1 530
Perheiden keskipakko:	2,73

KOULUTUSASTE

31.12.2001

Utbildningsgrad Level of education

15v täytt lkm:	12 233	%
Enint perusaste:	4 267	34,9
Keskiaste:	3 715	30,4
Alin korkea-aste:	1 673	13,7
Korkeakoulututkinto:	2 578	21,1
Lukiota käyvät ja osuus16-18v:	348	71,8

TULOTASO

2001

Inkomster Income

Tulot/asukas €:	20 908
Tulot/työvoima € (2000):	29 791
Tulot/asuntokunta €:	42 659

ASUMISOLOT

31.12.2001

Boende Housing

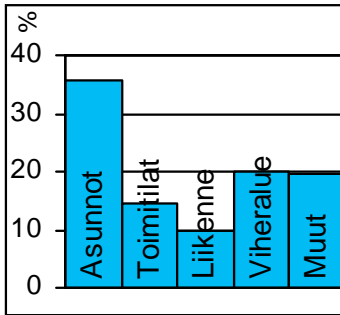
Asuntojen keskipakko m2:	69,8
Asumisväljyys m2/asukas:	34,5
Asumistiheys huonetta/hen	1,35

ASUNNOT

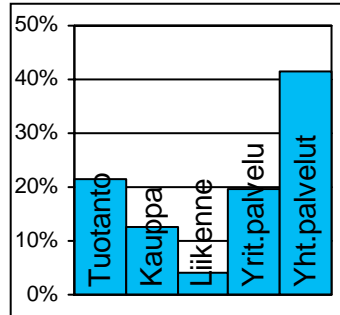
31.12.2001

Bostäder Dwellings

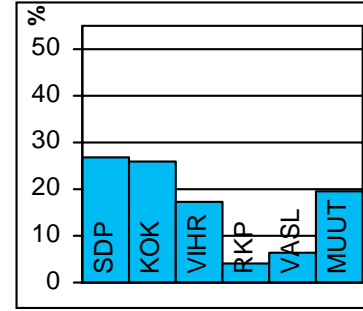
Asuntotyyppi	Lukumäärä	Prosentti
Asuntoja yhteensä:	7 080	%
Pientaloasuntoja:	1 490	21,0
Vuokra-asuntoja:	2 867	40,5
Aravavuokra-asuntoja:	1 114	15,7

Maankäyttö

markanvändning
land use

Työpaikat

jobb
jobs

Eduskuntavaalit

riksdagsval
parlament elections

TOIMITILARAKENNUKSET 1.1.2003

Verksamhetslokaler Business premises	kerrosala 1000 m2	%
Toimitilarakennukset yhteensä:	231	
Liikerakennukset:	94	40,6
Julkiset rakennukset:	97	42,0
Teollisuus- ja varistorakennukset:	30	12,8
Muut rakennukset:	11	4,6

LASTEN PÄIVÄHOITO 2002

Barn dagvård Child day care	lkm	/100 lasta
Päiväkoteja:	13	
Lapsia päiväkotihoidossa yhteensä:	646	
1-6v kokopäivähoidossa:	596	40,8
3-6v osapäivähoidossa:	32	5
7-8v osapäivähoidossa:	12	3,2
Kunnallinen perhepäivähoito:		
Lapsia perhepäivähoidossa yhteensä:	69	
1-6v kokopäivähoidossa:	67	6,4
3-6v osapäivähoidossa:	1	0,2
7-8v osapäivähoidossa:	1	0,6
Lapsia koti/yks.hoidon tuen piirissä:	254	

KOULUT 2003

Skolor Schools	kouluja	oppilaita
Suomenkielinen ala-aste:	2	736
Suomenkielinen yläaste:	1	450
Ruotsinkielinen ala-aste:	0	0
Ruotsinkielinen yläaste:	0	0
Lukio:	1	360
Erikoiskoulut:	0	0

KUNNALLISET TERVEYSPALVELUT 2002

Kommunal hälsovård Municipal health care	lkm	/asukas
Avohoitokäynnit yhteensä:	90 896	6,6
Perusterveydenhuolto:	69 827	5,1
Erikoissairaanhoito:	21 069	1,5

SOSIAALIPALVELUT 2002

Socialservice Social welfare	lkm	/1000
Toimeentulotuen saajia:	1 429	104,5
Lastensuojelun asiakkaita, 0-17v:	237	90,4
Perheneuvoloiden asiakkaat, 0-17v:	57	21,7

PALVELUPISTEET 2003

Service ställen Service places	lkm
Kirjasto:	1
Terveysasema:	1
Koulut:	3
Päiväkodit:	11
Leikki puisto:	1
Uimahalli:	0
Muu sisäliikuntatila:	8
Urheilukenttä:	1
Kirkko:	2
Posti:	1
KELA:n toimisto:	0
Apteekki:	1
Alko:	0
Päivittäistavarakaupat:	7
Muut vähittäiskaupat:	31
Ravintolat ja kahvilat:	13

ULKOILU 2002

Uterekreation Outdoor recreation	lkm
Puistoa, ha:	17
Metsää, ha:	98
Uimaranta, kpl:	1

LIIKENNE 2000-02

Trafic Traffic	keskim/vuosi
Jalankulkuonnettomuuksia	1,7



Pakilan itäosa ja Tuomarinkartano muodostavat asukasluvultaan Helsingin pienimmän peruspiirin, vajaat 3500 asukasta. Suurin osa heistä asuu Itä-Pakilan osa-alueella, joka kuuluu samaan aikaan rakennettuun pientalovyöhykkeeseen kuin Länsi-Pakila ja Paloheinän eteläosa. Helsinkiin liittämisen jälkeen vuonna 1946 Pakila osoitettiin omakotialueeksi, jossa rakentamisen tuli tapahtua kaupungin hyväksymien tyyppiirustusten mukaan, ja sen vuoksi alueella on edelleen yhtenäinen leima. Itä-Pakila rajautuu Vantaanjokeen, jonka rannalla on siirtolapuutarha.

Itä-Pakilassa asuu muiden Pohjois-Helsingin pientaloalueiden tapaan paljon lapsiperheitä ja asukkaat ovat keskimääräistä parempituloisia.

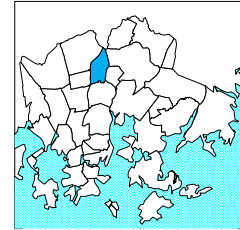
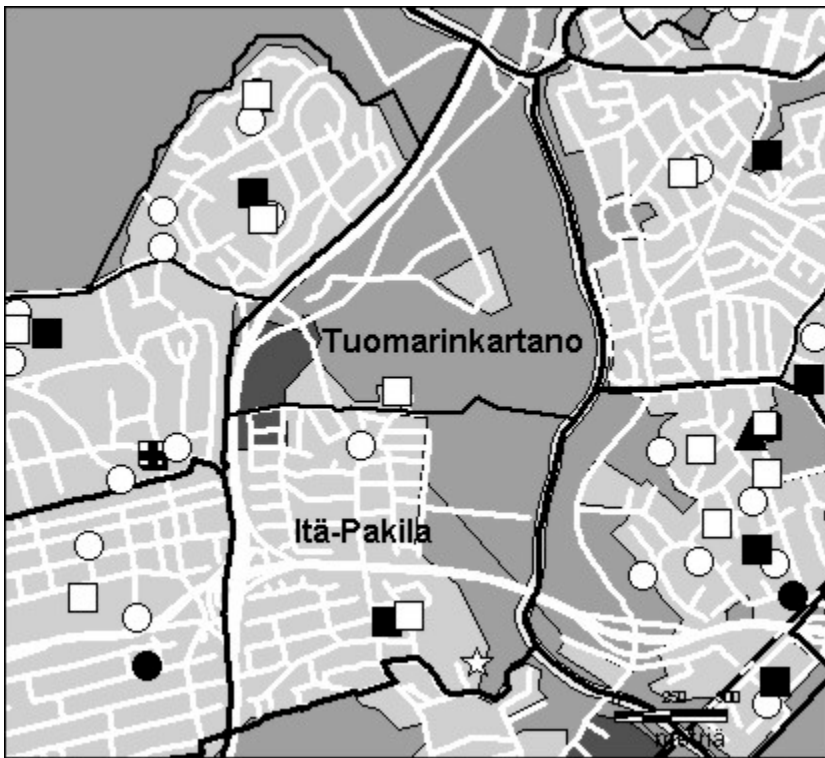
Tuomarinkartanon osa-alueella on Tuomarinkylän kartano, joka kuuluu nykyisin Helsingin kaupunginmuseoon, ja kaupunki viljelee sen maita. Kartanon poikkeuksellisen komeaa kustavilaiselle ajalle tyypillistä rakennusryhmää ympäröi 1800-luvun alussa suunniteltu puisto. Kartanon toimii nykyisin paitsi museona myös helsinkiläisten ratsastusharrastuksen keskuksena.

ÖSTRA BAGGBÖLE distrikt. Baggböles östra del och Domargård bildar Helsingfors till invånarantalet minsta distrikt, med bara 3 500 invånare. Största delen av dem bor i Östra Baggböle, som byggdes ut enhetlig på 1940-50-talet. Östra Baggböle avgränsas av Vanda å, och på stranden ligger en koloniträdgård.

I delområdet Domargård ligger Domarby Gård, som nuförtiden tillhör Helsingfors stadsmuseum, och vars mark staden odlar. Herrgårdens ståtliga gustavianska byggnader omges av en park som anlagts i början av 1800-talet. Gården är förutom museum också ett centrum för ridsporten i Helsingfors

ITÄ-PAKILA. In terms of the population, Eastern Pakila and Tuomarinkartano form the smallest district, with only 3 500 inhabitants. Most live in Itä-Pakila (Eastern Pakila) which was built in the 1940-50s. Itä-Pakila borders on Vantaanjoki river, with an allotment garden on the banks.

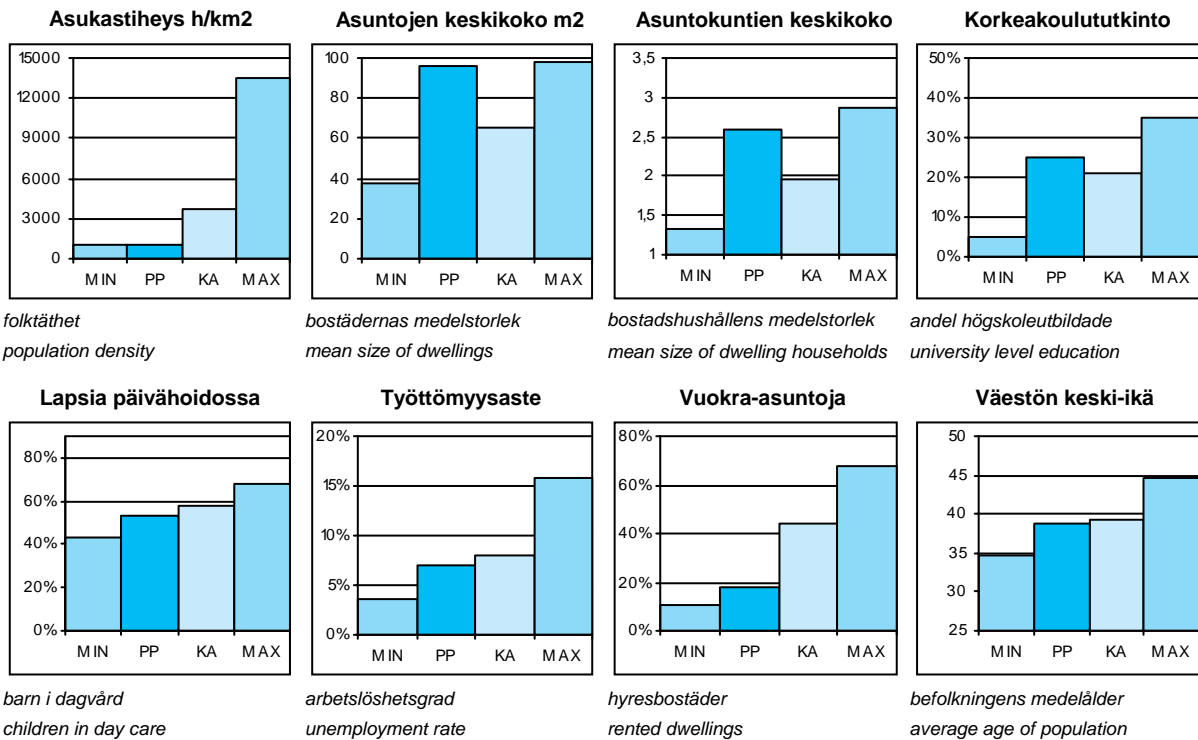
Tuomarinkylän Kartano manor (orig. Domarby Gård) is situated in the sub-area of Tuomarinkartano. The manor now belongs to Helsinki City Museum, and the city cultivates its fields. The stately buildings in late 18th century Gustavian style are surrounded by a park designed in the early 19th century. Nowadays the manor serves not only as a museum but as a centre for horse riding in Helsinki.



- Kirjasto
- Koulu, ala-aste
- ◇ Erikois- ja yksityiskoulu
- ▽ Koulu, lukio
- ▲ Koulu, ylä-aste
- ★ Kulttuurikeskus
- Leikki- ja nuorisotila
- Nuorisotila
- Päiväkoti
- ⊕ Terveystila
- Terveystila
- ◆ Yhteinen väestösuoja
- ☆ Yleinen väestösuoja

© Copyright Helsingin kaupunki, Kaupunkimittausosasto 036§/2003

© Genimap Oy, Lupa L5475/03



PP = Peruspiirin arvo
KA = Kaupungin peruspiirien keskiarvo

MIN = Peruspiirien pienin arvo
MAX = Peruspiirien suurin arvo

OSA-ALUEET 1.1.2003 (Työpaikat 2000)

Delområden Sub-District

Osa-alue:	Maapinta-ala km2:	Asukkaat:	Työpaikat:
342 Itä-Pakila	1,79	3376	1329
353 Tuomarinkartano	1,61	219	258
Yhteensä:	3,4	3595	1587

ÄIDINKIELI JA KANSALAISSUUS

1.1.2003

Modersmål och nationalitet Mother tongue and nationality

Suomenkieliset:	3 373	93,8 %
Ruotsinkieliset:	143	4,0
Muun kieliset:	79	2,2
Ulkomaalaiset:	70	1,9
Ulkomaalaistaustaiset:	112	3,1
H:gissä syntyneitä:	1 860	51,7

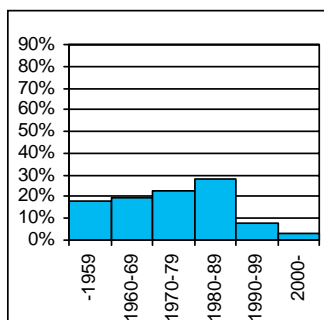
VÄESTÖNMUUTOKSET

2002

Befolkningsförändringar Vital statistics

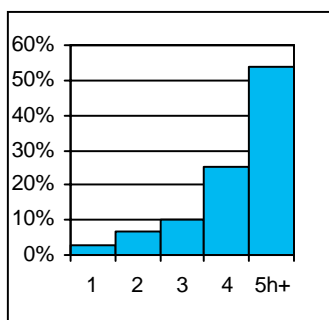
Syntyneet lkm:	30	8,4 / 1000 as.
Kuolleet lkm:	20	5,6
Muutto alueelle lkm:	477	133,1
Muutto alueelta lkm:	459	128

Asuntokannan ikä



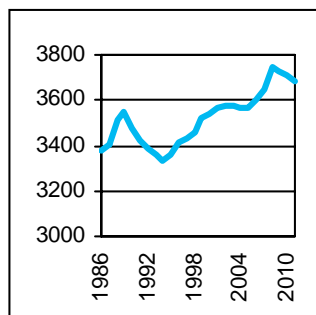
bostadsbeståndets ålder
age of dwelling stock

Huoneistotyytit



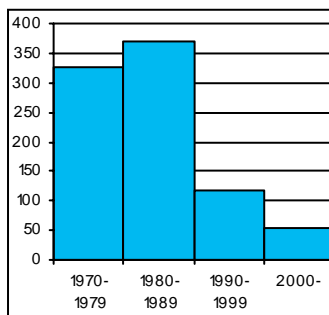
lägenhetstyper
types of dwellings

Väestö



befolkning
population

Asuntotuotanto



bostadsproduktion
housing production

ALUESUHDELUKUJA

1.1.2003

Lokala tätheter Area ratios

Asukkaita/km2:	1 057
Työpaikkoja/km2:	529
Kerrosala/ha:	664

IKÄRAKENNE

1.1.2003

Ålderstrukturen Age structure

Ikäryhmä	Lukumäärä	Prosentti
0-6v:	301	8,4
7-15v:	470	13,1
16-18v:	142	3,9
19-24v:	191	5,3
25-39v:	624	17,4
40-64v:	1 402	39
65+ v:	465	12,9

PERHEET JA ASUNTOKUNNAT

1.1.2003

Familjer och bostadshushåll

Families and households

Asuntokuntien lkm:	1 333
Asuntokuntien keskipkoko:	2,59
1-hengen asuntokuntia:	276
Perheiden lkm:	1 037
Lapsiperheiden lkm:	462
Perheiden keskipkoko:	2,91

KOULUTUSASTE

31.12.2001

Utbildningsgrad Level of education

15v täytt lkm:	2 849	%
Enint perusaste:	959	33,7
Keskiaste:	704	24,7
Alin korkea-aste:	478	16,8
Korkeakoulututkinto:	708	24,9
Lukiota käyvät ja osuus 16-18v:	123	80,4

TULOTASO

2001

Inkomster Income

Tulot/asukas €:	24 378
Tulot/työvoima € (2000):	36 123
Tulot/asuntokunta €:	63 577

ASUMISOLOT

31.12.2001

Boende Housing

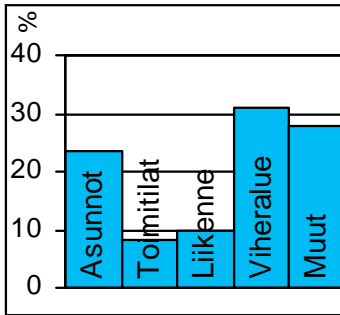
Asuntojen keskipkoko m2:	96
Asumisväljyys m2/asukas:	37
Asumistiheys huonetta/hen	1,42

ASUNNOT

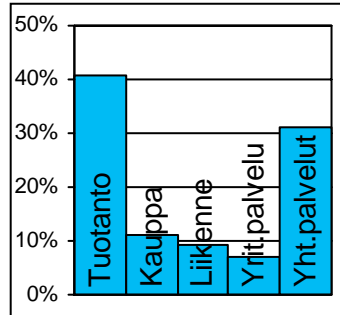
31.12.2001

Bostäder Dwellings

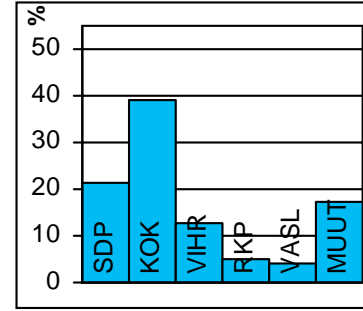
Asuntoja yhteensä:	1 362	%
Pientaloasuntoja:	1 193	87,6
Vuokra-asuntoja:	249	18,3
Aravavuokra-asuntoja:	49	3,6

Maankäyttö

markanvändning
land use

Työpaikat

jobb
jobs

Eduskuntavaalit

riksdagsval
parlament elections

TOIMITILARAKENNUKSET 1.1.2003

Verksamhetslokaler Business premises	kerrosala 1000 m2	%
Toimitilarakennukset yhteensä:	68	
Liikerakennukset:	5	7,7
Julkiset rakennukset:	22	32,4
Teollisuus- ja varastorakennukset:	25	37,5
Muut rakennukset:	15	22,3

LASTEN PÄIVÄHOITO 2002

Barn dagvård Child day care	lkm	/100 lasta
Päiväkoteja:	4	
Lapsia päiväkotihoidossa yhteensä:	155	
1-6v kokopäivähoidossa:	128	36,2
3-6v osapäivähoidossa:	17	7,4
7-8v osapäivähoidossa:	10	1
Kunnallinen perhepäivähoito:		
Lapsia perhepäivähoidossa yhteensä:	15	
1-6v kokopäivähoidossa:	15	3,7
3-6v osapäivähoidossa:	0	0
7-8v osapäivähoidossa:	0	0
Lapsia koti/yks.hoidon tuen piirissä:	80	

KOULUT 2003

Skolor Schools	kouluja	oppilaita
Suomenkielinen ala-aste:	1	205
Suomenkielinen yläaste:	1	100
Ruotsinkielinen ala-aste:	0	0
Ruotsinkielinen yläaste:	0	0
Lukio:	0	0
Erikoiskoulut:	0	0

KUNNALLISET TERVEYSPALVELUT 2002

Kommunal hälsovård Municipal health care	lkm	/asukas
Avohoitokäynnit yhteensä:	19 155	5,3
Perusterveydenhuolto:	14 612	4,1
Erikoissairaanhoito:	4 543	1,3

SOSIAALIPALVELUT 2002

Socialservice Social welfare	lkm	/1000
Toimeentulotuen saajia:	240	66,8
Lastensuojelun asiakkaita, 0-17v:	72	82,8
Perheneuvoloiden asiakkaat, 0-17v:	15	17,2

PALVELUPISTEET 2003

Service ställen Service places	lkm
Kirjasto:	0
Terveysasema:	0
Koulut:	2
Päiväkodit:	2
Leikki puisto:	0
Uimahalli:	0
Muu sisäliikuntatila:	4
Urheilukenttä:	0
Kirkko:	0
Posti:	0
KELA:n toimisto:	0
Apteekki:	0
Alko:	0
Päivittäistavarakaupat:	1
Muut vähittäiskaupat:	7
Ravintolat ja kahvilat:	4

ULKOILU 2002

Uterekreation Outdoor recreation	
Puistoa, ha:	17
Metsää, ha:	147
Uimaranta, kpl:	1


LIIKENNE 2000-02

Trafic Traffic	
Jalankulkuonnettomuuksia keskim/vuosi:	0,3

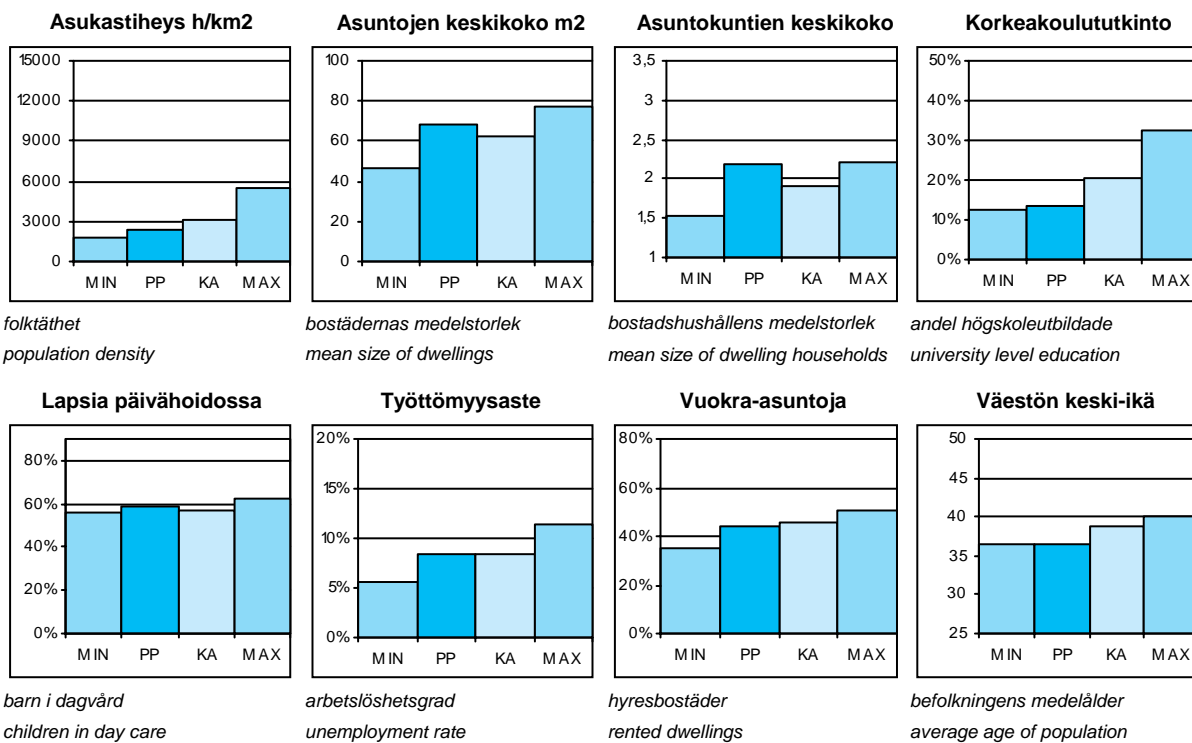


Peruspiirit:

- 501 Latokartano – Ladugården
- 502 Pukinmäki – Bocksbacka
- 503 Malmi – Malm
- 504 Suutarila – Skomakarböle
- 505 Puistola - Parkstad
- 506 Jakomäki – Jakobacka



© Copyright Helsingin kaupunki, Kaupunkimittausosasto 041/2003



PP = Suurpiirin arvo
KA = Suurpiirien keskiarvo

MIN = Suurpiirien pienin arvo
MAX = Suurpiirien suurin arvo

5 Koillinen suurpiiri

Peruspiirit 1.1.2003 (Työpaikat 31.12.2000)

Distrikt District

Peruspiiri:	Maapinta-ala km2:	Asukkaat:	Työpaikat:
501 Latokartanon peruspiiri	10,10	15227	3668
502 Pukinmäen peruspiiri	1,91	8791	1724
503 Malmin peruspiiri	11,15	26545	12292
504 Suutarilan peruspiiri	4,12	11664	1961
505 Puistolan peruspiiri	7,30	18628	4053
506 Jakomäen peruspiiri	1,92	5800	602
Yhteensä:	36,5	86655	24300

ÄIDINKIELI JA KANSALAISSUUS

1.1.2003

Modersmål och nationalitet Mother tongue and nationality

Suomenkieliset:	78 760	90,9 %
Ruotsinkieliset:	2 234	2,6
Muun kieliset:	5 661	6,5
Ulkomaalaiset:	4 608	5,3
Ulkomaalaistaustaiset:	6 343	7,3
H:gissä syntyneitä:	40 649	46,9

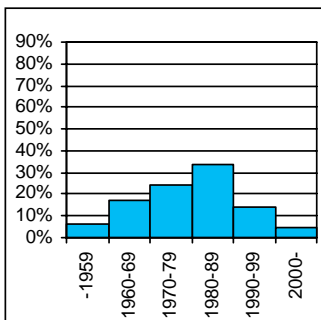
VÄESTÖNMUUTOKSET

2002

Befolkningsförändringar Vital statistics

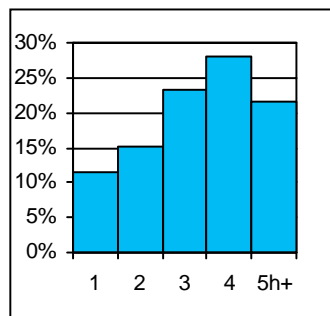
Syntyneet lkm:	1 073	12,4 / 1000 as.
Kuolleet lkm:	500	5,8
Muutto alueelle lkm:	11 608	134,4
Muutto alueelta lkm:	11 399	132

Asuntokannan ikä



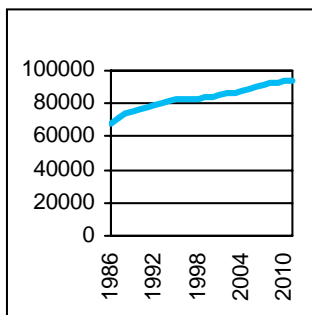
bostadsbeståndets ålder
age of dwelling stock

Huoneistotyytit



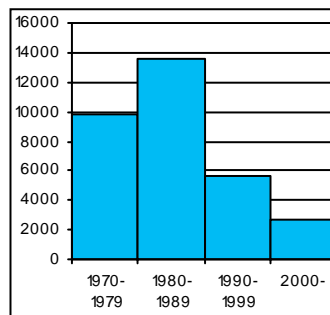
lägenhetstyper
types of dwellings

Väestö



befolkning
population

Asuntotuotanto



bostadsproduktion
housing production

ALUESUHDELUKUJA

1.1.2003

Lokala tätheter Area ratios

Asukkaita/km2:	2 348
Työpaikkoja/km2:	659
Kerrosala/ha:	1 388

IKÄRAKENNE

1.1.2003

Ålderstrukturen Age structure

Ikäryhmä	Henkilöitä	%
0-6v:	7 552	8,7
7-15v:	10 507	12,1
16-18v:	3 227	3,7
19-24v:	7 056	8,1
25-39v:	18 812	21,7
40-64v:	30 269	34,9
65+ v:	9 232	10,7

PERHEET JA ASUNTOKUNNAT

1.1.2003

Familjer och bostadshushåll

Families and households

Asuntokuntien lkm:	39 353
Asuntokuntien keskikoko:	2,19
1-hengen asuntokuntia:	14 368
Perheiden lkm:	24 016
Lapsiperheiden lkm:	11 511
Perheiden keskikoko:	2,85

KOULUTUSASTE

31.12.2001

Utbildningsgrad Level of education

15v täytt lkm:	69 145	%
Enint perusaste:	27 373	39,6
Keskiaste:	23 526	34
Alin korkea-aste:	8 909	12,9
Korkeakoulututkinto:	9 337	13,5
Lukiota käyvät ja osuus 16-18v:	1 972	60,5

TULOTASO

2001

Inkomster Income

Tulot/asukas €:	16 921
Tulot/työvoima € (2000):	25 876
Tulot/asuntokunta €:	37 535

ASUMISOLOT

31.12.2001

Boende Housing

Asuntojen keskikoko m2:	68,5
Asumisväljyys m2/asukas:	31,1
Asumistiheys huonetta/hen	1,22

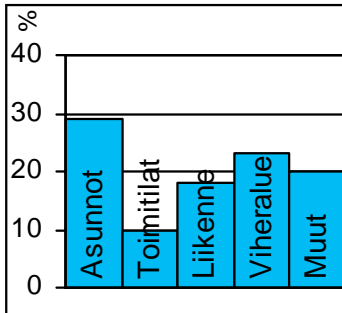
ASUNNOT

31.12.2001

Bostäder Dwellings

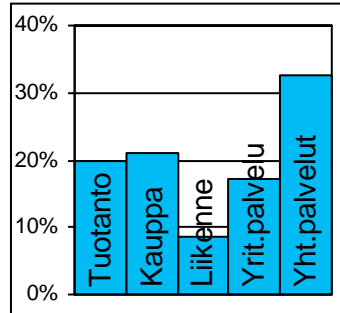
Asuntojen tyyppi	Lukumäärä	%
Asuntoja yhteensä:	40 101	
Pientaloasuntoja:	12 164	30,3
Vuokra-asuntoja:	17 573	43,8
Aravavuokra-asuntoja:	11 962	29,8

Maankäyttö



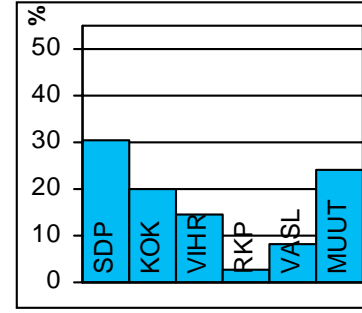
markanvändning
land use

Työpaikat



jobb
jobs

Eduskuntavaalit



riksdagsval
parlament elections

TOIMITILARAKENNUKSET 1.1.2003

Verksamhetslokaler Business premises	kerrosala 1000 m2	%
Toimitilarakennukset yhteensä:	1 649	
Liikerakennukset:	268	16,2
Julkiset rakennukset:	407	24,7
Teollisuus- ja varastorakennukset:	712	43,2
Muut rakennukset:	263	16,0

LASTEN PÄIVÄHOITO 2002

Barn dagvård Child day care	lkm	/100 lasta
Päiväkoteja:	72	
Lapsia päiväkotihoidossa yhteensä:	4 036	
1-6v kokopäivähoidossa:	3 441	45,3
3-6v osapäivähoidossa:	360	8,3
7-8v osapäivähoidossa:	136	6
Kunnallinen perhepäivähoito:		
Lapsia perhepäivähoidossa yhteensä:	492	
1-6v kokopäivähoidossa:	446	5,9
3-6v osapäivähoidossa:	8	0,2
7-8v osapäivähoidossa:	24	1,1
Lapsia koti/yks.hoidon tuen piirissä:	2 054	

KOULUT 2003

Skolor Schools	kouluja	oppilaita
Suomenkielinen ala-aste:	18	6 953
Suomenkielinen yläaste:	9	3 120
Ruotsinkielinen ala-aste:	1	133
Ruotsinkielinen yläaste:	0	0
Lukio:	5	1 238
Erikoiskoulut:	1	223

KUNNALLISET TERVEYSPALVELUT 2002

Kommunal hälsovård Municipal health care	lkm	/asukas
Avohoitokäynnit yhteensä:	609 879	7,1
Perusterveydenhuolto:	490 625	5,7
Erikoissairaanhoido:	119 254	1,4

SOSIAALIPALVELUT 2002

Socialservice Social welfare	lkm	/1000
Toimeentulotuen saajia:	9 833	113,8
Lastensuojelun asiakkaita, 0-17v:	1 420	70,2
Perheneuvoloiden asiakkaat, 0-17v:	362	17,9

PALVELUPISTEET 2003

Service ställen Service places	lkm
Kirjasto:	8
Terveysasema:	7
Koulut:	34
Päiväkodit:	64
Leikkipuisto:	16
Uimahalli:	3
Muu sisäliikuntatila:	53
Urheilukenttä:	6
Kirkko:	5
Posti:	7
KELA:n toimisto:	1
Apteekki:	9
Alko:	1
Päivittäistavarakaupat:	33
Muut vähittäiskaupat:	234
Ravintolat ja kahvilat:	123

ULKOILU 2002

Uterekreation Outdoor recreation	
Puistoa, ha:	187
Metsää, ha:	709
Uimaranta, kpl:	2

LIIKENNE 2000-02

Trafic Traffic	
Jalankulkuonnettomuuksia keskim/vuosi:	11,7



Latokartano on saanut nimensä 1550-luvulla perustetusta Viikin Latokartanon tilasta, joka on nykyisin Helsingin yliopiston koetilana. Maatalous-metsätieteellisen tiedekunnan laitokset on rakennettu sen yhteyteen. Vanhankaupungin lahden luonnonsuojelualue on kansainvälisesti merkittävä lintujen pesimäalue.

Viikinmäki ja Latokartano ovat Helsingin tärkeimpiä uudisrakennuskohteita. Viikin tiedepuisto täydentyy Helsingin yliopiston eläinsairaalalla ja bioteknologiaan painottuvalla yrityspuistolla. Suunnittelun tärkeänä lähtökohtana on alueen kulttuurimaiseman ja luonnonsuojelualueen säilyttäminen. Latokartanoon rakennetaan noin 10 000 asukkaan asuinalueita. Ekologisella koerakentamisalueella asuntorakentaminen alkoi vuodenvaihteessa 1998/99.

Viikinmäen tuleva 3 500 asukkaan maastollisiin erityisolosuhteisiin sopeutuva, omaleimaisista osa-alueista muodostuva asuinalue sijoittuu Viikinmäen keskuspuhdistamon maanalaisten osien päälle ja Viikinmäen ampumaradan alueelle. Vantaanjoen ranta-alueet kaavoitetaan puistoalueeksi.

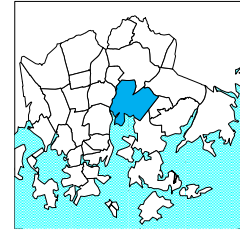
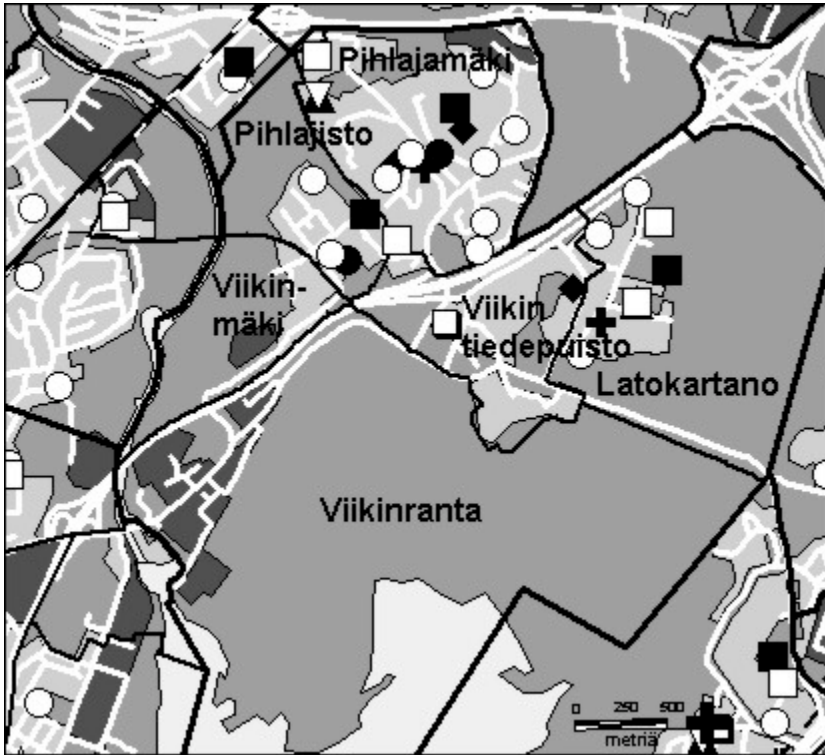
Viikinrannan Vanhankaupunginkosken IVO:n teollisuusalue on muuttumassa asuntoalueeksi. Arvokkaat rakennukset säilytetään, niille etsitään uusi käyttö ja tuleva uusi rakentaminen sopeutetaan arvokkaaseen ympäristöön

Pihlajamäki on ensimmäinen suomalainen täyselementtitekniikalla rakennettu lähiö. Valkoisena, korkealle kallioiseen luontoon sijoittuvana se näkyy kauas. Aluetta on myöhemmin täydennetty: 1970-luvun alussa rakennettiin Pihlajiston kerrostaloalue, jossa asuu kolme tuhatta asukasta.

LADUGÅRDENS distrikt. Gården Ladugård, efterkomling till gamla Viks gård från 1550-talet, är nuförtiden provgård för Helsingfors universitetet. I dess närhet finns agrikultur-forstvetenskapliga fakultens institutioner. Naturskyddsområdet vid Gammelstadsfjärden är ett berömt häckningsområde. Viksbacka och Ladugård hör till de viktigaste byggprojekte i Helsingfors just nu. Byggandet av vetenskapsparken i Vik har inletts. Området kommer att inrymma universitetslokaler, forskningsanstalter, produktutvecklingsenheter för industrin, service och bostäder för 10 000 invånare. De första höghusen i trä är redan färdiga.

Viksbacka bostadsområde med ca. 3 500 invånare kommer att ligga ovanför centralrenningsverkets underjordiska anläggningar. Stranden vid Vanda å skall bli park.

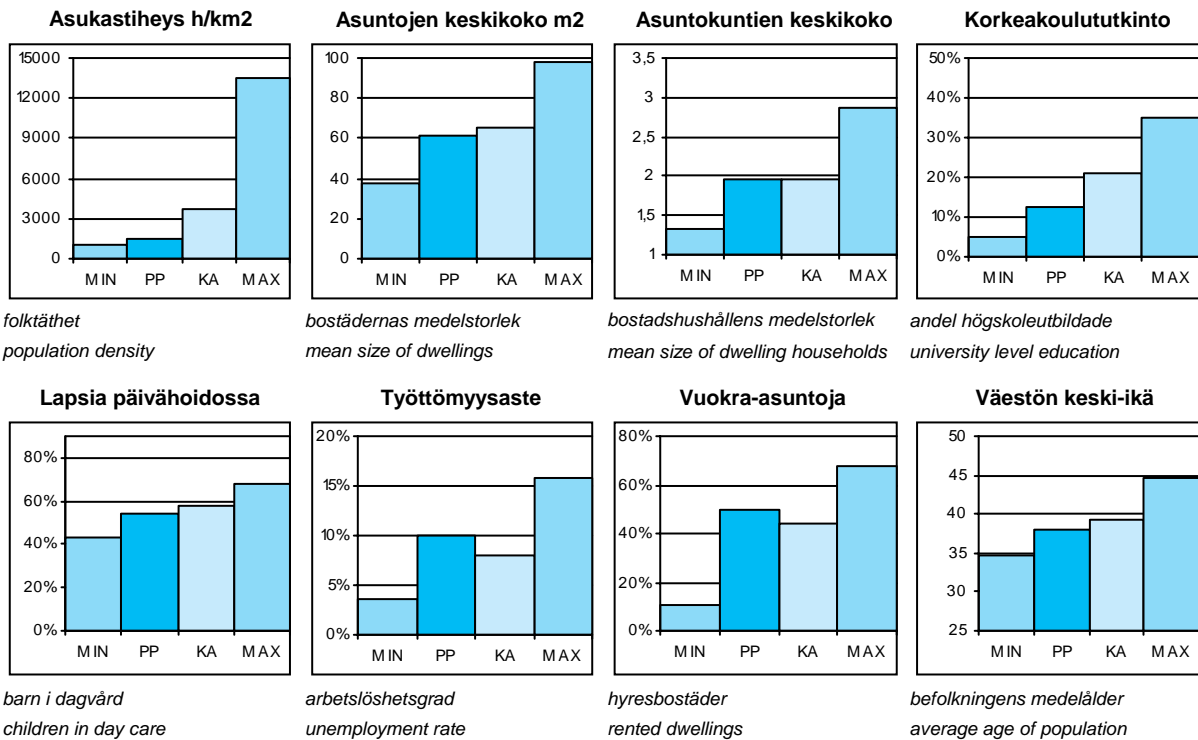
Latokartano farm in
LATOKARTANO district is Helsinki University's experiment farm, and the department of agriculture and forestry is located in the area. The nature conservation area of Vanhankaupunginselkä bay is a famous nesting area for birds. Viikinmäki and Latokartano are among Helsinki's foremost construction projects today. The construction of the science park has begun. The area will house university premises, R&D centres, public services and housing for 10 000. The first wooden blocks-of-flats have already been completed. Viikinmäki housing estate, with around 3 500 inhabitants, will lie on top of the underground facilities of the central waste water purification plant of Helsinki. The area by River Vantaa will become a park.



- Kirjasto
- Koulu, ala-aste
- ◇ Erikois- ja yksityiskoulu
- ▽ Koulu, lukio
- ▲ Koulu, ylä-aste
- ★ Kulttuurikeskus
- Leikkipuisto
- Nuorisotila
- Päiväkoti
- ⊕ Terveysasema
- ⊕ Terveyskeskus
- ◆ Yhteinen väestösuojelu
- ☆ Yleinen väestösuojelu

© Copyright Helsingin kaupunki, Kaupunkimittausosasto 036§/2003

© Genimap Oy, Lupa L5475/03



PP = Peruspiirin arvo
KA = Kaupungin peruspiirien keskiarvo

MIN = Peruspiirien pienin arvo
MAX = Peruspiirien suurin arvo

501 Latokartanon peruspiiri

OSA-ALUEET 1.1.2003 (Työpaikat 2000)

Delområden Sub-District

Osa-alue:	Maapinta-ala km2:	Asukkaat:	Työpaikat:
361 Viikinranta	4,57	265	914
362 Latokartano	2,00	2810	52
363 Viikin tiedepuisto	0,86	711	1305
364 Viikinmäki	0,62	765	26
383 Pihlajamäki	1,35	7840	1140
386 Pihlajisto	0,63	2836	231
Yhteensä:	10,03	15227	3668

ÄIDINKIELI JA KANSALAISSUUS

1.1.2003

Modersmål och nationalitet Mother tongue and nationality

Suomenkieliset:	13 450	88,3 %
Ruotsinkieliset:	385	2,5
Muun kieliset:	1 392	9,1
Ulkomaalaiset:	1 200	7,9
Ulkomaalaistaustaiset:	1 568	10,3
H:gissä syntyneitä:	6 335	41,6

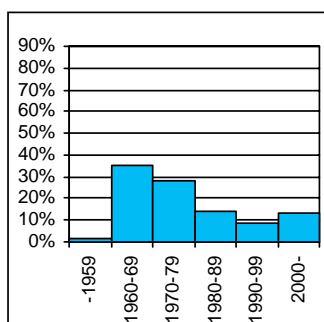
VÄESTÖNMUUTOKSET

2002

Befolkningsförändringar Vital statistics

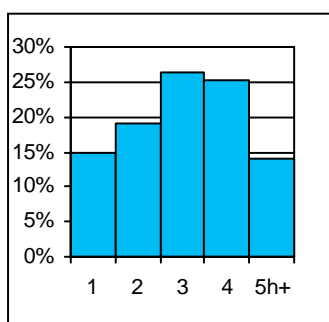
Syntyneet lkm:	194	13,1 / 1000 as.
Kuolleet lkm:	84	5,7
Muutto alueelle lkm:	2 893	195,5
Muutto alueelta lkm:	2 134	144,2

Asutokannan ikä



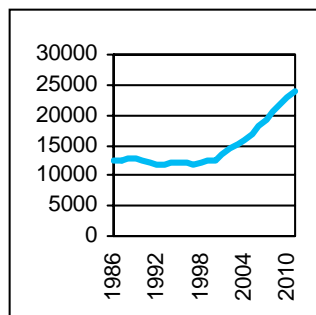
bostadsbeståndets ålder
age of dwelling stock

Huoneistotyytit



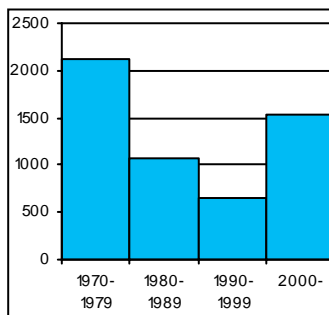
lägenhetstyper
types of dwellings

Väestö



befolkning
population

Asuntotuotanto



bostadsproduktion
housing production

ALUESUHDELUKUJA

1.1.2003

Lokala tätheter Area ratios

Asukkaita/km2:	1 508
Työpaikkoja/km2:	332
Kerrosala/ha:	872

IKÄRAKENNE

1.1.2003

Ålderstrukturen Age structure

Ikäryhmä	Henkilöitä	Prosentti
0-6v:	1 356	8,9
7-15v:	1 342	8,8
16-18v:	429	2,8
19-24v:	1 388	9,1
25-39v:	3 806	25
40-64v:	4 869	32
65+ v:	2 037	13,4

PERHEET JA ASUNTOKUNNAT

1.1.2003

Familjer och bostadshushåll

Families and households

Asuntokuntien lkm:	7 712
Asuntokuntien keskipakko:	1,96
1-hengen asuntokuntia:	3 383
Perheiden lkm:	4 107
Lapsiperheiden lkm:	1 774
Perheiden keskipakko:	2,69

KOULUTUSASTE

31.12.2001

Utbildningsgrad Level of education

15v täytt lkm:	11 947	
Enint perusaste:	4 963	41,5
Keskiaaste:	4 184	35
Alin korkea-aste:	1 335	11,2
Korkeakoulututkinto:	1 465	12,3
Lukiota käyvät ja osuus 16-18v:	227	53,2

TULOTASO

2001

Inkomster Income

Tulot/asukas €:	15 610
Tulot/työvoima € (2000):	22 204
Tulot/asuntokunta €:	30 808

ASUMISOLOT

31.12.2001

Boende Housing

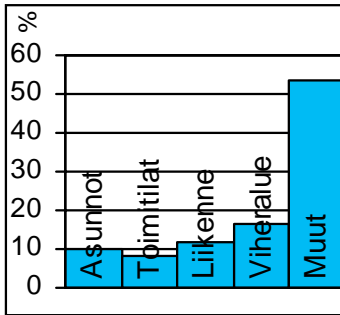
Asuntojen keskipakko m2:	61,4
Asumisväljyys m2/asukas:	31,4
Asumistiheys huonetta/hen	1,24

ASUNNOT

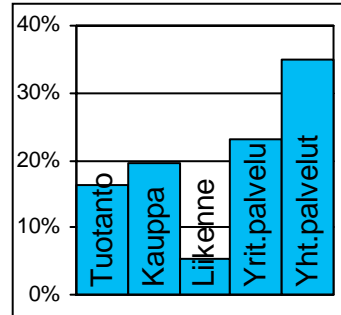
31.12.2001

Bostäder Dwellings

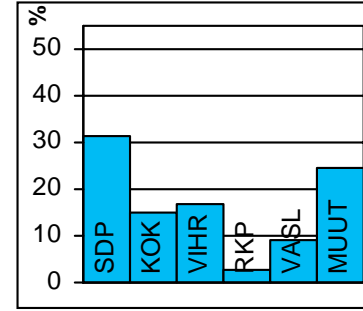
Asuntoja yhteensä:	7 615	
Pientaloasuntoja:	517	6,8
Vuokra-asuntoja:	3 831	50,3
Aravavuokra-asuntoja:	2 480	32,6

Maankäyttö

markanvändning
land use

Työpaikat

jobb
jobs

Eduskuntavaalit

riksdagsval
parlament elections

TOIMITILARAKENNUKSET 1.1.2003

Verksamhetslokaler Business premises	kerrosala 1000 m2	%
Toimitilarakennukset yhteensä:	360	
Liikerakennukset:	14	3,8
Julkiset rakennukset:	140	38,9
Teollisuus- ja varastorakennukset:	161	44,7
Muut rakennukset:	45	12,6

LASTEN PÄIVÄHOITO 2002

Barn dagvård Child day care	lkm	/100 lasta
Päiväkoteja:	13	
Lapsia päiväkotihoidossa yhteensä:	545	
1-6v kokopäivähoidossa:	476	45,2
3-6v osapäivähoidossa:	52	8,4
7-8v osapäivähoidossa:	5	4,9
Kunnallinen perhepäivähoito:		
Lapsia perhepäivähoidossa yhteensä:	58	
1-6v kokopäivähoidossa:	52	3,8
3-6v osapäivähoidossa:	1	0,1
7-8v osapäivähoidossa:	1	1
Lapsia koti/yks.hoidon tuen piirissä:	367	

KOULUT 2003

Skolor Schools	kouluja	oppilaita
Suomenkielinen ala-aste:	3	1 137
Suomenkielinen yläaste:	2	588
Ruotsinkielinen ala-aste:	0	0
Ruotsinkielinen yläaste:	0	0
Lukio:	2	405
Erikoiskoulut:	0	0

KUNNALLISET TERVEYSPALVELUT 2002

Kommunal hälsovård Municipal health care	lkm	/asukas
Avohoitokäynnit yhteensä:	96 460	6,5
Perusterveydenhuolto:	74 082	5
Erikoissairaanhoido:	22 378	1,5

SOSIAALIPALVELUT 2002

Social service Social welfare	lkm	/1000
Toimeentulotuen saajia:	2 114	138,8
Lastensuojelun asiakkaita, 0-17v:	184	61,6
Perheneuvoloiden asiakkaat, 0-17v:	64	21,4

PALVELUPISTEET 2003

Service ställen Service places	lkm
Kirjasto:	1
Terveysasema:	2
Koulut:	5
Päiväkodit:	12
Leikkipuisto:	3
Uimahalli:	0
Muu sisäliikuntatila:	7
Urheilukenttä:	1
Kirkko:	1
Posti:	1
KELA:n toimisto:	0
Apteekki:	2
Alko:	0
Päivittäistavarakaupat:	5
Muut vähittäiskaupat:	33
Ravintolat ja kahvilat:	29

ULKOILU 2002

Uterekreation Outdoor recreation	
Puistoa, ha:	49
Metsää, ha:	193
Uimaranta, kpl:	0

LIIKENNE 2000-02

Trafic Traffic	
Jalankulkuonnettomuuksia keskim/vuosi:	1,3



Pukinmäki kuuluu Helsingin pitäjän vanhimpiin kyliin. Pukinmäen kartano on alueen vuosisataisen asutuksen peruja. Pukinmäen aseman tuntumaan palstoitettiin 1910-luvulla omakotialue. Ensimmäiset kerrostalot rakennettiin 1960-luvulla, mutta pääosin alue on rakennettu 1970- ja 1980-luvulla. Kehätien pohjoispuolella asuu 6 500 asukasta eli suurin osa pukinmäkeläisistä. Radan eteläpuolinen, Vantaanjokeen rajoittuva Savelan alue rakennettiin myöhemmin, ja siellä asuu pari tuhatta asukasta. Viimeisimmän, 1990-luvulla valmistuneen Pukinmäen kolmion alueella on tuhatkunta asukasta sekä toimitiloja. Kehätien liikennejärjestelyt ovat muokanneet Pukinmäen ympäristöä viime vuosina huomattavasti.

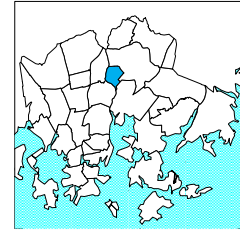
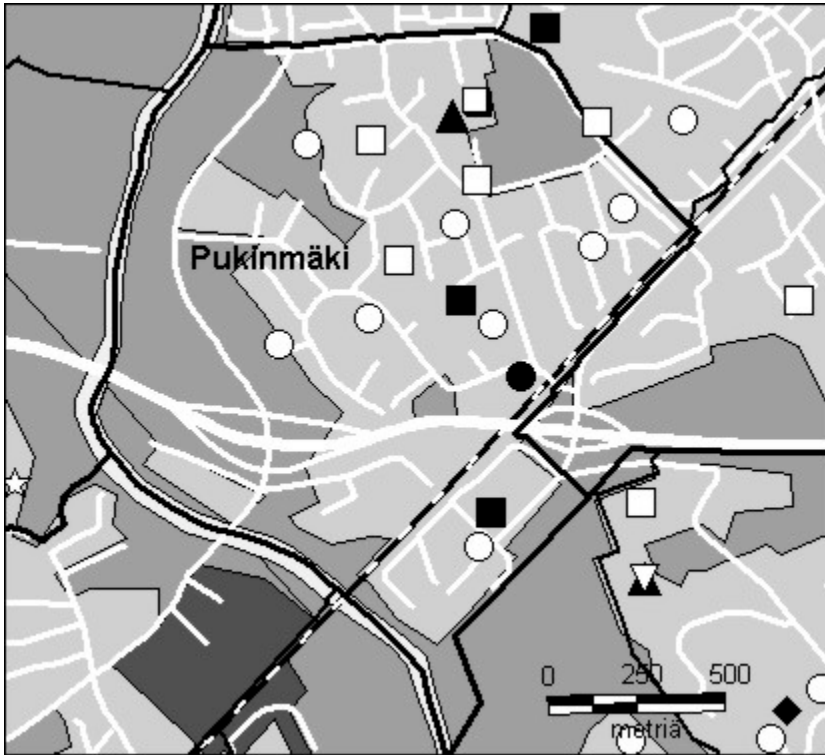
Väestön sosio-ekonominen asema on hyvin lähellä Helsingin keskiarvoa, lasten osuus väestöstä on jonkin verran korkeampi. Pukinmäki on tiivis asuntoalue, jossa kerrostalot sekä vanhat ja uudet omakoti- ja rivitalot muodostavat vaihtelevan ympäristön.

BOCKSBACKA var en av de äldsta byarna i Helsinges socken. De första höghusen byggdes där på 1960-talet, men i huvudsak har området bebyggt under 1970- 80-talet. Största delen - 6 500 - av bocksbackaborna bor norr om Ring I. Söder om järnvägen i Lerstrand bor kring tvåtusen och i det alldeles nya Bocksbackatriangeln ett tusental invånare.

Befolkningens socioekonomiska ställning är mycket nära genomsnittet för hela Helsingfors. Andelen barn är något större. Bocksbacka är ett tättbebyggt och varierande bostadsområde.

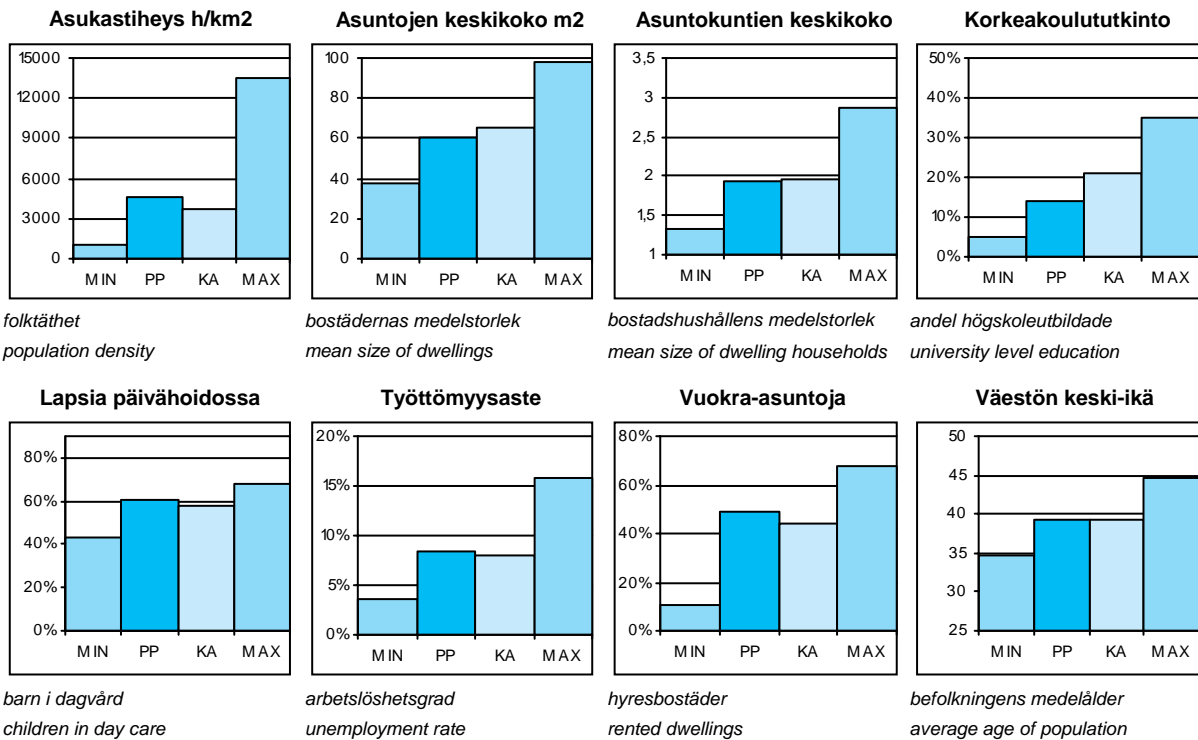
PUKINMÄKI (orig. Bocksbacka) was one of the oldest villages of former Helsinges parish. The first blocks of flats were built in the 1960s, but the majority only in the 1970s and 1980s. Most inhabitants, some 6 500, live north of Ring Road I. Savela south of the railway has some 2 000 inhabitants and the new area of the Pukinmäki triangle has around 1 000.

The socio-economic status of the population is very close to the city average, and the proportion of children somewhat greater. Pukinmäki is a densely constructed and varied suburb.



© Copyright Helsingin kaupunki, Kaupunkimittausosasto 036§/2003

© Genimap Oy, Lupa L5475/03



PP = Peruspiirin arvo
KA = Kaupungin peruspiirien keskiarvo

MIN = Peruspiirien pienin arvo
MAX = Peruspiirien suurin arvo

502 Pukinmäen peruspiiri

OSA-ALUEET 1.1.2003 (Työpaikat 2000)

Delområden Sub-District

Osa-alue:	Maapinta-ala km2:	Asukkaat:	Työpaikat:
370 Pukinmäki	1,91	8791	1724
Yhteensä:	1,91	8791	1724

ÄIDINKIELI JA KANSALAISSUUS 1.1.2003

Modersmål och nationalitet Mother tongue and nationality

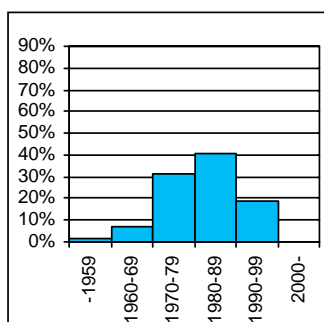
Suomenkieliset:	7 946	90,4 %
Ruotsinkieliset:	227	2,6
Muun kieliset:	618	7,0
Ulkomaalaiset:	517	5,9
Ulkomaalaistaustaiset:	707	8,0
H:gissä syntyneitä:	3 787	43,1

VÄESTÖNMUUTOKSET 2002

Befolkningsförändringar Vital statistics

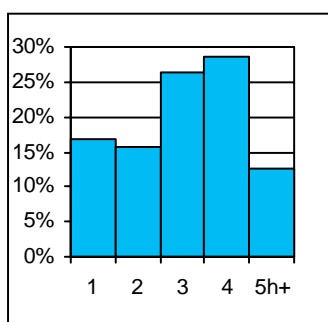
Syntyneet lkm:	102	11,5 / 1000 as.
Kuolleet lkm:	86	9,7
Muutto alueelle lkm:	1 267	143
Muutto alueelta lkm:	1 388	156,7

Asuntokannan ikä



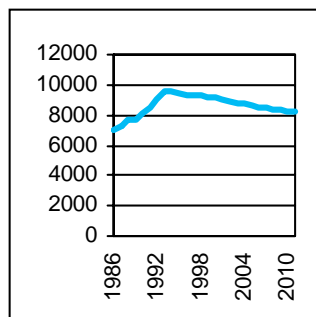
bostadsbeståndets ålder
age of dwelling stock

Huoneistotyytit



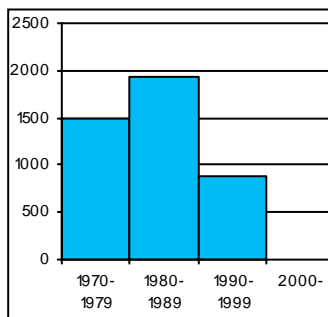
lägenhetstyper
types of dwellings

Väestö



befolkning
population

Asuntotuotanto



bostadsproduktion
housing production

ALUESUHDELUKUJA 1.1.2003

Lokala tätheter Area ratios

Asukkaita/km2:	4 603
Työpaikkoja/km2:	833
Kerrosala/ha:	2 234

IKÄRAKENNE 1.1.2003

Ålderstrukturen Age structure %

0-6v:	580	6,6
7-15v:	844	9,6
16-18v:	302	3,4
19-24v:	845	9,6
25-39v:	1 843	21
40-64v:	3 155	35,9
65+ v:	1 222	13,9

PERHEET JA ASUNTOKUNNAT 1.1.2003

Familjer och bostadshushåll

Families and households

Asuntokuntien lkm:	4 566
Asuntokuntien keskipakko:	1,93
1-hengen asuntokuntia:	2 085
Perheiden lkm:	2 319
Lapsiperheiden lkm:	1 008
Perheiden keskipakko:	2,68

KOULUTUSASTE 31.12.2001

Utbildningsgrad Level of education %

15v täytt lkm:	7 558	
Enint perusaste:	2 905	38,4
Keskiaaste:	2 612	34,6
Alin korkea-aste:	983	13
Korkeakoulututkinto:	1 058	14
Lukiota käyvät ja osuus 16-18v:	172	54,3

TULOTASO 2001

Inkomster Income

Tulot/asukas €:	16 899
Tulot/työvoima € (2000):	24 303
Tulot/asuntokunta €:	33 019

ASUMISOLOT 31.12.2001

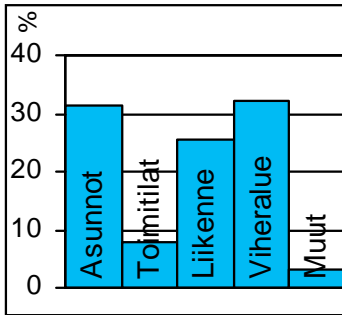
Boende Housing

Asuntojen keskipakko m2:	60,4
Asumisväljyys m2/asukas:	31,2
Asumistiheys huonetta/hen	1,25

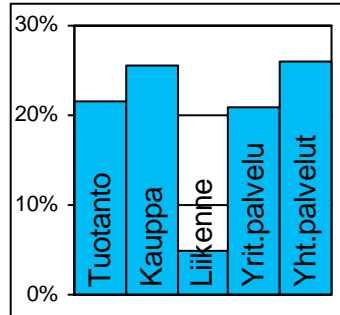
ASUNNOT 31.12.2001

Bostäder Dwellings %

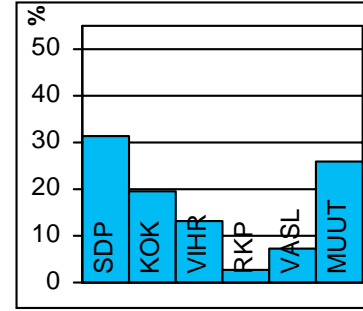
Asuntoja yhteensä:	4 733	
Pientaloasuntoja:	468	9,9
Vuokra-asuntoja:	2 328	49,2
Aravavuokra-asuntoja:	1 659	35,1

Maankäyttö

markanvändning
land use

Työpaikat

jobb
jobs

Eduskuntavaalit

riksdagsval
parlament elections

TOIMITILARAKENNUKSET 1.1.2003

Verksamhetslokaler Business premises	kerrosala 1000 m2	%
Toimitilarakennukset yhteensä:	78	
Liikerakennukset:	25	31,4
Julkiset rakennukset:	26	33,5
Teollisuus- ja varastorakennukset:	14	18,2
Muut rakennukset:	13	16,9

LASTEN PÄIVÄHOITO 2002

Barn dagvård Child day care	lkm	/100 lasta
Päiväkoteja:	8	
Lapsia päiväkotihoidossa yhteensä:	340	
1-6v kokopäivähoidossa:	282	41,6
3-6v osapäivähoidossa:	20	5,8
7-8v osapäivähoidossa:	29	17,1
Kunnallinen perhepäivähoito:		
Lapsia perhepäivähoidossa yhteensä:	51	
1-6v kokopäivähoidossa:	47	8
3-6v osapäivähoidossa:	2	1,2
7-8v osapäivähoidossa:	1	1,7
Lapsia koti/yks.hoidon tuen piirissä:	144	

KOULUT 2003

Skolor Schools	kouluja	oppilaita
Suomenkielinen ala-aste:	2	924
Suomenkielinen yläaste:	1	414
Ruotsinkielinen ala-aste:	0	0
Ruotsinkielinen yläaste:	0	0
Lukio:	0	0
Erikoiskoulut:	0	0

KUNNALLISET TERVEYSPALVELUT 2002

Kommunal hälsovård Municipal health care	lkm	/asukas
Avohoitokäynnit yhteensä:	75 225	8,5
Perusterveydenhuolto:	62 651	7,1
Erikoissairaanhoido:	12 574	1,4

SOSIAALIPALVELUT 2002

Socialservice Social welfare	lkm	/1000
Toimeentulotuen saajia:	1 124	127,9
Lastensuojelun asiakkaita, 0-17v:	123	75,7
Perheneuvoloiden asiakkaat, 0-17v:	32	19,7

PALVELUPISTEET 2003

Service ställen Service places	lkm
Kirjasto:	1
Terveysasema:	1
Koulut:	4
Päiväkodit:	8
Leikki puisto:	2
Uimahalli:	0
Muu sisäliikuntatila:	4
Urheilukenttä:	1
Kirkko:	0
Posti:	1
KELA:n toimisto:	0
Apteekki:	1
Alko:	0
Päivittäistavarakaupat:	4
Muut vähittäiskaupat:	11
Ravintolat ja kahvilat:	12

ULKOILU 2002

Uterekreation Outdoor recreation	
Puistoa, ha:	13
Metsää, ha:	47
Uimaranta, kpl:	1

LIIKENNE 2000-02

Trafic Traffic	
Jalankulkuonnettomuuksia keskim/vuosi:	1



Helsingin pitäjän kyläkuntaan kuulunut Suutarila on yksi Vantaanjoen varren merkittäviä kyliä, jossa on ollut asutusta jo vuosisatoja. Omakotiasuminen levisi alueelle 1900-luvun alussa. Siltämäen ensimmäiset kerrostalot rakennettiin 1960-luvun lopussa pientaloalueelle. 1980-luvulla ympäristöön nousi tiiviitä pientalokortteleita. Vaikka rakentaminen on tällä vuosikymmenellä ollut huomattavasti vähäisempää, lasten määrä ei ole juuri vähentynyt ja heidän osuutensa väestöstä on Helsingin peruspiireistä korkeimpia.

Töyrynummen osa-alue muodostettiin 1984 osittain Tapaninvainiosta, osittain Siltämäestä ja Ala-Tikkurilasta. Vanha omakotialue kaavoitettiin 1980-luvulla uudelleen ja myös tänne nousi tiivis pientaloasutus, joka muistuttaa keskieurooppalaista esikaupunkia.

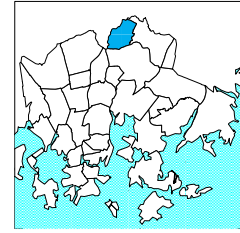
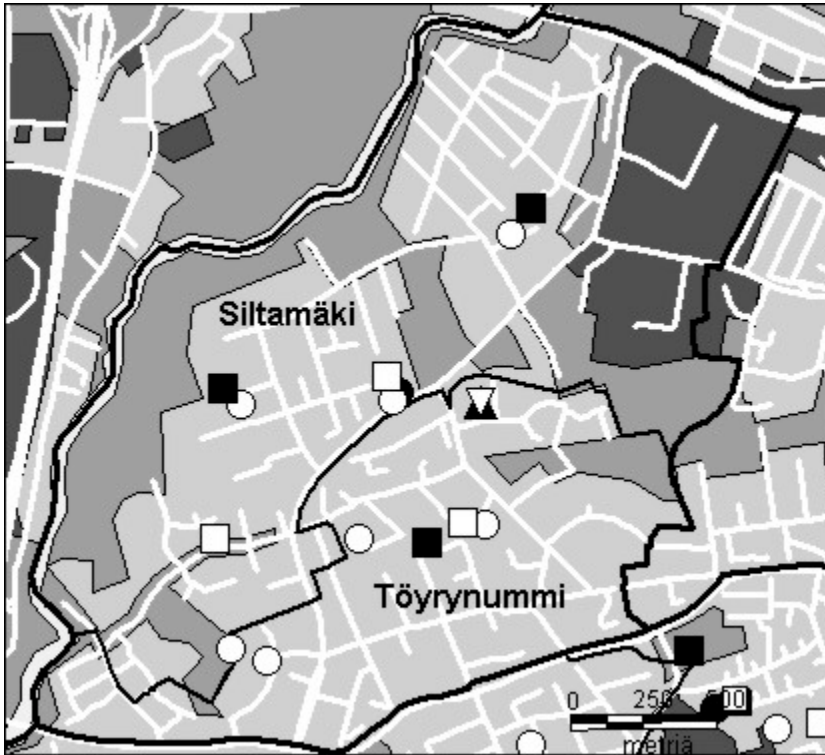
Suutarilan teollisuusalueen kohdalla Suutarilantien länsipuolelle on suunnitteilla pientaloalue.

Keravanjoki ja sen rantapuisto ovat Siltämäen maiseman keskeisin elementti ja virkistysalue.

SKOMAKARBÖLE har haft bebyggelse i århundraden. Villabyggelsen kom dit i början av 1900-talet. De första höghusen i Brobacka byggdes i slutet av 1960-talet. På 1980-talet uppstod där många nya tätbebyggda småhuskvarter. Det gamla villaområdet Lidamalmen omplanerades på 1980-talet, och också här uppstod en tät småhusbebyggelse som påminner om vissa moderna medelklassförstäder i Mellaneuropa. Skomakarböle har sedan dess haft en av de största barnandelarna bland Helsingfors distrikt - trots att byggandet avtogg märkbart under 1990-talet.

Kervo å och dess strandpark utgör stommen i brobackamiljön, och är samtidigt ett omtyckt rekreativområde.

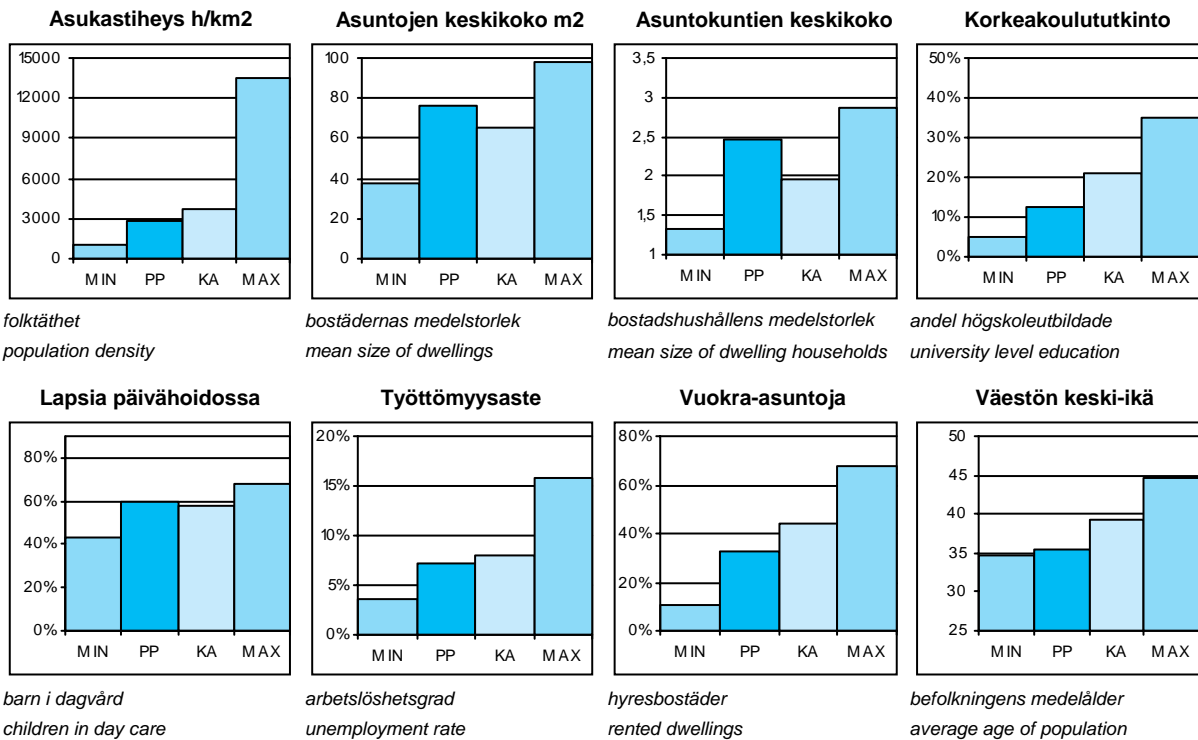
SUUTARILA (orig. Skomakarböle) has been inhabited for centuries. The first suburban one-family houses were built in the early 20th century. The first blocks of flats were built in Siltämäki in the late 1960s. The old small house area of Töyrynummi was replanned in the 1980s, and became home to many new dense blocks of small houses, resembling some modern middle class suburban milieus in central Europe. Suutarila has since had among the greatest proportion of children of all the districts in Helsinki – in spite of the decline in construction in the 1990s. Keravanjoki creek and the parks on its banks are the major features in the Siltämäki landscape.



- Kirjasto
- Koulu, ala-aste
- ◇ Erikois- ja yksityiskoulu
- ▽ Koulu, lukio
- ▲ Koulu, ylä-aste
- ★ Kulttuurikeskus
- Leikkipuisto
- Nuorisotila
- Päiväkoti
- Terveystila
- Terveystila
- ◆ Yhteinen väestösuoja
- ☆ Yleinen väestösuoja

© Copyright Helsingin kaupunki, Kaupunkimittausosasto 036§/2003

© Genimap Oy, Lupa L5475/03



PP = Peruspiirin arvo
KA = Kaupungin peruspiirien keskiarvo

MIN = Peruspiirien pienin arvo
MAX = Peruspiirien suurin arvo

504 Suutarilan peruspiiri

OSA-ALUEET 1.1.2003 (Työpaikat 2000)

Delområden Sub-District

Osa-alue:	Maapinta-ala km2:	Asukkaat:	Työpaikat:
401 Siltamäki	2,79	6748	1420
403 Töyrynummi	1,34	4916	541
Yhteensä:	4,13	11664	1961

ÄIDINKIELI JA KANSALAISSUUS

1.1.2003

Modersmål och nationalitet Mother tongue and nationality

Suomenkieliset:	10 751	92,2 %
Ruotsinkieliset:	344	2,9
Muun kieliset:	569	4,9
Ulkomaalaiset:	459	3,9
Ulkomaalaistaustaiset:	659	5,6
H:gissä syntyneitä:	5 872	50,3

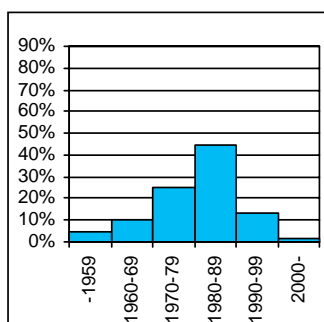
VÄESTÖNMUUTOKSET

2002

Befolkningsförändringar Vital statistics

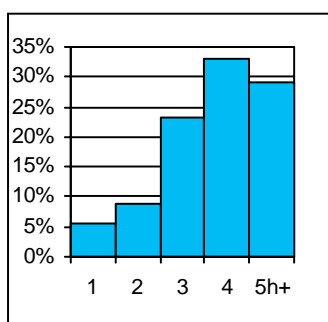
Syntyneet lkm:	145	12,4 / 1000 as.
Kuolleet lkm:	51	4,4
Muutto alueelle lkm:	1 275	108,9
Muutto alueelta lkm:	1 371	117,1

Asuntokannan ikä



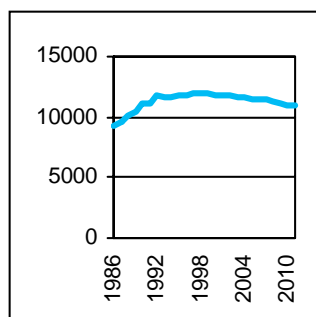
bostadsbeståndets ålder
age of dwelling stock

Huoneistotyytit



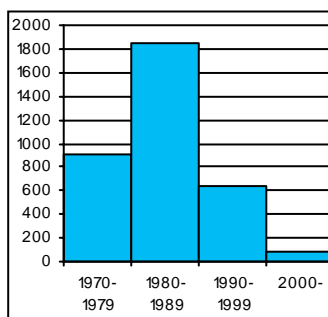
lägenhetstyper
types of dwellings

Väestö



befolkning
population

Asuntotuotanto



bostadsproduktion
housing production

ALUESUHDELUKUJA

1.1.2003

Lokala tätheter Area ratios

Asukkaita/km2:	2 831
Työpaikkoja/km2:	483
Kerrosala/ha:	1 514

IKÄRAKENNE

1.1.2003

Ålderstrukturen Age structure

Ikäryhmä	Lkm	%
0-6v:	1 064	9,1
7-15v:	1 639	14,1
16-18v:	506	4,3
19-24v:	1 017	8,7
25-39v:	2 317	19,9
40-64v:	3 982	34,1
65+ v:	1 139	9,8

PERHEET JA ASUNTOKUNNAT

1.1.2003

Familjer och bostadshushåll

Families and households

Asuntokuntien lkm:	4 686
Asuntokuntien keskipkoko:	2,47
1-hengen asuntokuntia:	1 168
Perheiden lkm:	3 409
Lapsiperheiden lkm:	1 690
Perheiden keskipkoko:	2,92

KOULUTUSASTE

31.12.2001

Utbildningsgrad Level of education

15v täytt lkm:	9 143	%
Enint perusaste:	3 587	39,2
Keskiaaste:	3 122	34,1
Alin korkea-aste:	1 283	14
Korkeakoulututkinto:	1 151	12,6
Lukiota käyvät ja osuus 16-18v:	326	63,8

TULOTASO

2001

Inkomster Income

Tulot/asukas €:	17 061
Tulot/työvoima € (2000):	25 896
Tulot/asuntokunta €:	42 556

ASUMISOLOT

31.12.2001

Boende Housing

Asuntojen keskipkoko m2:	76,7
Asumisväljyys m2/asukas:	30,9
Asumistiheys huonetta/hen	1,21

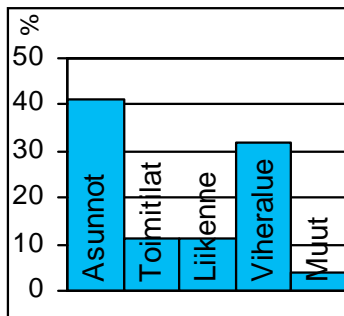
ASUNNOT

31.12.2001

Bostäder Dwellings

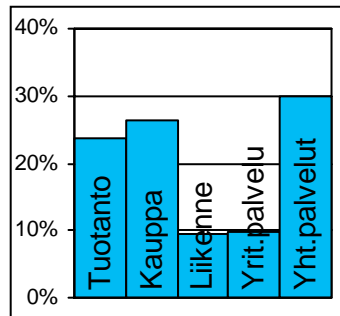
Asuntotyyppi	Lkm	%
Asuntoja yhteensä:	4 783	
Pientaloasuntoja:	2 401	50,2
Vuokra-asuntoja:	1 577	33,0
Aravavuokra-asuntoja:	1 103	23,1

Maankäyttö



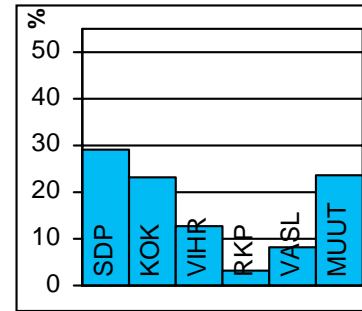
markanvändning
land use

Työpaikat



jobb
jobs

Eduskuntavaalit



riksdagsval
parlament elections

TOIMITILARAKENNUKSET 1.1.2003

Verksamhetslokaler Business premises	kerrosala 1000 m2	%
Toimitilarakennukset yhteensä:	178	
Liikerakennukset:	15	8,4
Julkiset rakennukset:	37	20,8
Teollisuus- ja varastorakennukset:	99	55,6
Muut rakennukset:	27	15,3

LASTEN PÄIVÄHOITO 2002

Barn dagvård Child day care	lkm	/100 lasta
Päiväkoteja:	9	
Lapsia päiväkotihoidossa yhteensä:	607	
1-6v kokopäivähoidossa:	504	40,5
3-6v osapäivähoidossa:	65	11
7-8v osapäivähoidossa:	30	19,3
Kunnallinen perhepäivähoito:		
Lapsia perhepäivähoidossa yhteensä:	92	
1-6v kokopäivähoidossa:	83	7,3
3-6v osapäivähoidossa:	2	2,1
7-8v osapäivähoidossa:	6	1,1
Lapsia koti/yks.hoidon tuen piirissä:	293	

KOULUT 2003

Skolor Schools	kouluja	oppilaita
Suomenkielinen ala-aste:	3	1 222
Suomenkielinen yläaste:	1	477
Ruotsinkielinen ala-aste:	0	0
Ruotsinkielinen yläaste:	0	0
Lukio:	1	260
Erikoiskoulut:	0	0

KUNNALLISET TERVEYSPALVELUT 2002

Kommunal hälsovård Municipal health care	lkm	/asukas
Avohoitokäynnit yhteensä:	86 722	7,4
Perusterveydenhuolto:	71 754	6,1
Erikoissairaanhoido:	14 968	1,3

SOSIAALIPALVELUT 2002

Socialservice Social welfare	lkm	/1000
Toimeentulotuen saajia:	1 069	91,6
Lastensuojelun asiakkaita, 0-17v:	161	52,8
Perheneuvoloiden asiakkaat, 0-17v:	42	13,8

PALVELUPISTEET 2003

Service ställen Service places	lkm
Kirjasto:	1
Terveysasema:	1
Koulut:	4
Päiväkodit:	8
Leikki puisto:	3
Uimahalli:	1
Muu sisäliikuntatila:	5
Urheilukenttä:	1
Kirkko:	0
Posti:	1
KELA:n toimisto:	0
Apteekki:	1
Alko:	0
Päivittäistavarakaupat:	3
Muut vähittäiskaupat:	21
Ravintolat ja kahvilat:	7

ULKOILU 2002

Uterekreation Outdoor recreation	
Puistoa, ha:	41
Metsää, ha:	77
Uimaranta, kpl:	0

LIIKENNE 2000-02

Trafic Traffic	
Jalankulkuonnettomuuksia keskim/vuosi:	1,3



Puistolan omakotialue syntyi vuosisadan alussa Ab Parkstad-Vanda-Puistokylä -nimisen yhtiön alullepanemana. Puistolan aseman ympäristöstä asutus levisi laajalle varsinkin radan itäpuolelle. Aseman länsipuolisille pelloille 1970-luvulla kohonnut Tapulikaupungin kerrostalolähiö edustaa aikansa tyypillistä elementtirakentamista. Nyt, kun alueen puistojen ja pihojen kasvillisuus on pehmentänyt maisemaa, Tapulikaupunkia voidaan pitää viehättävänä lähiönä. Kerrostaloalueen eteläpuolinen pientaloalue kuuluu Tapanilan vanhaan omakotialueeseen.

Puistolan ja Heikinlaakson pientaloalueilla on vielä jäljellä vanhoja vuosisadan alkupuolen huviloita, mutta pääosin rakennuskanta on korvautunut uudemmillä, usein rivitaloilla. 1980-luvulla Puistolaan rakennettiin paljon, ja rakentaminen on jälleen vilkastunut, joten Puistolan ja Heikinlaakson väkiluku kasvaa edelleen. Lasten, erityisesti koululaisten osuus väestöstä on Helsingin korkeimpia.

Lahdenväylän varressa oleva Alppikylän aluetta suunnitellaan uudistettavaksi ja erityisesti kaupunkipientalojen rakentamisalueena.

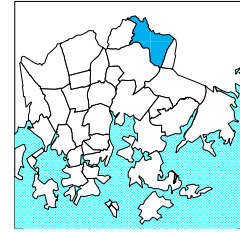
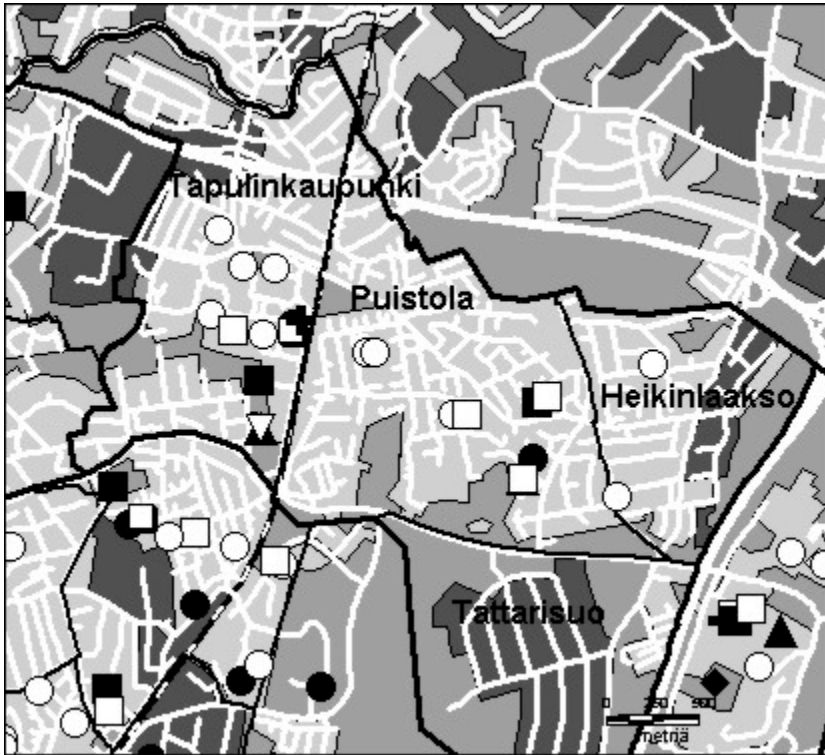
Tattarisuon "innovaatioalueeksi" nimitetty pienteollisuus- ja varastoalue on Helsingin viimeisiä romuvarastointiin käytettyjä alueita, joka on kuitenkin kehittymässä hyvää vauhtia monipuoliseksi palvelu- ja työpaikka-alueeksi.

PARKSTADS villasamhälle uppstod i början av 1900-talet. Från Parkstad station spred bebyggelsen sig i synnerhet österut. På 1970-talet restes den tidstypiska elementhusförstaden Stapelstaden på åkrarna väster om banan. I småhusområdena i Parkstad och Henriksdal finns ännu några av de gamla villorna kvar, men mestadels har de ersatts av nybyggen, ofta radhus. Byggboomen i slutet av 1980-talet ökade folkmängden i Parkstad och Henriksdal, och barnandelen är bland de största i Helsingfors. Byggandet har ökat igen de senaste åren, och befolkningen växer.

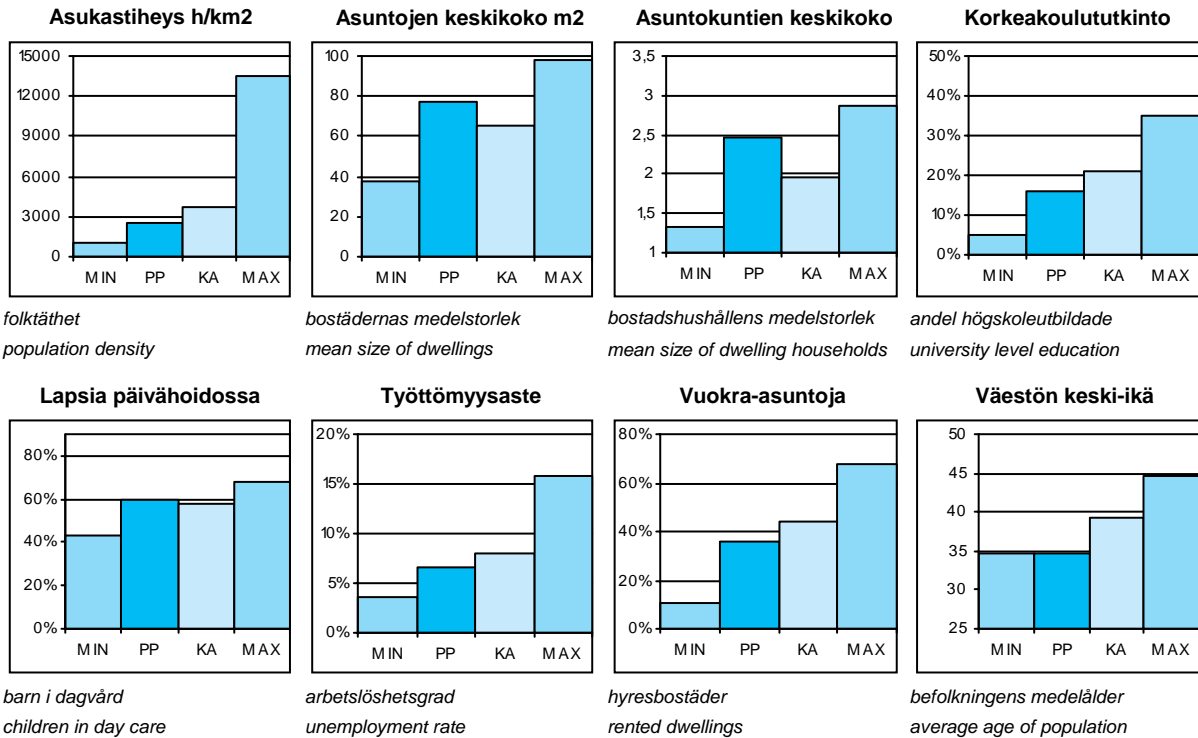
Tattarmossens småindustri- och lagerområde är ett av de sista områdena för skrotlagring i Helsingfors. Det håller på att utvecklas till ett mångsidigt service- och arbetsplatsområde.

The small house community of PUISTOLA came about at the beginning of the 20th century. It spread mostly eastwards from the railway station. The concrete housing estate in Tapulikaupunki to the west of the station represents typical 1970s suburban construction. The small house areas of Puistola and Heikinlaakso still have a few of the century-old villas, but most of the buildings are of more recent origin, often terraced houses. The building boom of the late 1980s made the area's population grow. It now has one of Helsinki's greatest proportions of families with children. Construction has increased again in recent years, and the population has kept on growing.

The industrial zone of Tattarisuo is one of the last areas in Helsinki still used for scrapyards. It is developing into a varied zone of service and industry.



© Copyright Helsingin kaupunki, Kaupunkimittausosasto 036§/2003
© Genimap Oy, Lupa L5475/03



PP = Peruspiirin arvo
KA = Kaupungin peruspiiriin keskiarvo

MIN = Peruspiiriin pienin arvo
MAX = Peruspiiriin suurin arvo

505 Puistolan peruspiiri

OSA-ALUEET 1.1.2003 (Työpaikat 2000)

Delområden Sub-District

Osa-alue:	Maapinta-ala km2:	Asukkaat:	Työpaikat:
402 Tapulikaupunki	2,20	8794	1503
411 Puistola	2,41	6719	576
412 Heikinlaakso	1,19	3040	991
413 Tattarisuo	1,50	75	983
Yhteensä:	7,3	18628	4053

ÄIDINKIELI JA KANSALAISSUUS

1.1.2003

Modersmål och nationalitet Mother tongue and nationality

Suomenkieliset:	17 417	93,5 %
Ruotsinkieliset:	403	2,2
Muun kieliset:	808	4,3
Ulkomaalaiset:	643	3,5
Ulkomaalaistaustaiset:	932	5,0
H:gissä syntyneitä:	8 952	48,1

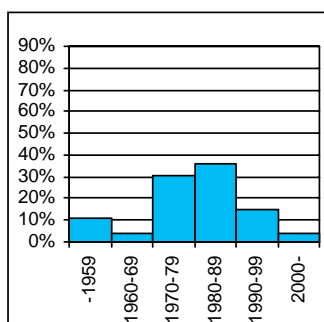
VÄESTÖNMUUTOKSET

2002

Befolkningsförändringar Vital statistics

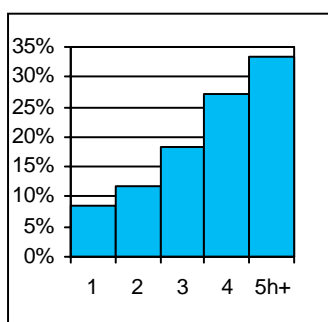
Syntyneet lkm:	239	12,8 / 1000 as.
Kuolleet lkm:	80	4,3
Muutto alueelle lkm:	2 295	123,2
Muutto alueelta lkm:	2 442	131,1

Asuntokannan ikä



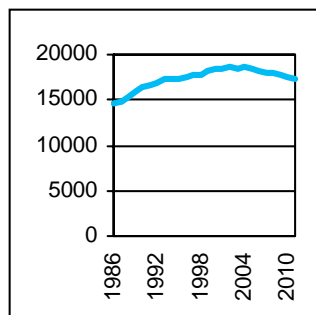
bostadsbeståndets ålder
age of dwelling stock

Huoneistotyytit



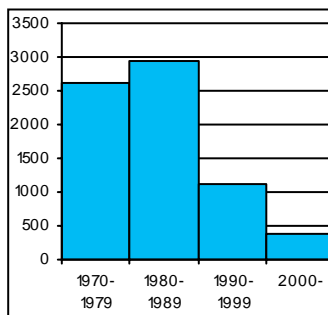
lägenhetstyper
types of dwellings

Väestö



befolkning
population

Asuntotuotanto



bostadsproduktion
housing production

ALUESUHDELUKUJA

1.1.2003

Lokala tätheter Area ratios

Asukkaita/km2:	2 552
Työpaikkoja/km2:	515
Kerrosala/ha:	1 385

IKÄRAKENNE

1.1.2003

Ålderstrukturen Age structure

Ikäryhmä	Henkilö	Prosentti
0-6v:	1 746	9,4
7-15v:	2 636	14,2
16-18v:	793	4,3
19-24v:	1 457	7,8
25-39v:	3 899	20,9
40-64v:	6 669	35,8
65+ v:	1 428	7,7

PERHEET JA ASUNTOKUNNAT

1.1.2003

Familjer och bostadshushåll

Families and households

Asuntokuntien lkm:	7 567
Asuntokuntien keskipakko:	2,46
1-hengen asuntokuntia:	2 073
Perheiden lkm:	5 341
Lapsiperheiden lkm:	2 718
Perheiden keskipakko:	2,98

KOULUTUSASTE

31.12.2001

Utbildningsgrad Level of education

15v täytt lkm:	14 487	%
Enint perusaste:	5 035	34,8
Keskiaaste:	5 061	34,9
Alin korkea-aste:	2 061	14,2
Korkeakoulututkinto:	2 330	16,1
Lukiota käyvät ja osuus 16-18v:	541	69,4

TULOTASO

2001

Inkomster Income

Tulot/asukas €:	18 103
Tulot/työvoima € (2000):	29 486
Tulot/asuntokunta €:	44 952

ASUMISOLOT

31.12.2001

Boende Housing

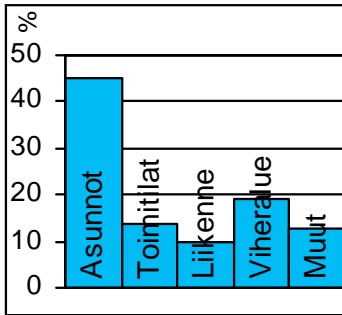
Asuntojen keskipakko m2:	77,2
Asumisväilyys m2/asukas:	31,4
Asumistiheys huonetta/hen	1,22

ASUNNOT

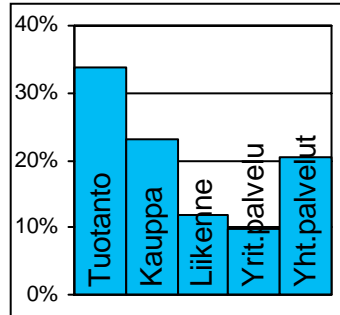
31.12.2001

Bostäder Dwellings

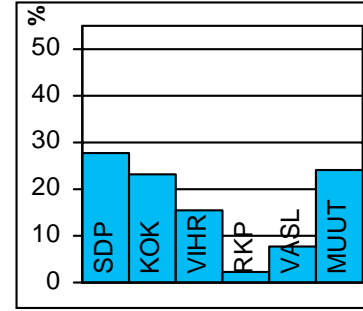
Asuntoja yhteensä:	7 827	%
Pientaloasuntoja:	4 461	57,0
Vuokra-asuntoja:	2 785	35,6
Aravavuokra-asuntoja:	1 792	22,9

Maankäyttö

markanvändning
land use

Työpaikat

jobb
jobs

Eduskuntavaalit

riksdagsval
parlament elections

TOIMITILARAKENNUKSET 1.1.2003

Verksamhetslokaler Business premises	kerrosala 1000 m2	%
Toimitilarakennukset yhteensä:	310	
Liikerakennukset:	43	13,9
Julkiset rakennukset:	50	16,3
Teollisuus- ja varastorakennukset:	163	52,6
Muut rakennukset:	53	17,2

LASTEN PÄIVÄHOITO 2002

Barn dagvård Child day care	lkm	/100 lasta
Päiväkoteja:	13	
Lapsia päiväkotihoidossa yhteensä:	888	
1-6v kokopäivähoidossa:	808	44,2
3-6v osapäivähoidossa:	50	7,3
7-8v osapäivähoidossa:	7	5,2
Kunnallinen perhepäivähoito:		
Lapsia perhepäivähoidossa yhteensä:	147	
1-6v kokopäivähoidossa:	132	7,2
3-6v osapäivähoidossa:	1	0,7
7-8v osapäivähoidossa:	11	1,3
Lapsia koti/yks.hoidon tuen piirissä:	431	

KOULUT 2003

Skolor Schools	kouluja	oppilaita
Suomenkielinen ala-aste:	4	1 437
Suomenkielinen yläaste:	2	784
Ruotsinkielinen ala-aste:	0	0
Ruotsinkielinen yläaste:	0	0
Lukio:	1	300
Erikoiskoulut:	0	0

KUNNALLISET TERVEYSPALVELUT 2002

Kommunal hälsovård Municipal health care	lkm	/asukas
Avohoitokäynnit yhteensä:	112 055	6
Perusterveydenhuolto:	89 942	4,8
Erikoissairaanhoido:	22 113	1,2

SOSIAALIPALVELUT 2002

Socialservice Social welfare	lkm	/1000
Toimeentulotuen saajia:	1 586	85,1
Lastensuojelun asiakkaita, 0-17v:	253	51,7
Perheneuvoloiden asiakkaat, 0-17v:	81	16,5

PALVELUPISTEET 2003

Service ställen Service places	lkm
Kirjasto:	2
Terveysasema:	1
Koulut:	5
Päiväkodit:	11
Leikki puisto:	2
Uimahalli:	0
Muu sisäliikuntatila:	11
Urheilukenttä:	1
Kirkko:	1
Posti:	1
KELA:n toimisto:	0
Apteekki:	2
Alko:	0
Päivittäistavarakaupat:	6
Muut vähittäiskaupat:	52
Ravintolat ja kahvilat:	21

ULKOILU 2002

Uterekreation Outdoor recreation	lkm
Puistoa, ha:	31
Metsää, ha:	146
Uimaranta, kpl:	0

LIIKENNE 2000-02

Trafic Traffic	keskim/vuosi
Jalankulkuonnettomuuksia keskim/vuosi:	1,7



Jakomäen asuntoalue rakennettiin koillisen Helsingin kallioille 1960-luvun lopulla muutamassa vuodessa, ja alun alkaen pelkästään kaupungin vuokrataloiksi. Syrjäinen ja moottoritien eristämä alue leimautui lähiöongelmien symboliksi. 1970-luvulla rakennettiin alueen pohjoisosa omistusasunnoiksi. Jakomäessä aloitettiin 1980-luvulla huomattavia ympäristönparannuksia, asuntoja korjattiin ja aluetta täydennysrakennettiin. Vuonna 1996 käynnistyivät Lähiöprojektin perusparannustyöt, jotka muuttivat Etelä-Jakomäen ulkoisenkin ilmeen perusteellisesti: vanhat elementtikerrostalot ovat saaneet tiilijulkisivut verhoakseen ja asuntoja on uudistettu perusteellisesti.

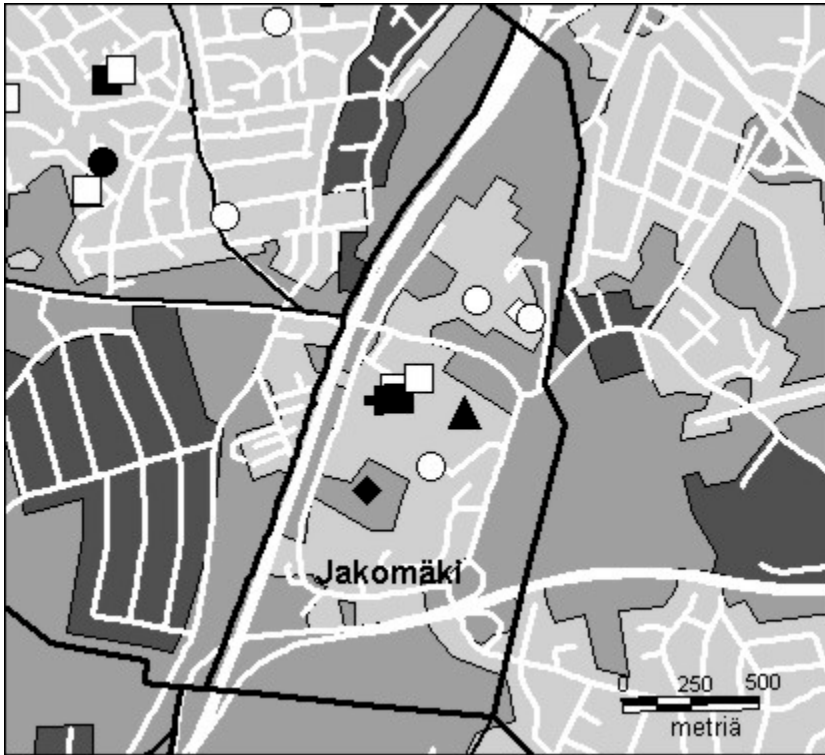
Jakomäkeen on suunnitteilla asukkaille monitoimitalotyyppinen palvelutalo, Jaakontalo, vastapäätä Jakomäen yläastetta. Lisäksi kahta käyttämätöntä tonttia suunnitellaan asuntorakentamiseen Louhikkotiellä.

Asuntokannasta suurin osa on edelleen kaupungin vuokrataloja ja aravaomistusasuntoja. Asukasmäärä on vakiintunut nykytasolle 1990-luvun alussa.

Jakomäen itäpuolinen hiekkakuoppa-alue, joka osittain kuuluu Vantaan kaupunkiin, on kunnostettu ja maisemoitu virkistyskäyttöön.

JAKOBACKA stadsdel byggdes på några år i slutet av 1960-talet, och i början bara med kommunala hyreshus. Denna avlägsna förstad intill Lahtis motorväg blev snart en symbol för allsköns förstadsproblem. På 1970-talet byggdes norra Jakobacka ut med ägarbostäder. Sedan 1980-talet har man gjort betydande förbättringar i näromgivningen i Jakobacka, bostäder har reparerats och nya hus har byggts. Inom ramen för Förstadsprojektet håller man på att bekläda gamla höghus med tegel. I dag avviker Jakobacka med sin naturnära miljö snarast till sin fördel från genomsnittsförstäder. Ett nytt servicehus av allaktivitetstyp, Jakobsgården, håller på att planeras.

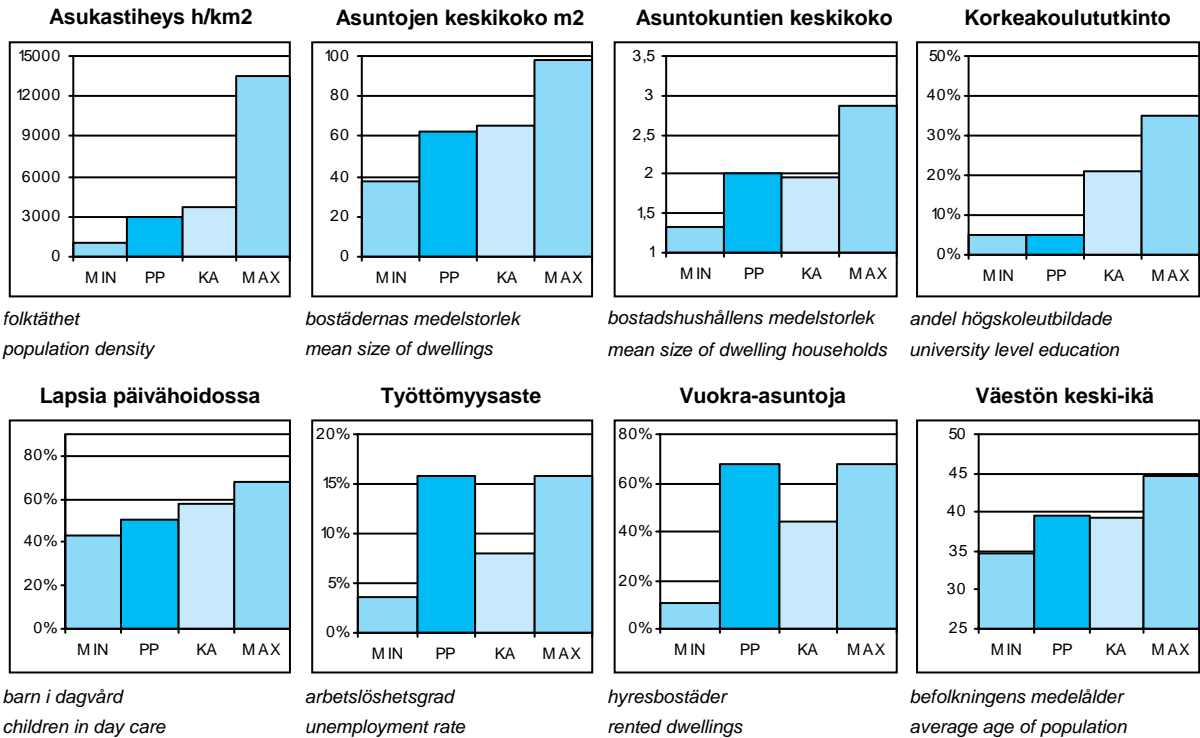
The suburb of JAKOMÄKI was built within a few years during the late 1960s, and originally contained only council houses. This remote suburb located by the motorway soon became a symbol of suburban problems. In the 1970s, the northern part of the area was constructed with owner-occupied blocks of flats. Since the 1980s, considerable improvements have been made in the Jakomäki environment: dwellings have been repaired and new houses have been built. In the framework of a municipal suburb improvement project, old blocks of flats are being coated with bricks. Today, the area differs from other housing estates mostly to its advantage. A new community building of all-activity type, the Jaakontalo, is being planned.



- Kirjasto
- Koulu, ala-aste
- ◇ Erikois- ja yksityiskoulu
- ▽ Koulu, lukio
- ▲ Koulu, ylä-aste
- ★ Kulttuurikeskus
- Leikkipuu-tila
- Nuorisotila
- Päiväkoti
- Terveystila
- Terveystila
- ◆ Yhteinen väestösuoja
- ☆ Yleinen väestösuoja

© Copyright Helsingin kaupunki, Kaupunkimittausosasto 036§/2003

© Genimap Oy, Lupa L5475/03



PP = Peruspiirin arvo
KA = Kaupungin peruspiirien keskiarvo

MIN = Peruspiirien pienin arvo
MAX = Peruspiirien suurin arvo

OSA-ALUEET 1.1.2003 (Työpaikat 2000)

Delområden Sub-District

Osa-alue:	Maapinta-ala km2:	Asukkaat:	Työpaikat:
414 Jakomäki	1,92	5800	602
Yhteensä:	1,92	5800	602

ÄIDINKIELI JA KANSALAI SUUS

1.1.2003

Modersmål och nationalitet Mother tongue and nationality

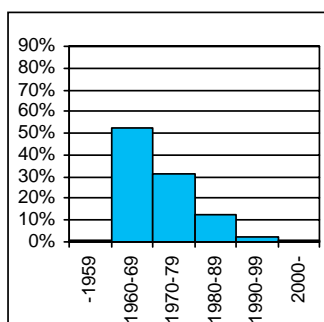
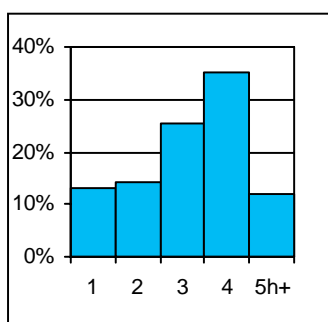
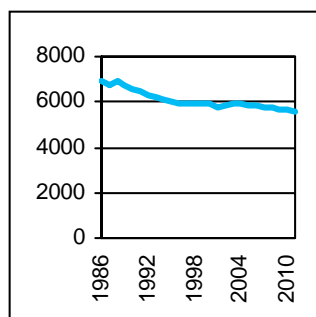
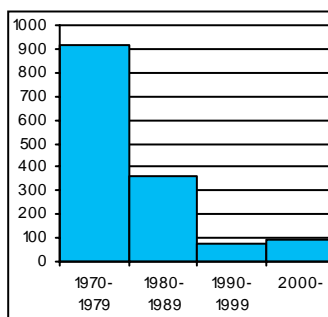
Suomenkieliset:	4 913	84,7 %
Ruotsinkieliset:	116	2,0
Muun kieliset:	771	13,3
Ulkomaalaiset:	599	10,3
Ulkomaalaistaustaiset:	789	13,6
H:gissä syntyneitä:	2 616	45,1

VÄESTÖNMUUTOKSET

2002

Befolkningsförändringar Vital statistics

Syntyneet lkm:	73	12,5 / 1000 as.
Kuolleet lkm:	53	9,1
Muutto alueelle lkm:	624	107,3
Muutto alueelta lkm:	664	114,1

Asuntokannan ikäbostadsbeståndets ålder
age of dwelling stock**Huoneistotyytit**lägenhetstyper
types of dwellings**Väestö**befolkning
population**Asuntotuotanto**bostadsproduktion
housing production**ALUESUHDELUKUJA**

1.1.2003

Lokala tätheter Area ratios

Asukkaita/km2:	3 021
Työpaikkoja/km2:	270
Kerrosala/ha:	1 402

IKÄRAKENNE

1.1.2003

Ålderstrukturen Age structure

Ikäryhmä	Lukumäärä	Prosentti
0-6v:	477	8,2
7-15v:	632	10,9
16-18v:	181	3,1
19-24v:	362	6,2
25-39v:	1 209	20,8
40-64v:	2 098	36,2
65+ v:	841	14,5

PERHEET JA ASUNTOKUNNAT

1.1.2003

Familjer och bostadshushåll

Families and households

Asuntokuntien lkm:	2 892
Asuntokuntien keskikoko:	2,01
1-hengen asuntokuntia:	1 254
Perheiden lkm:	1 573
Lapsiperheiden lkm:	686
Perheiden keskikoko:	2,74

KOULUTUSASTE

31.12.2001

Utbildningsgrad Level of education

15v täytt lkm:	4 791	%
Enint perusaste:	2 739	57,2
Keskiaste:	1 541	32,2
Alin korkea-aste:	283	5,9
Korkeakoulututkinto:	228	4,8
Lukiota käyvät ja osuus 16-18v:	84	43,8

TULOTASO

2001

Inkomster Income

Tulot/asukas €:	13 020
Tulot/työvoima € (2000):	19 226
Tulot/asuntokunta €:	26 512

ASUMISOLOT

31.12.2001

Boende Housing

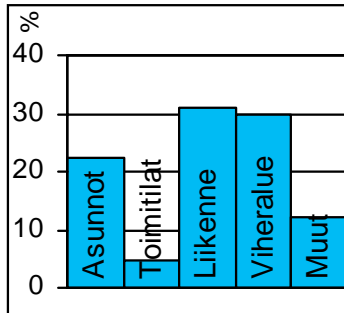
Asuntojen keskikoko m2:	62,3
Asumisväljyys m2/asukas:	30,7
Asumistiheys huonetta/hen	1,23

ASUNNOT

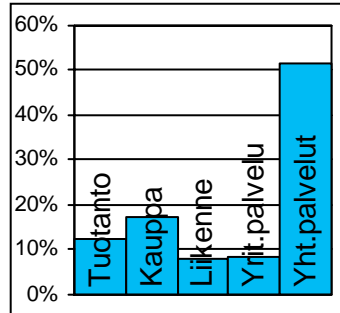
31.12.2001

Bostäder Dwellings

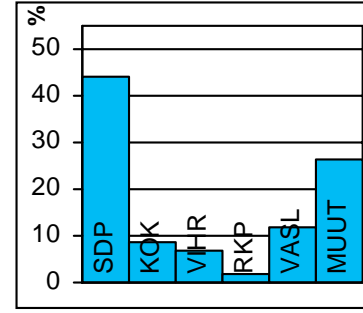
Asuntojen tyyppi	Lukumäärä	Prosentti
Asuntoja yhteensä:	2 926	%
Pientaloasuntoja:	121	4,1
Vuokra-asuntoja:	1 985	67,8
Aravavuokra-asuntoja:	1 639	56,0

Maankäyttö

markanvändning
land use

Työpaikat

jobb
jobs

Eduskuntavaalit

riksdagsval
parlament elections

TOIMITILARAKENNUKSET 1.1.2003

Verksamhetslokaler Business premises	kerrosala 1000 m2	%
Toimitilarakennukset yhteensä:	45	
Liikerakennukset:	5	10,4
Julkiset rakennukset:	22	48,1
Teollisuus- ja varastorakennukset:	2	4,7
Muut rakennukset:	16	36,8

LASTEN PÄIVÄHOITO 2002

Barn dagvård Child day care	lkm	/100 lasta
Päiväkoteja:	5	
Lapsia päiväkotihoidossa yhteensä:	272	
1-6v kokopäivähoidossa:	189	38,5
3-6v osapäivähoidossa:	54	9,6
7-8v osapäivähoidossa:	24	15,4
Kunnallinen perhepäivähoito:		
Lapsia perhepäivähoidossa yhteensä:	21	
1-6v kokopäivähoidossa:	17	2,9
3-6v osapäivähoidossa:	1	2,9
7-8v osapäivähoidossa:	2	0
Lapsia koti/yks.hoidon tuen piirissä:	160	

KOULUT 2003

Skolor Schools	kouluja	oppilaita
Suomenkielinen ala-aste:	1	387
Suomenkielinen yläaste:	1	280
Ruotsinkielinen ala-aste:	0	0
Ruotsinkielinen yläaste:	0	0
Lukio:	0	0
Erikoiskoulut:	1	223

KUNNALLISET TERVEYSPALVELUT 2002

Kommunal hälsovård Municipal health care	lkm	/asukas
Avohoitokäynnit yhteensä:	64 265	11
Perusterveydenhuolto:	54 480	9,4
Erikoissairaanhoido:	9 785	1,7

SOSIAALIPALVELUT 2002

Socialservice Social welfare	lkm	/1000
Toimeentulotuen saajia:	1 220	210,3
Lastensuojelun asiakkaita, 0-17v:	144	116,2
Perheneuvoloiden asiakkaat, 0-17v:	19	15,3

PALVELUPISTEET 2003

Service ställen Service places	lkm
Kirjasto:	1
Terveysasema:	1
Koulut:	3
Päiväkodit:	4
Leikki puisto:	1
Uimahalli:	1
Muu sisäliikuntatila:	5
Urheilukenttä:	1
Kirkko:	1
Posti:	1
KELA:n toimisto:	0
Apteekki:	1
Alko:	0
Päivittäistavarakaupat:	3
Muut vähittäiskaupat:	13
Ravintolat ja kahvilat:	5

ULKOILU 2002

Uterekreation Outdoor recreation	
Puistoa, ha:	2
Metsää, ha:	47
Uimaranta, kpl:	0

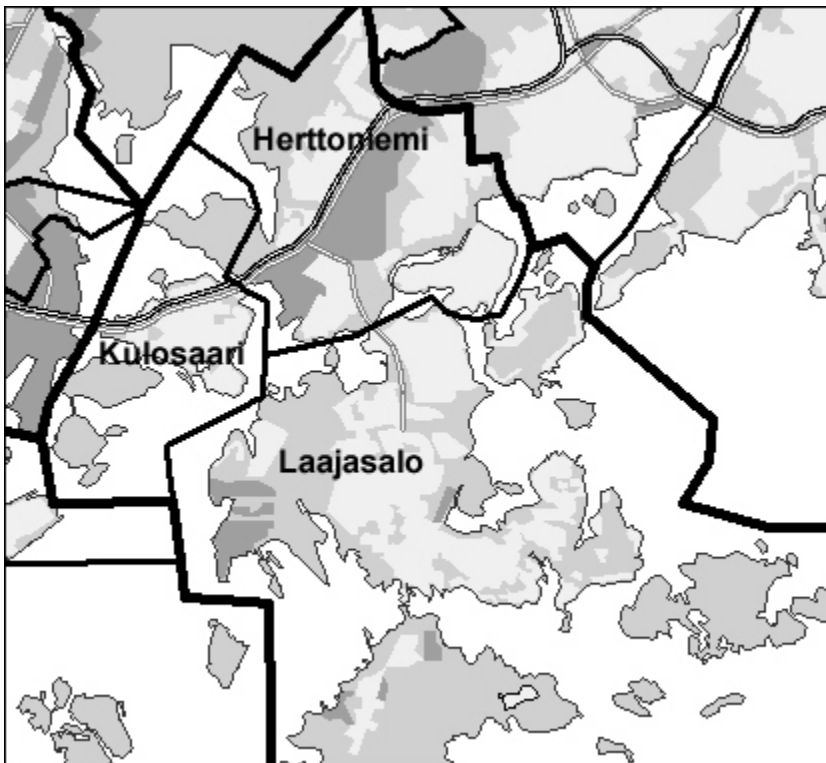
LIIKENNE 2000-02

Trafic Traffic	
Jalankulkuonnettomuuksia keskim/vuosi:	0,7

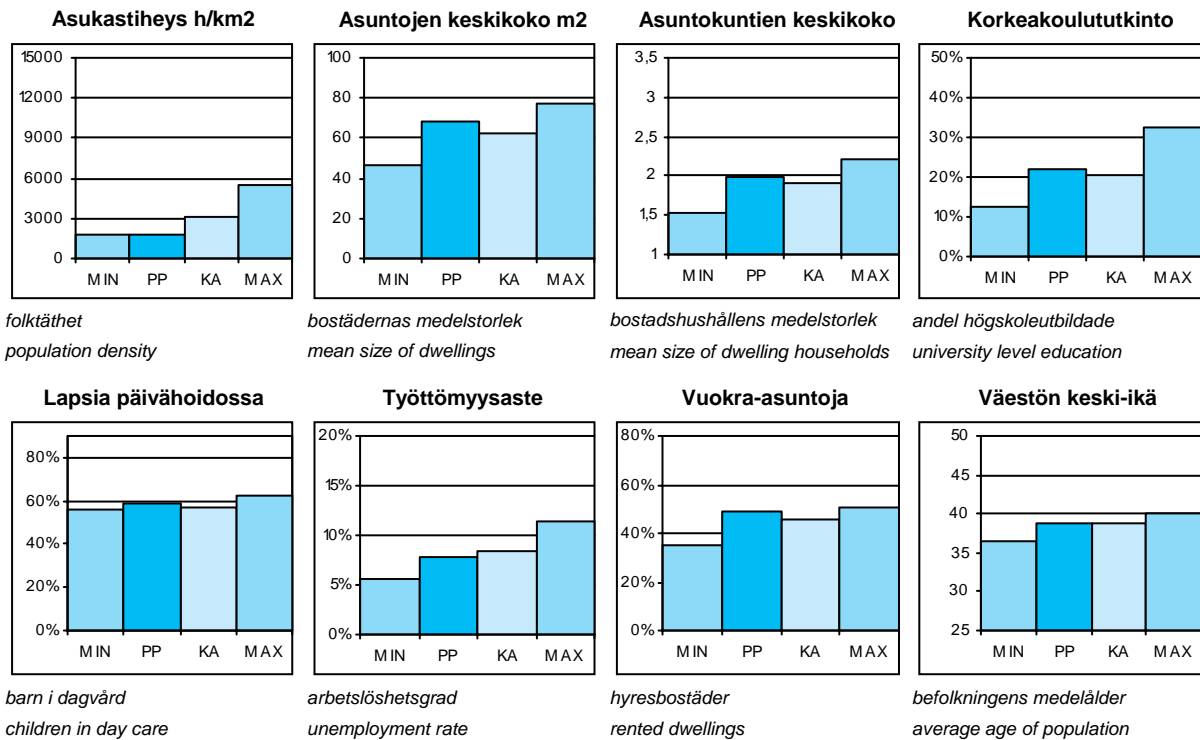


Peruspiirit:

- 601 Kulosaari - Brändö
- 602 Herttoniemi – Herttonäs
- 603 Laajasalo – Degerö



© Copyright Helsingin kaupunki, Kaupunkimittausosasto 041/2003



PP = Suurpiirin arvo
KA = Suurpiirien keskiarvo

MIN = Suurpiirien pienin arvo
MAX = Suurpiirien suurin arvo

6 Kaakkoinen suurpiiri

Peruspiirit 1.1.2003 (Työpaikat 31.12.2000)

Distrikt District

Peruspiiri:	Maapinta-ala km2:	Asukkaat:	Työpaikat:
601 Kulosaaren peruspiiri	2,47	3760	822
602 Herttoniemen peruspiiri	6,80	26874	11208
603 Laajasalon peruspiiri	16,57	16584	2175
Yhteensä:	25,84	47218	14205

ÄIDINKIELI JA KANSALAI SUUS

1.1.2003

Modersmål och nationalitet Mother tongue and nationality

Suomenkieliset:	41 478	87,8 %
Ruotsinkieliset:	3 216	6,8
Muun kieliset:	2 524	5,3
Ulkomaalaiset:	2 030	4,3
Ulkomaalaistaustaiset:	3 027	6,4
H:gissä syntyneitä:	22 338	47,3

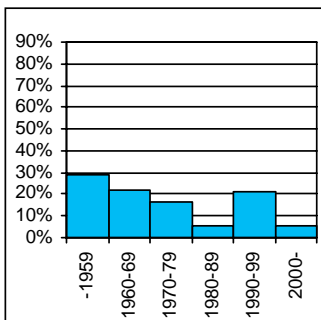
VÄESTÖNMUUTOKSET

2002

Befolkningsförändringar Vital statistics

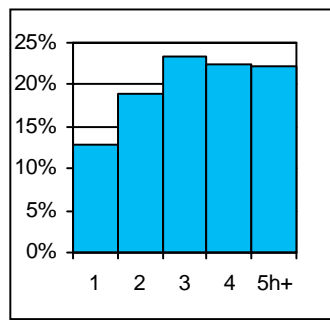
Syntyneet lkm:	596	12,7 / 1000 as.
Kuolleet lkm:	357	7,6
Muutto alueelle lkm:	6 264	133,1
Muutto alueelta lkm:	6 040	128,3

Asuntokannan ikä



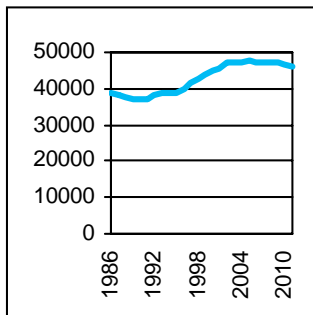
bostadsbeståndets ålder
age of dwelling stock

Huoneistotyytit



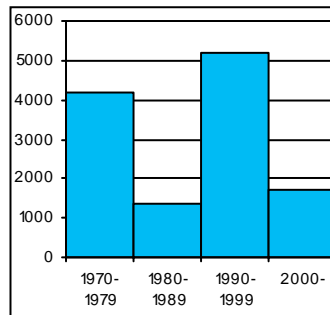
lägenhetstyper
types of dwellings

Väestö



befolkning
population

Asuntotuotanto



bostadsproduktion
housing production

ALUESUHDELUKUJA

1.1.2003

Lokala tätheter Area ratios

Asukkaita/km2:	1 795
Työpaikkoja/km2:	540
Kerrosala/ha:	1 176

IKÄRAKENNE

1.1.2003

Ålderstrukturen Age structure

Age Group	Count	%
0-6v:	3 877	8,2
7-15v:	4 905	10,4
16-18v:	1 324	2,8
19-24v:	3 232	6,8
25-39v:	11 668	24,7
40-64v:	15 478	32,8
65+ v:	6 734	14,3

PERHEET JA ASUNTOKUNNAT

1.1.2003

Familjer och bostadshushåll

Families and households

Asuntokuntien lkm:	23 541
Asuntokuntien keskikoko:	1,99
1-hengen asuntokuntia:	10 327
Perheiden lkm:	12 751
Lapsiperheiden lkm:	5 670
Perheiden keskikoko:	2,74

KOULUTUSASTE

31.12.2001

Utbildningsgrad Level of education

15v täytt lkm:	38 752	%
Enint perusaste:	13 180	34
Keskiaste:	11 857	30,6
Alin korkea-aste:	5 103	13,2
Korkeakoulututkinto:	8 612	22,2
Lukiota käyvät ja osuus 16-18v:	938	68,1

TULOTASO

2001

Inkomster Income

Tulot/asukas €:	22 051
Tulot/työvoima € (2000):	32 189
Tulot/asuntokunta €:	44 305

ASUMISOLOT

31.12.2001

Boende Housing

Asuntojen keskikoko m2:	68,1
Asumisväljyys m2/asukas:	34
Asumistiheys huonetta/hen	1,35

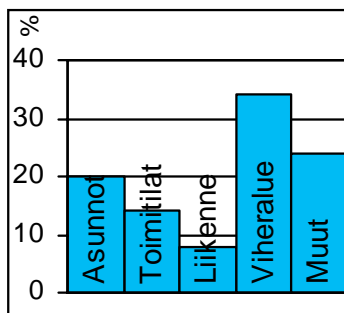
ASUNNOT

31.12.2001

Bostäder Dwellings

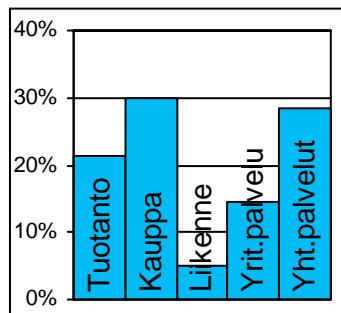
Dwelling Type	Count	%
Asuntoja yhteensä:	24 321	
Pientaloasuntoja:	4 324	17,8
Vuokra-asuntoja:	11 881	48,9
Aravavuokra-asuntoja:	6 514	26,8

Maankäyttö



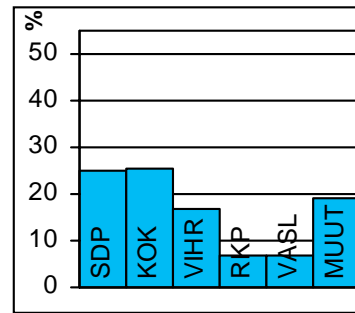
markanvändning
land use

Työpaikat



jobb
jobs

Eduskuntavaalit



riksdagsval
parlament elections

TOIMITILARAKENNUKSET 1.1.2003

Verksamhetslokaler Business premises	kerrosala 1000 m2	%
Toimitilarakennukset yhteensä:	1 018	
Liikerakennukset:	180	17,6
Julkiset rakennukset:	203	20,0
Teollisuus- ja varastorakennukset:	431	42,4
Muut rakennukset:	204	20,1

LASTEN PÄIVÄHOITO 2002

Barn dagvård Child day care	lkm	/100 lasta
Päiväkoteja:	30	
Lapsia päiväkotihoidossa yhteensä:	2 068	
1-6v kokopäivähoidossa:	1 808	46,7
3-6v osapäivähoidossa:	176	8,1
7-8v osapäivähoidossa:	54	4,7

Kunnallinen perhepäivähoito:	lkm	
Lapsia perhepäivähoidossa yhteensä:	160	
1-6v kokopäivähoidossa:	153	4
3-6v osapäivähoidossa:	1	0
7-8v osapäivähoidossa:	2	0,2
Lapsia koti/yks.hoidon tuen piirissä:	988	

KOULUT 2003

Skolor Schools	kouluja	oppilaita
Suomenkielinen ala-aste:	10	3 486
Suomenkielinen yläaste:	4	1 413
Ruotsinkielinen ala-aste:	2	280
Ruotsinkielinen yläaste:	0	0
Lukio:	4	1 176
Erikoiskoulut:	0	0

KUNNALLISET TERVEYSPALVELUT 2002

Kommunal hälsovård Municipal health care	lkm	/asukas
Avohoitokäynnit yhteensä:	269 256	5,7
Perusterveydenhuolto:	201 801	4,3
Erikoissairaanhoito:	67 455	1,4

SOSIAALIPALVELUT 2002

Socialservice Social welfare	lkm	/1000
Toimeentulotuen saajia:	4 739	100,7
Lastensuojelun asiakkaita, 0-17v:	508	52,5
Perheneuvoloiden asiakkaat, 0-17v:	238	24,6

PALVELUPISTEET 2003

Service ställen Service places	lkm
Kirjasto:	4
Terveysasema:	2
Koulut:	19
Päiväkodit:	32
Leikkipuisto:	8
Uimahalli:	0
Muu sisäliikuntatila:	27
Urheilukenttä:	4
Kirkko:	5
Posti:	5
KELA:n toimisto:	1
Apteekki:	4
Alko:	1
Päivittäistavarakaupat:	21
Muut vähittäiskaupat:	136
Ravintolat ja kahvilat:	87

ULKOILU 2002

Uterekreation Outdoor recreation	lkm
Puistoa, ha:	134
Metsää, ha:	584
Uimaranta, kpl:	6

LIIKENNE 2000-02

Trafic Traffic	keskim/vuosi
Jalankulkuonnettomuuksia	5,3



1900-luvun alun huvilakaupunkiajatus synnytti Kulosaaren yhdyskunnan, joka on vuosien mittaan saanut useimmista muista kaupunginosista poikkeavan, elitistisen leiman. 1907 perustettu Brändö Villastad -yhtiö hankki omistukseensa maat, joille arkkitehti Lars Sonck laati asemakaavan englantilaisen puutarhakaupungin ihanteita seuraten. Silta, jota pitkin kulki raitiovaunu, yhdisti saaren varsinaiseen Helsinkiin vuodesta 1919 alkaen. Vuonna 1922 Kulosaaresta muodostettiin itsenäinen kunta, joka liitettiin Helsinkiin vuoden 1946 suuressa alueliitoksessa. 1960-luvulla saareen nousi paljon kerrostaloja, mutta ne rakennettiin pääosin Itäväylän varrelle ja pohjoisrannalle. Siten vanhasta rakennuskannasta on säilynyt huomattava osa. Kulttuurihistoriallisesti merkittävän huvilaluonnon arvokkaimpien rakennusten ja ympäristön luonteen säilyminen on turvattu 1980-luvulla tehdyllä asemakaavan muutoksella. Kulosaareen liittyy koko Helsingille tärkeitä virkistysalueita: Mustikkamaan ja Kivinokan ulkoilalueet sekä 1890 perustettu Korkeasaaren eläintarha, jonka kyljessä toimii Hylkysaaren merimuseo.

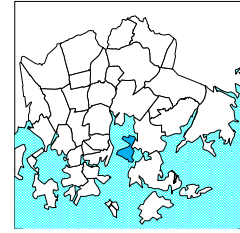
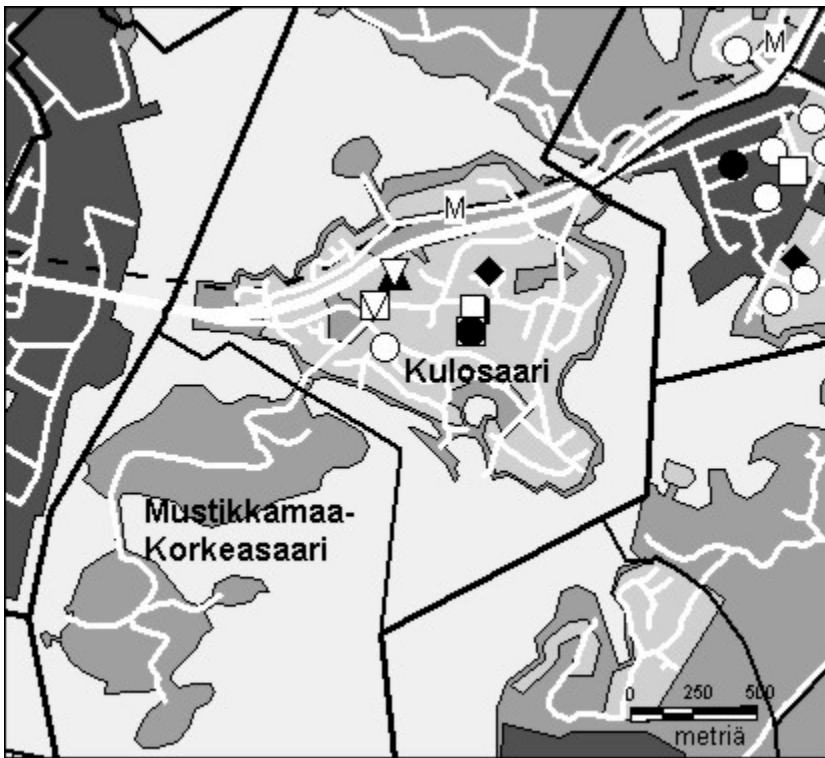
Kulosaaren väestö on selvästi keskimääräistä helsinkiläistä koulutetumpaa ja hyvätuloisempaa. Itäväylän ympäristön parantaminen käynnistyy lähitulevaisuudessa.

BRÄNDÖ distrikt. I början av 1900-talet skapade en s.k. villastadsrörelse ett särpräglat samhälle på Brändö. I motsats till övriga stadsdelar bar det något av en elitistisk prägel. Arkitekt Lars Sonck gjorde stadsplanen enligt engelska trädgårdsstadsideal. På 1960-talet byggde man höghus på Brändö, men mest längs Österleden och norra stranden, så största delen av den gamla villastaden blev kvar. Invånarna på Brändö har klart högre utbildning och inkomster än Helsingforsborna i gemen.

Distriktet har rekreatiomsområden som är viktiga för hela staden: Högholmens djurgård (gr. 1890) och rekreatiomsområdena på Blåbärslandet och Stenudden.

KULOSAARI. In the early 1900s, a strong garden city movement gave birth to a villa community on Kulosaari island. The area, planned by architect Lars Sonck following British garden town ideals, have an "elite" label nowadays. In the 1960s, blocks of flats were built on the island, but mostly along the main urban road in the northern part of the island - a fact which saved most of the old buildings. The population of Kulosaari clearly has a higher income and education than the city as a whole.

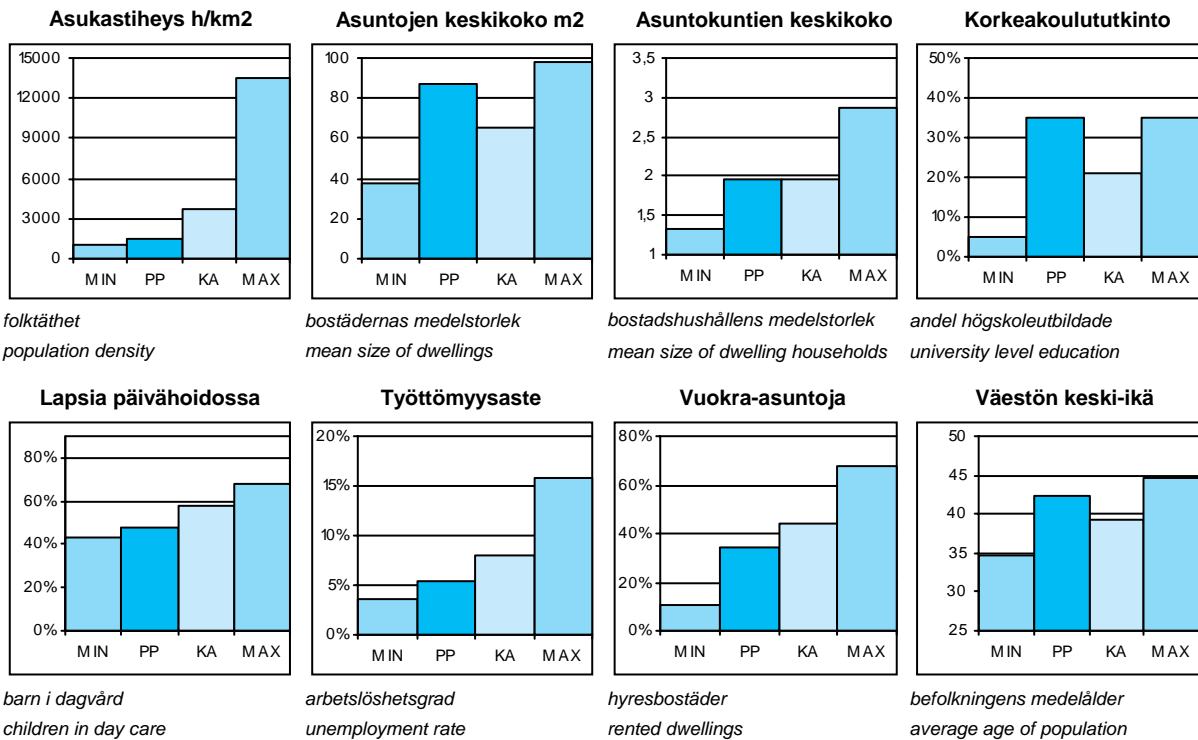
The distrikt includes the Helsinki Zoo at Korkeasaari (founded 1890), and two other major recreational areas; Mustikkamaa island and Kivinokka park.



- Kirjasto
- Koulu, ala-aste
- ◇ Erikois- ja yksityiskoulu
- ▽ Koulu, lukio
- ▲ Koulu, ylä-aste
- ★ Kulttuurikeskus
- Leikkipuisto
- Nuorisotila
- Päiväkoti
- ⊠ Terveysasema
- Terveysk.s. alue
- ◆ Yhteinen väestösuoja
- ☆ Yleinen väestösuoja

© Copyright Helsingin kaupunki, Kaupunkimittausosasto 036§/2003

© Genimap Oy, Lupa L5475/03



PP = Peruspiirin arvo
KA = Kaupungin peruspiirien keskiarvo

MIN = Peruspiirien pienin arvo
MAX = Peruspiirien suurin arvo

601 Kulosaaren peruspiiri

OSA-ALUEET 1.1.2003 (Työpaikat 2000)

Delområden Sub-District

Osa-alue:	Maapinta-ala km2:	Asukkaat:	Työpaikat:
190 Mustikkamaa-Korkeasaari	0,66	26	107
420 Kulosaari	1,81	3734	715
Yhteensä:	2,47	3760	822

ÄIDINKIELI JA KANSALAISSUUS

1.1.2003

Modersmål och nationalitet Mother tongue and nationality

Suomenkieliset:	2 819	75,0 %
Ruotsinkieliset:	769	20,5
Muun kieliset:	172	4,6
Ulkomaalaiset:	162	4,3
Ulkomaalaistaustaiset:	256	6,8
H:gissä syntyneitä:	1 797	47,8

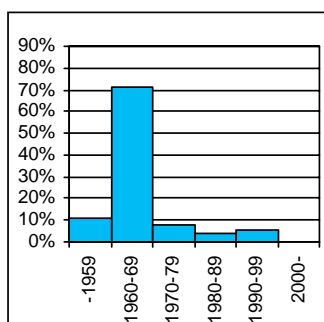
VÄESTÖNMUUTOKSET

2002

Befolkningsförändringar Vital statistics

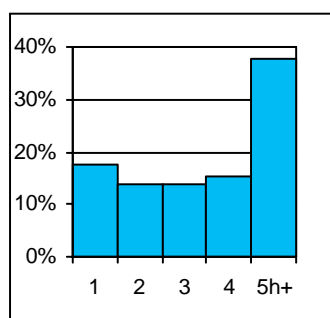
Syntyneet lkm:	35	9,3 / 1000 as.
Kuolleet lkm:	31	8,2
Muutto alueelle lkm:	523	139
Muutto alueelta lkm:	512	136

Asuntokannan ikä



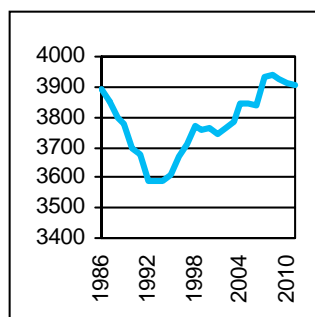
bostadsbeståndets ålder
age of dwelling stock

Huoneistotyytit



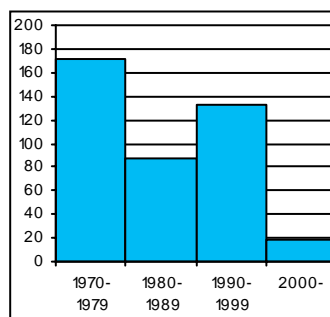
lägenhetstyper
types of dwellings

Väestö



befolkning
population

Asuntotuotanto



bostadsproduktion
housing production

ALUESUHDELUKUJA

1.1.2003

Lokala tätheter Area ratios

Asukkaita/km2:	1 522
Työpaikkoja/km2:	359
Kerrosala/ha:	1 149

IKÄRAKENNE

1.1.2003

Ålderstrukturen Age structure

Ikäryhmä	Lukumäärä	Prosentti
0-6v:	236	6,3
7-15v:	387	10,3
16-18v:	97	2,6
19-24v:	219	5,8
25-39v:	817	21,7
40-64v:	1 211	32,2
65+ v:	793	21,1

PERHEET JA ASUNTOKUNNAT

1.1.2003

Familjer och bostadshushåll

Families and households

Asuntokuntien lkm:	1 912
Asuntokuntien keskipkoko:	1,95
1-hengen asuntokuntia:	915
Perheiden lkm:	972
Lapsiperheiden lkm:	379
Perheiden keskipkoko:	2,75

KOULUTUSASTE

31.12.2001

Utbildningsgrad Level of education

15v täytt lkm:	3 195	%
Enint perusaste:	799	25
Keskiaaste:	866	27,1
Alin korkea-aste:	410	12,8
Korkeakoulututkinto:	1 120	35,1
Lukiota käyvät ja osuus 16-18v:	90	84,9

TULOTASO

2001

Inkomster Income

Tulot/asukas €:	38 931
Tulot/työvoima € (2000):	58 625
Tulot/asuntokunta €:	76 563

ASUMISOLOT

31.12.2001

Boende Housing

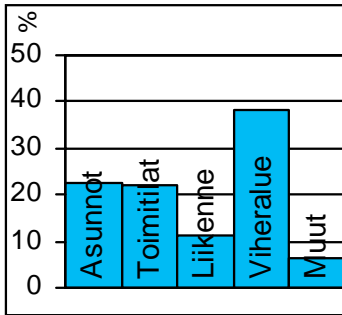
Asuntojen keskipkoko m2:	86,9
Asumisvälijyys m2/asukas:	43,9
Asumistiheys huonetta/hen	1,59

ASUNNOT

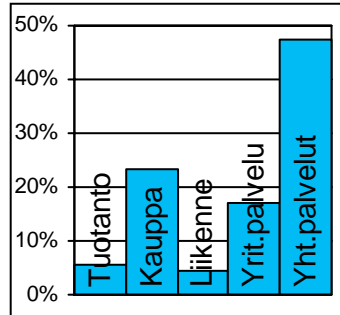
31.12.2001

Bostäder Dwellings

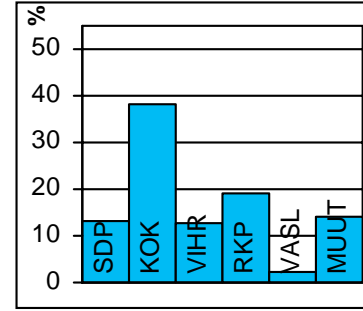
Asuntoja yhteensä:	2 065	%
Pientaloasuntoja:	527	25,5
Vuokra-asuntoja:	702	34,0
Aravavuokra-asuntoja:	61	3,0

Maankäyttö

markanvändning
land use

Työpaikat

jobb
jobs

Eduskuntavaalit

riksdagsval
parlament elections

TOIMITILARAKENNUKSET 1.1.2003

Verksamhetslokaler Business premises	kerrosala 1000 m2	%
Toimitilarakennukset yhteensä:	66	
Liikerakennukset:	20	30,8
Julkiset rakennukset:	30	44,8
Teollisuus- ja varastorakennukset:	2	2,9
Muut rakennukset:	14	21,5

LASTEN PÄIVÄHOITO 2002

Barn dagvård Child day care	lkm	/100 lasta
Päiväkoteja:	2	
Lapsia päiväkotihoidossa yhteensä:	125	
1-6v kokopäivähoidossa:	95	45,5
3-6v osapäivähoidossa:	21	11,4
7-8v osapäivähoidossa:	8	7,8
Kunnallinen perhepäivähoito:		
Lapsia perhepäivähoidossa yhteensä:	9	
1-6v kokopäivähoidossa:	9	0
3-6v osapäivähoidossa:	0	0
7-8v osapäivähoidossa:	0	0
Lapsia koti/yks.hoidon tuen piirissä:	52	

KOULUT 2003

Skolor Schools	kouluja	oppilaita
Suomenkielinen ala-aste:	1	370
Suomenkielinen yläaste:	1	427
Ruotsinkielinen ala-aste:	1	135
Ruotsinkielinen yläaste:	0	0
Lukio:	2	548
Erikoiskoulut:	0	0

KUNNALLISET TERVEYSPALVELUT 2002

Kommunal hälsovård Municipal health care	lkm	/asukas
Avohoitokäynnit yhteensä:	16 864	4,5
Perusterveydenhuolto:	11 877	3,2
Erikoissairaanhoito:	4 987	1,3

SOSIAALIPALVELUT 2002

Socialservice Social welfare	lkm	/1000
Toimeentulotuen saajia:	136	36,2
Lastensuojelun asiakkaita, 0-17v:	8	11,6
Perheneuvoloiden asiakkaat, 0-17v:	8	11,6

PALVELUPISTEET 2003

Service ställen Service places	lkm
Kirjasto:	1
Terveysasema:	0
Koulut:	3
Päiväkodit:	2
Leikki puisto:	0
Uimahalli:	0
Muu sisäliikuntatila:	5
Urheilukenttä:	1
Kirkko:	1
Posti:	1
KELA:n toimisto:	0
Apteekki:	1
Alko:	0
Päivittäistavarakaupat:	1
Muut vähittäiskaupat:	5
Ravintolat ja kahvilat:	8

ULKOILU 2002

Uterekreation Outdoor recreation	
Puistoa, ha:	17
Metsää, ha:	80
Uimaranta, kpl:	1

LIIKENNE 2000-02

Trafic Traffic	
Jalankulkuonnettomuuksia keskim/vuosi:	0

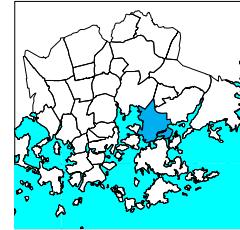
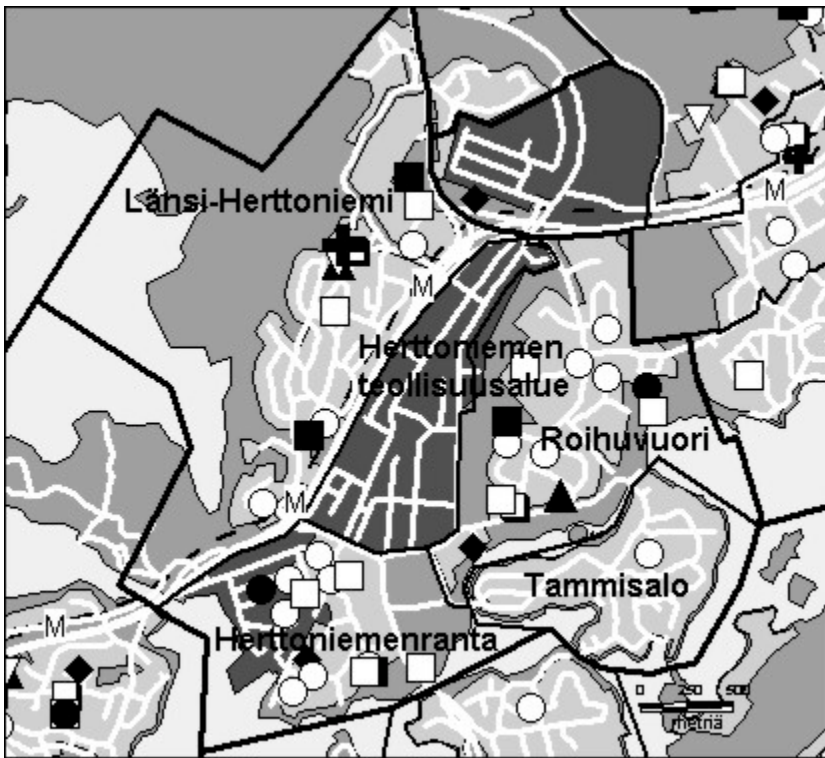


Herttoniemi oli Helsingin pitäjän vanhimpia kyliä, jossa oli jo keskiajalla useita tiloja. Herttoniemen kartano ja erityisesti sen puisto ovat historiallisesti ja maisemallisesti arvokas alue. Sotien jälkeen 1946 toteutetun suuren alueliitoksen jälkeen kaupungin uusille liitosalueille rakennettiin uudenlaisia asuntoalueita, lähiöitä, joista Herttoniemi oli ensimmäisiä. Alueella toimi jo silloin satama ja laaja teollisuusalue, joka on edelleenkin Helsingin merkittävimpiä työpaikka-alueita. Länsi-Herttoniemi suunniteltiin alkuaan omakotialueeksi, mutta toteutettiin valtaosaltaan kerrostaloalueena. Kerrostaloalue laajeni nopeasti Roihuvuoreen ja yhdessä nämä muodostivat 1960-luvun alussa esikaupunkien suurimman asuntoalueen, jossa on paljon kaupungin vuokrataloja. Ajan tyylipiirteet, mm. maaston muotoja seuraileva rakentaminen, ovat säilyneet alkuperäisinä varsinkin Siilitien vuokrataloalueella ja Roihuvuoren luoteisosassa. Roihuvuoren kupeeseen Strömsin kartanon maille sekä Porolahden rannalle on rakennettu viime vuosina huomattavasti uusia asuntoja. Peruspiiriin kuuluu lisäksi 2000 asukkaan Tammisalons pientaloalue.

Herttoniemenrannan entisen sataman paikalle rakennetulla lähes valmiilla asuntoalueella asuu 8 500 asukasta. Työpaikkojen määrä Herttoniemessä on kasvussa, ja peruspiirin palvelutaso on hyvä. Metroaseman ympärille on kehittymässä monipuolinen paikalliskeskus. Asukkailla on hyvät virkistysmahdollisuudet, koska alueella on runsaasti ulkoilureittejä, neljä venesatamaa sekä Vanhankaupunginlahden ranta-alueeseen liittyvä urheilupuisto.

HERTONÄS hörde till de äldsta byarna i Helsinges socken. Hertonäs gård är en historisk och naturskön del av området. Det höghusområde som på 1950-talet byggdes i Hertonäs var en av de första förstäderna i Helsingfors. Redan då fanns där en hamn och ett industriområde. På senare år har det i Kasberget byggts nya bostäder. Distriktet omfattar dessutom delområdet Tammelund, ett småhusområde för välbärgade. I det nya bostadsområdet Hertonässtrand bor 8 500 invånare. Hertonäs har flera arbetsplatser än de flesta förstäder, och servicenivån i distriktet är god. Kring Hertonäs metrostation håller man på att utveckla ett mångsidigt lokalcentrum.

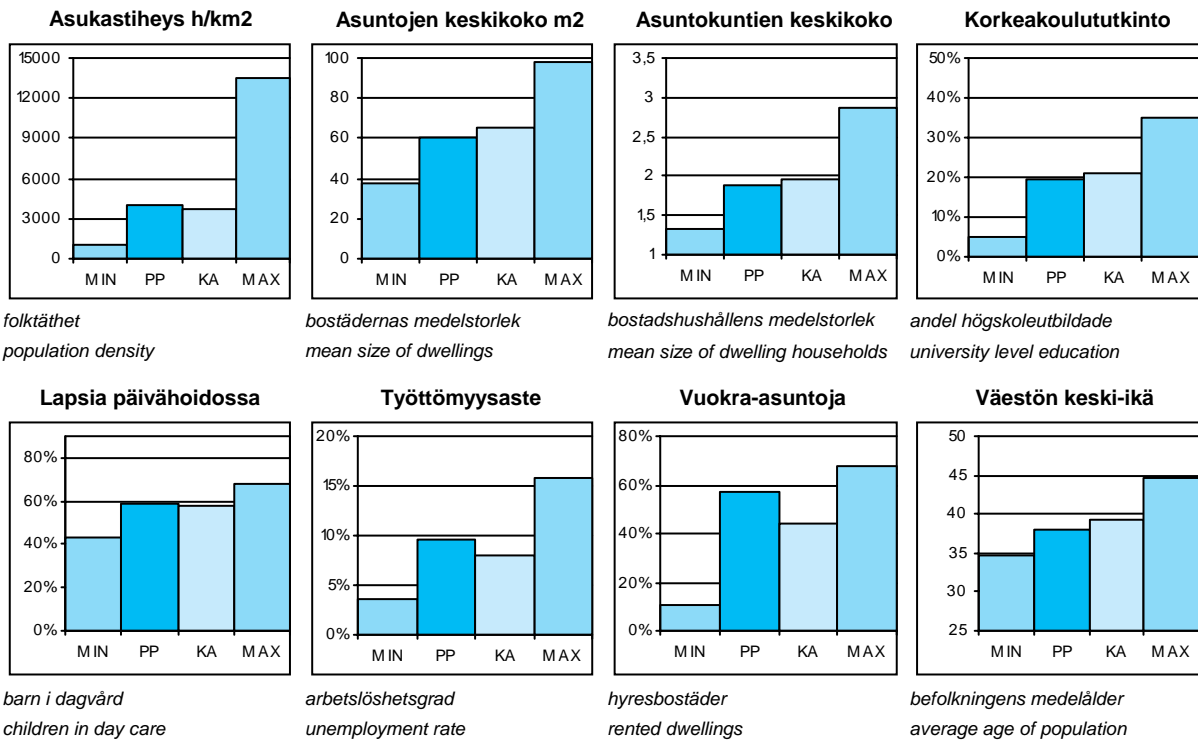
HERTTONIEMI was one of the oldest villages of former Helsinges parish. Old Hertonäs gård manor is a historical and idyllic place. The housing estate that was built in Herttoniemi in the 1950s is one of Helsinki's first suburbs. Already then, the area had a harbour and a large industrial area. Many new dwellings have been built in Roihuvuori in later years. The district also encompasses Tammisalo sub-district, a residential area for well-to-do people. 8 500 people live in the new housing estate, in Herttoniemenranta. Herttoniemi has more workplaces than most suburbs, and the service level of the district is good. A varied local centre is being developed around Herttoniemi metro station.



- Kirjasto
- Koulu, ala-aste
- ◇ Erikois- ja yksityiskoulu
- ▽ Koulu, lukio
- ▲ Koulu, ylä-aste
- ★ Kulttuurikeskus
- Leikkipuisto
- Nuorisotila
- Päiväkoti
- Terveystasema
- Terveystasun alue
- ◆ Yhteinen väestösuoja
- ☆ Yleinen väestösuoja

© Copyright Helsingin kaupunki, Kaupunkimittausosasto 036§/2003

© Genimap Oy, Lupa L5475/03



PP = Peruspiirin arvo
KA = Kaupungin peruspiirien keskiarvo

MIN = Peruspiirien pienin arvo
MAX = Peruspiirien suurin arvo

602 Herttoniemen peruspiiri

OSA-ALUEET 1.1.2003 (Työpaikat 2000)

Delområden Sub-District

Osa-alue:	Maapinta-ala km2:	Asukkaat:	Työpaikat:
431 Länsi-Herttoniemi	2,73	8425	1841
432 Roihuvuori	1,47	7878	1159
433 Herttoniemen teoll.alue	0,91	56	5244
434 Herttoniemenranta	0,95	8327	2681
440 Tammisalo	0,73	2188	283
Yhteensä:	6,79	26874	11208

ÄIDINKIELI JA KANSALAISSUUS

1.1.2003

Modersmål och nationalitet Mother tongue and nationality

Suomenkieliset:	23 882	88,9 %
Ruotsinkieliset:	1 324	4,9
Muun kieliset:	1 668	6,2
Ulkomaalaiset:	1 305	4,9
Ulkomaalaistaustaiset:	1 892	7,0
H:gissä syntyneitä:	12 438	46,3

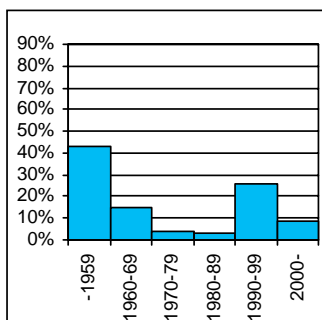
VÄESTÖNMUUTOKSET

2002

Befolkningsförändringar Vital statistics

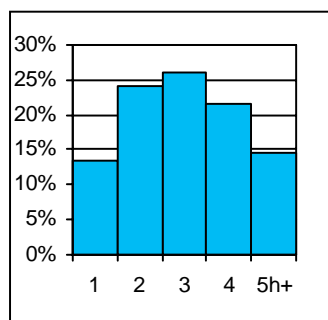
Syntyneet lkm:	370	13,8 / 1000 as.
Kuolleet lkm:	212	7,9
Muutto alueelle lkm:	3 991	149,1
Muutto alueelta lkm:	3 799	142

Asuntokannan ikä



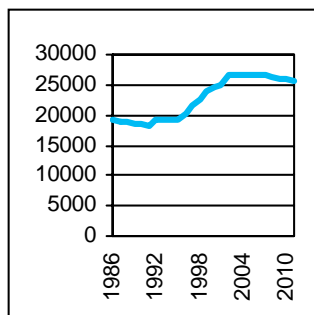
bostadsbeståndets ålder
age of dwelling stock

Huoneistotyytit



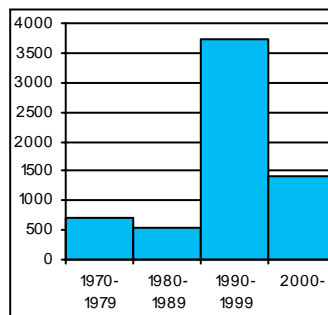
lägenhetstyper
types of dwellings

Väestö



befolkning
population

Asuntotuotanto



bostadsproduktion
housing production

ALUESUHDELUKUJA

1.1.2003

Lokala tätheter Area ratios

Asukkaita/km2:	3 952
Työpaikkoja/km2:	1 505
Kerrosala/ha:	2 568

IKÄRAKENNE

1.1.2003

Ålderstrukturen Age structure

Ikäryhmä	Henkilöitä	Prosentti
0-6v:	2 291	8,5
7-15v:	2 506	9,3
16-18v:	666	2,5
19-24v:	1 981	7,4
25-39v:	7 451	27,7
40-64v:	8 214	30,6
65+ v:	3 765	14

PERHEET JA ASUNTOKUNNAT

1.1.2003

Familjer och bostadshushåll

Families and households

Asuntokuntien lkm:	14 133
Asuntokuntien keskikoko:	1,89
1-hengen asuntokuntia:	6 735
Perheiden lkm:	7 038
Lapsiperheiden lkm:	3 141
Perheiden keskikoko:	2,67

KOULUTUSASTE

31.12.2001

Utbildningsgrad Level of education

15v täytt lkm:	22 236	%
Enint perusaste:	8 007	36
Keskiaste:	7 179	32,3
Alin korkea-aste:	2 746	12,3
Korkeakoulututkinto:	4 304	19,4
Lukiota käyvät ja osuus16-18v:	391	59,5

TULOTASO

2001

Inkomster Income

Tulot/asukas €:	19 492
Tulot/työvoima € (2000):	27 453
Tulot/asuntokunta €:	37 093

ASUMISOLOT

31.12.2001

Boende Housing

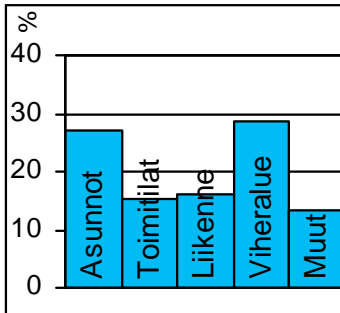
Asuntojen keskikoko m2:	60,5
Asumisväljyys m2/asukas:	31,9
Asumistiheys huonetta/hen	1,31

ASUNNOT

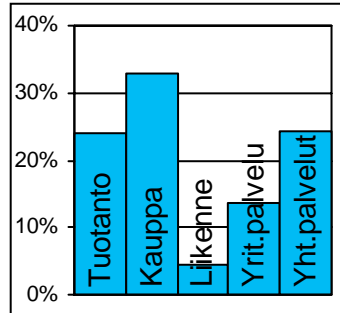
31.12.2001

Bostäder Dwellings

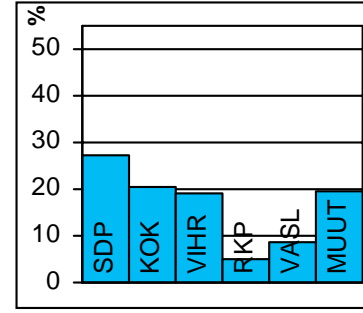
Asuntojen tyyppi	Lukumäärä	Prosentti
Asuntoja yhteensä:	14 487	%
Pientaloasuntoja:	1 129	7,8
Vuokra-asuntoja:	8 297	57,3
Aravavuokra-asuntoja:	5 015	34,6

Maankäyttö

markanvändning
land use

Työpaikat

jobb
jobs

Eduskuntavaalit

riksdagsval
parlament elections

TOIMITILARAKENNUKSET 1.1.2003

Verksamhetslokaler Business premises	kerrosala 1000 m2	%
Toimitilarakennukset yhteensä:	738	
Liikerakennukset:	124	16,7
Julkiset rakennukset:	119	16,1
Teollisuus- ja varastorakennukset:	388	52,5
Muut rakennukset:	108	14,6

LASTEN PÄIVÄHOITO 2002

Barn dagvård Child day care	lkm	/100 lasta
Päiväkoteja:	15	
Lapsia päiväkotihoidossa yhteensä:	1 139	
1-6v kokopäivähoidossa:	1 015	46
3-6v osapäivähoidossa:	71	5,9
7-8v osapäivähoidossa:	39	8,9
Kunnallinen perhepäivähoito:		
Lapsia perhepäivähoidossa yhteensä:	94	
1-6v kokopäivähoidossa:	88	3,7
3-6v osapäivähoidossa:	1	0,1
7-8v osapäivähoidossa:	1	0
Lapsia koti/yks.hoidon tuen piirissä:	615	

KOULUT 2003

Skolor Schools	kouluja	oppilaita
Suomenkielinen ala-aste:	5	1 978
Suomenkielinen yläaste:	2	634
Ruotsinkielinen ala-aste:	0	0
Ruotsinkielinen yläaste:	0	0
Lukio:	1	290
Erikoiskoulut:	0	0

KUNNALLISET TERVEYSPALVELUT 2002

Kommunal hälsovård Municipal health care	lkm	/asukas
Avohoitokäynnit yhteensä:	154 989	5,8
Perusterveydenhuolto:	114 265	4,3
Erikoissairaanhoito:	40 724	1,5

SOSIAALIPALVELUT 2002

Socialservice Social welfare	lkm	/1000
Toimeentulotuen saajia:	3 471	129,2
Lastensuojelun asiakkaita, 0-17v:	373	71
Perheneuvoloiden asiakkaat, 0-17v:	161	30,7

PALVELUPISTEET 2003

Service ställen Service places	lkm
Kirjasto:	2
Terveysasema:	1
Koulut:	11
Päiväkodit:	18
Leikkipuisto:	4
Uimahalli:	0
Muu sisäliikuntatila:	14
Urheilukenttä:	2
Kirkko:	3
Posti:	3
KELA:n toimisto:	1
Apteekki:	2
Alko:	1
Päivittäistavarakaupat:	15
Muut vähittäiskaupat:	102
Ravintolat ja kahvilat:	62

ULKOILU 2002

Uterekreation Outdoor recreation	
Puistoa, ha:	49
Metsää, ha:	196
Uimaranta, kpl:	1

LIIKENNE 2000-02

Trafic Traffic	
Jalankulkuonnettomuuksia keskim/vuosi:	4,3



Santahaminan saarella oli jo keskiajalla satamapaikkoja ja se oli määrätty Helsingin kaupungin ensimmäiseksi sijaintipaikaksi 1500-luvun puolivälissä. Laajasalossa on ollut kartanoita 1600-luvulta saakka. Muutama vanhoista päärakennuksista on paikoillaan. Laajasaloon alettiin rakentaa 1800-luvun loppupuolella aluksi helsinkiläisten kesäasuntoja ja myöhemmin myös omakotitaloja. Kerros- ja rivitaloalueita on rakennettu alueelle 1960-luvulta lähtien.

Peruspiiriin kuuluu useita saaria, joista suurimmat, Vartiosaari ja Villinki muodostavat omat osa-alueet. Näissä on edelleen lähes pelkkää kesäasutusta. Santahaminassa on varuskunta ja kadettikoulu. Tärkeimpiä ulkoilualueita ovat Tullisaaren ulkoilupuisto, Reposalmen uimaranta ja Aittasaari.

Yliskylän asunnoista neljä viidesosaa on kerrostaloissa, jotka on rakennettu pääosin 1960- ja 1970-luvulla. Jollas oli 1980-luvulle saakka väljä omakotialuetta, mutta sittemmin alueelle on rakennettu tiiviitäkin pientaloalueita. Alue täydentyy edelleen Itä-Jollaksessa Tonttuvuorelle.

Laajasalon öljysatama-alue vapautuu nykyisestä käytöstään vuonna 2010. Alueelle rakennetaan uusi merellinen kaupunginosa Kruunuvuorenranta, jonka osayleiskaavaehdotus valmistuu vuonna 2006. Rakennettuna alue tulee muodostamaan uuden urbaanin merijulkisivun kantakaupungin vastarannalle.

På DEGERÖ har det funnits herrgårdar sedan 1600-talet. Helsingforsborna började småningom bygga sommarvillor, och sedan 1960-talet också höghus och radhus i Degerö.

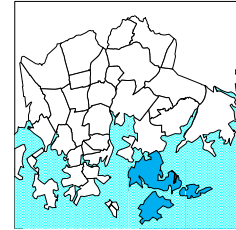
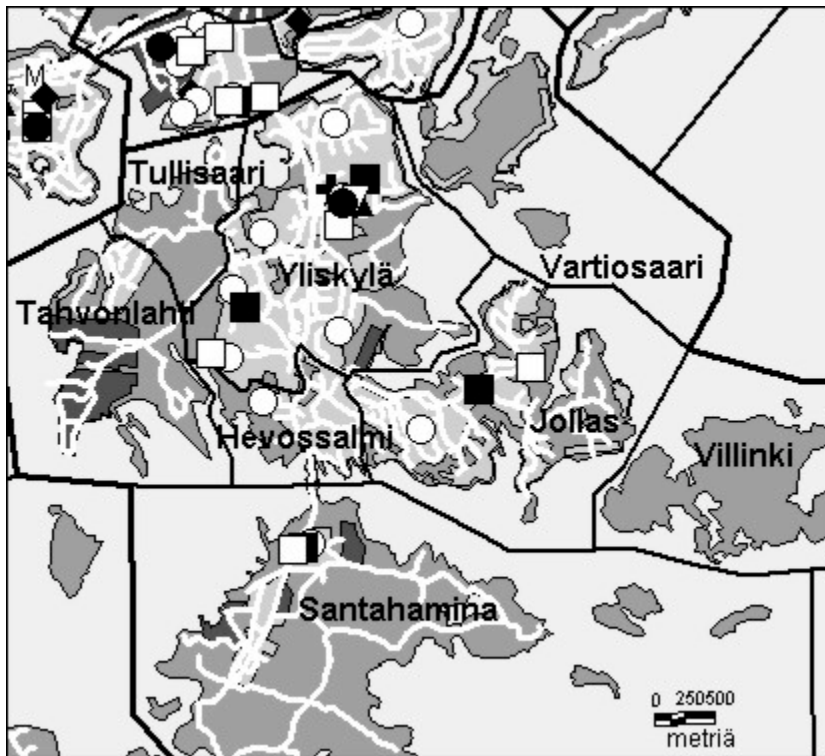
Distriktet omfattar många öar, bl.a. Vårdö och Villinge, där det fortfarande finns nästan bara sommarbosättning. Ön Sandhamn upptas av garnisoner. Sydvästra Uppby domineras av höghus - mest kommunala hyreshus. I samarbete mellan invånare och tjänstemän har en förbättring av lokalcentrets miljö och en enhetligare stadsstruktur planerats.

I Jollas och Hästnässund växer folkmängden starkt som följd av ny, tät bebyggelse.

There have been manors in the island of LAAJASALO (orig. Degerö) since the 17th century. People from Helsinki first built villas in the area. Since the 1960s, blocks of flats and terraced houses were built as well.

The district has many islands, including Vartiosaari and Villinki, which still mostly have summer houses. Santahamina is a garrison island. Southwestern Yliskylä is dominated by blocks-of-flats - mostly council houses. Inhabitants and officials have cooperated for measures to improve the environment and to fill gaps in the urban structure.

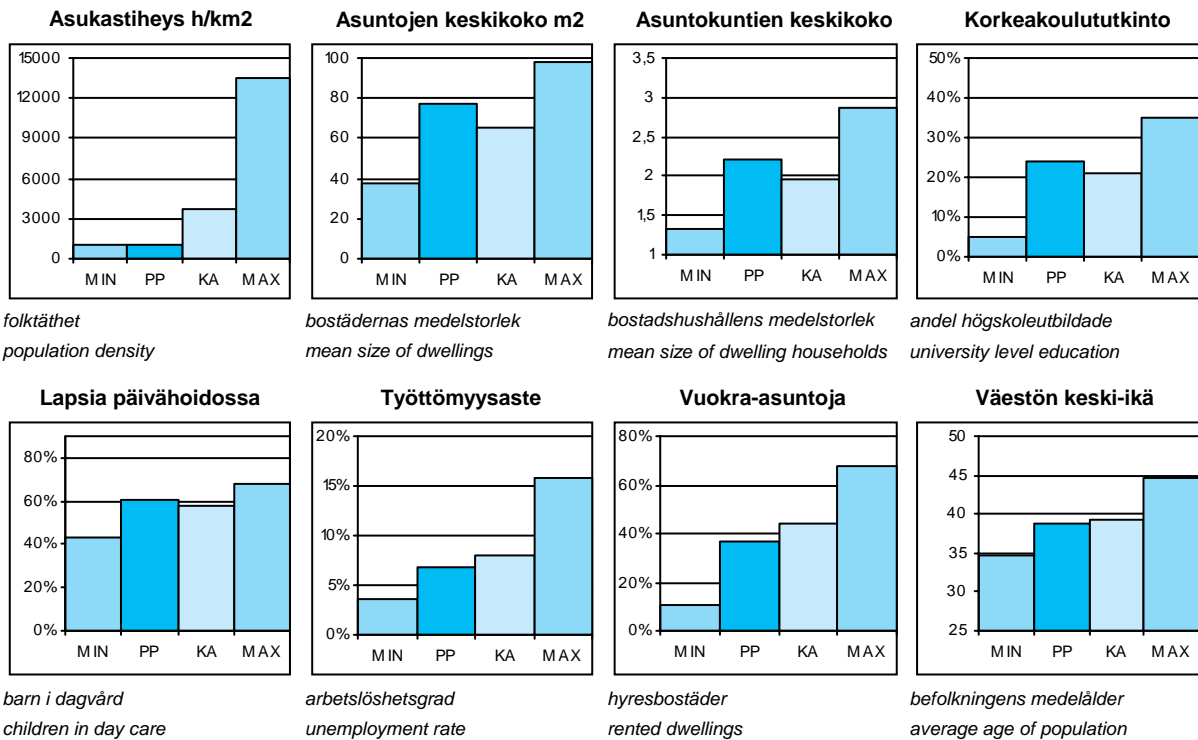
The population of Jollas and Hevossalmi is growing rapidly thanks to new, dense residential construction.



- Kirjasto
- Koulu, ala-aste
- ◇ Erikois- ja yksityiskoulu
- ▽ Koulu, lukio
- ▲ Koulu, ylä-aste
- ★ Kulttuurikeskus
- Leikkipuu
- Nuorisotila
- Päiväkoti
- ⊕ Terveysasema
- ⊖ Terveystieteiden keskus
- ◆ Yhteinen väestösuoja
- ☆ Yleinen väestösuoja

© Copyright Helsingin kaupunki, Kaupunkimittausosasto 036§/2003

© Genimap Oy, Lupa L5475/03



PP = Peruspiirin arvo
KA = Kaupungin peruspiirien keskiarvo

MIN = Peruspiirien pienin arvo
MAX = Peruspiirien suurin arvo

603 Laajasalon peruspiiri

OSA-ALUEET 1.1.2003 (Työpaikat 2000)

Delområden Sub-District

Osa-alue:	Maapinta-ala km2:	Asukkaat:	Työpaikat:
480 Vartiosaari	1,01	24	1
491 Yliskylä	3,38	10943	1198
492 Jollas	2,19	2927	400
493 Tullisaari	0,65	8	2
494 Tahvonlahti	1,46	328	210
495 Hevossalmi	0,74	1743	131
500 Villinki	1,68	7	0
510 Santahamina	4,28	568	233
532 Itäsaaret	1,16	36	0
Yhteensä:	16,55	16584	2175

ÄIDINKIELI JA KANSALAI SUUS

1.1.2003

Modersmål och nationalitet Mother tongue and nationality

Suomenkieliset:	14 777	89,1 %
Ruotsinkieliset:	1 123	6,8
Muun kieliset:	684	4,1
Ulkomaalaiset:	563	3,4
Ulkomaalaistaustaiset:	879	5,3
H:gissä syntyneitä:	8 103	48,9

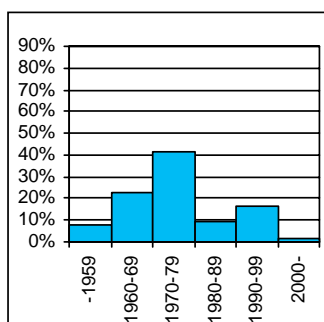
VÄESTÖNMUUTOKSET

2002

Befolkningsförändringar Vital statistics

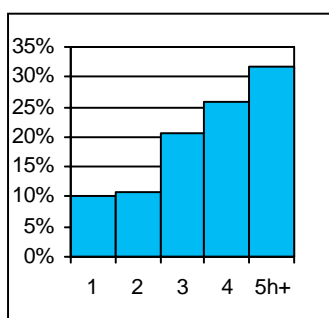
Syntyneet lkm:	191	11,5 / 1000 as.
Kuolleet lkm:	114	6,9
Muutto alueelle lkm:	1 750	105,8
Muutto alueelta lkm:	1 729	104,5

Asutokannan ikä



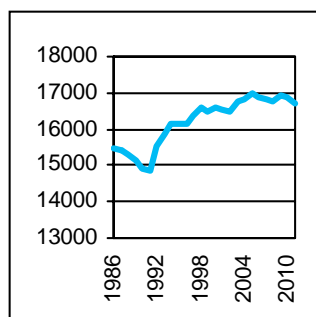
bostadsbeståndets ålder
age of dwelling stock

Huoneistotyytit



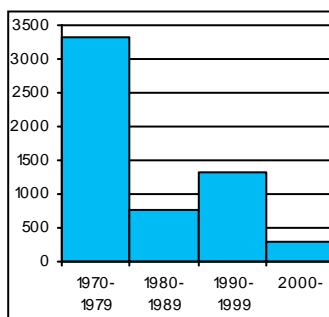
lägenhetstyper
types of dwellings

Väestö



befolkning
population

Asuntotuotanto



bostadsproduktion
housing production

ALUESUHDELUKUJA

1.1.2003

Lokala tätheter Area ratios

Asukkaita/km2:	1 001
Työpaikkoja/km2:	114
Kerrosala/ha:	549

IKÄRAKENNE

1.1.2003

Ålderstrukturen Age structure

Ikäryhmä	Henkilö	Prosentti
0-6v:	1 350	8,1
7-15v:	2 012	12,1
16-18v:	561	3,4
19-24v:	1 032	6,2
25-39v:	3 400	20,5
40-64v:	6 053	36,5
65+ v:	2 176	13,1

PERHEET JA ASUNTOKUNNAT

1.1.2003

Familjer och bostadshushåll

Families and households

Asuntokuntien lkm:	7 496
Asuntokuntien keskipkoko:	2,21
1-hengen asuntokuntia:	2 677
Perheiden lkm:	4 741
Lapsiperheiden lkm:	2 150
Perheiden keskipkoko:	2,84

KOULUTUSASTE

31.12.2001

Utbildningsgrad Level of education

15v täytt lkm:	13 321	%
Enint perusaste:	4 374	32,8
Keskiaste:	3 812	28,6
Alin korkea-aste:	1 947	14,6
Korkeakoulututkinto:	3 188	23,9
Lukiota käyvät ja osuus16-18v:	457	74,3

TULOTASO

2001

Inkomster Income

Tulot/asukas €:	22 330
Tulot/työvoima € (2000):	34 017
Tulot/asuntokunta €:	49 558

ASUMISOLOT

31.12.2001

Boende Housing

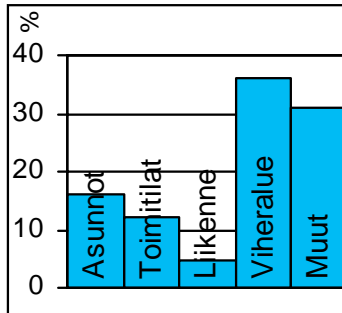
Asuntojen keskipkoko m2:	77,3
Asumisväljyys m2/asukas:	35,1
Asumistiheys huonetta/hen	1,36

ASUNNOT

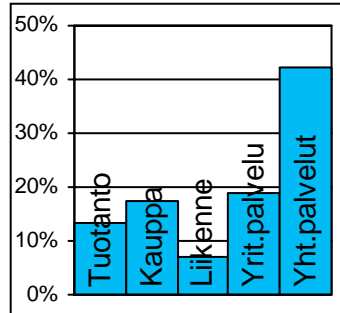
31.12.2001

Bostäder Dwellings

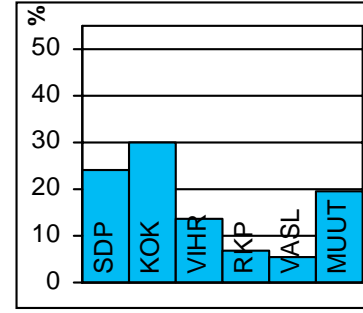
Asuntoja yhteensä:	7 769	%
Pientaloasuntoja:	2 668	34,3
Vuokra-asuntoja:	2 882	37,1
Aravavuokra-asuntoja:	1 438	18,5

Maankäyttö

markanvändning
land use

Työpaikat

jobb
jobs

Eduskuntavaalit

riksdagsval
parlament elections

TOIMITILARAKENNUKSET 1.1.2003

Verksamhetslokaler Business premises	kerrosala 1000 m2	%
Toimitilarakennukset yhteensä:	214	
Liikerakennukset:	36	16,7
Julkiset rakennukset:	55	25,5
Teollisuus- ja varastorakennukset:	42	19,6
Muut rakennukset:	82	38,2

LASTEN PÄIVÄHOITO 2002

Barn dagvård Child day care	lkm	/100 lasta
Päiväkoteja:	13	
Lapsia päiväkotihoidossa yhteensä:	804	
1-6v kokopäivähoidossa:	698	50
3-6v osapäivähoidossa:	84	5,8
7-8v osapäivähoidossa:	7	2,5
Kunnallinen perhepäivähoito:		
Lapsia perhepäivähoidossa yhteensä:	57	
1-6v kokopäivähoidossa:	56	3,9
3-6v osapäivähoidossa:	0	0,1
7-8v osapäivähoidossa:	1	0,2
Lapsia koti/yks.hoidon tuen piirissä:	321	

KOULUT 2003

Skolor Schools	kouluja	oppilaita
Suomenkielinen ala-aste:	4	1 138
Suomenkielinen yläaste:	1	352
Ruotsinkielinen ala-aste:	1	145
Ruotsinkielinen yläaste:	0	0
Lukio:	1	338
Erikoiskoulut:	0	0

KUNNALLISET TERVEYSPALVELUT 2002

Kommunal hälsovård Municipal health care	lkm	/asukas
Avohoitokäynnit yhteensä:	97 403	5,9
Perusterveydenhuolto:	75 659	4,6
Erikoissairaanhoido:	21 744	1,3

SOSIAALIPALVELUT 2002

Socialservice Social welfare	lkm	/1000
Toimeentulotuen saajia:	1 132	68,3
Lastensuojelun asiakkaita, 0-17v:	127	34
Perheneuvoloiden asiakkaat, 0-17v:	69	18,5

PALVELUPISTEET 2003

Service ställen Service places	lkm
Kirjasto:	1
Terveysasema:	1
Koulut:	5
Päiväkodit:	12
Leikki puisto:	4
Uimahalli:	0
Muu sisäliikuntatila:	8
Urheilukenttä:	1
Kirkko:	1
Posti:	1
KELA:n toimisto:	0
Apteekki:	1
Alko:	0
Päivittäistavarakaupat:	5
Muut vähittäiskaupat:	29
Ravintolat ja kahvilat:	17

ULKOILU 2002

Uterekreation Outdoor recreation	
Puistoa, ha:	69
Metsää, ha:	308
Uimaranta, kpl:	4

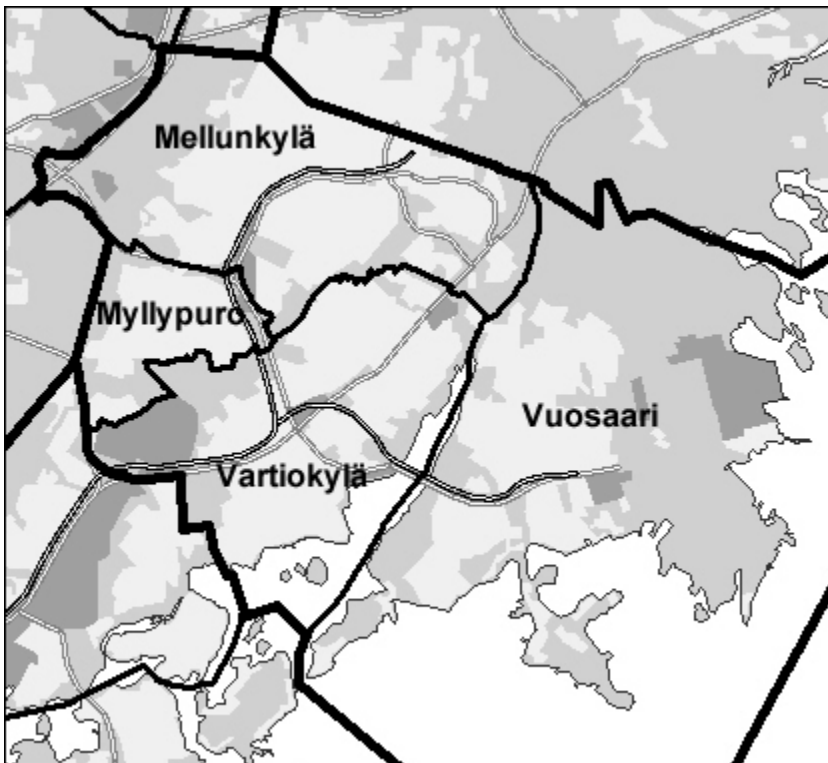
LIIKENNE 2000-02

Trafic Traffic	
Jalankulkuonnettomuuksia keskim/vuosi:	1

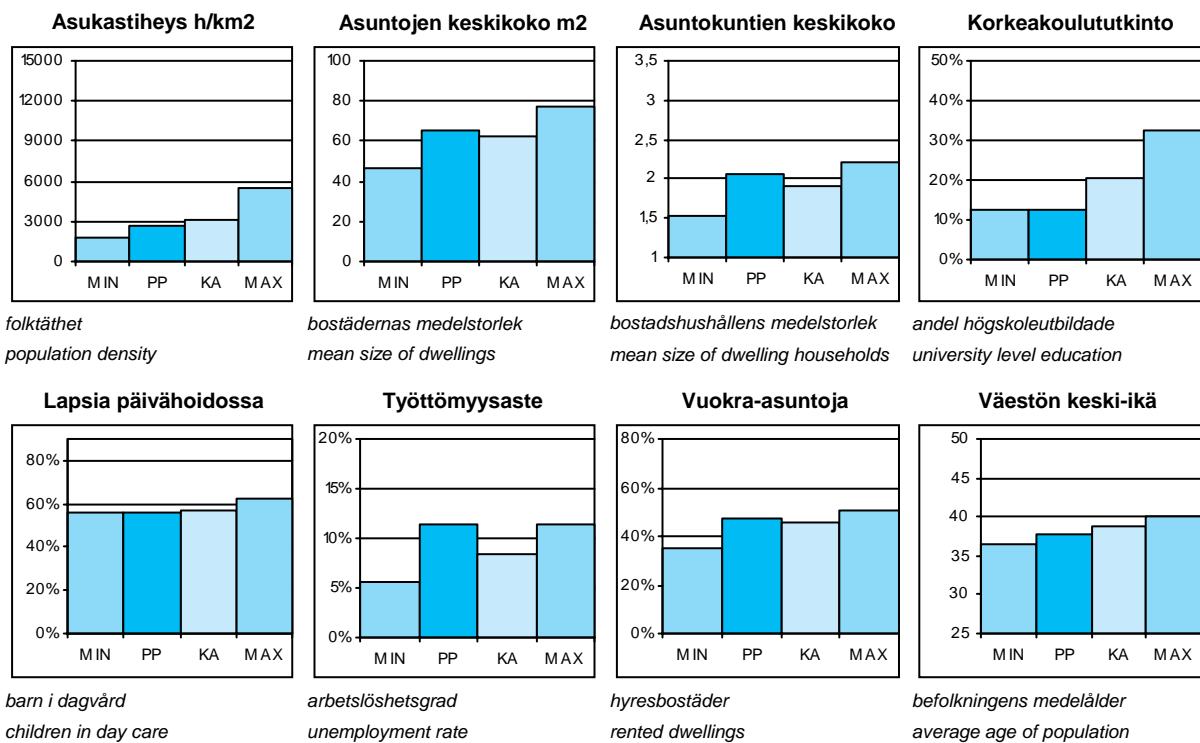


Peruspiirit:

- 701 Vartiokylä – Botby
- 702 Myllypuro – Kvarnbäcken
- 703 Mellunkylä – Mellungsby
- 704 Vuosaari - Nordsjö



© Copyright Helsingin kaupunki, Kaupunkimittausosasto 041/2003



PP = Suurpiirin arvo
KA = Suurpiirien keskiarvo

MIN = Suurpiirien pienin arvo
MAX = Suurpiirien suurin arvo

7 Itäinen suurpiiri

Peruspiirit 1.1.2003 (Työpaikat 31.12.2000)

Distrikt District

Peruspiiri:	Maapinta-ala km2:	Asukkaat:	Työpaikat:
701 Vartiokylän peruspiiri	7,97	21330	10153
702 Myllypuron peruspiiri	2,19	9171	2138
703 Mellunkylän peruspiiri	9,90	36602	4287
704 Vuosaaren peruspiiri	15,38	30132	3796
Yhteensä:	35,44	97235	20374

ÄIDINKIELI JA KANSALAIUUS

1.1.2003

Modersmål och nationalitet Mother tongue and nationality

Suomenkieliset:	82 720	85,1 %
Ruotsinkieliset:	4 758	4,9
Muun kieliset:	9 757	10,0
Ulkomaalaiset:	7 783	8,0
Ulkomaalaistaustaiset:	10 444	10,7
H:gissä syntyneitä:	43 992	45,2

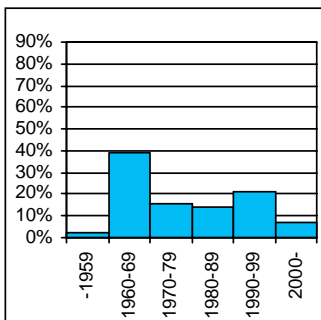
VÄESTÖNMUUTOKSET

2002

Befolkningsförändringar Vital statistics

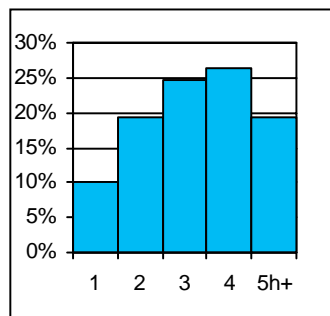
Syntyneet lkm:	1 225	12,7 / 1000 as.
Kuolleet lkm:	732	7,6
Muutto alueelle lkm:	13 564	140,6
Muutto alueelta lkm:	12 288	127,3

Asuntokannan ikä



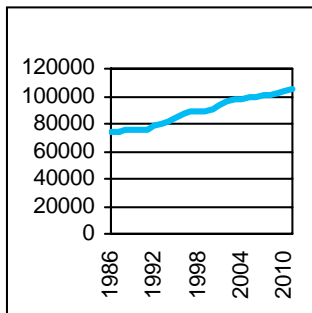
bostadsbeståndets ålder
age of dwelling stock

Huoneistotyytit



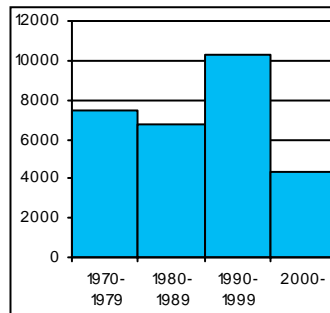
lägenhetstyper
types of dwellings

Väestö



befolkning
population

Asuntotuotanto



bostadsproduktion
housing production

ALUESUHDELUKUJA

1.1.2003

Lokala tätheter Area ratios

Asukkaita/km2:	2 731
Työpaikkoja/km2:	572
Kerrosala/ha:	1 502

IKÄRAKENNE

1.1.2003

Ålderstrukturen Age structure

Ikäryhmä	Lukumäärä	Prosentti
0-6v:	8 560	8,8
7-15v:	10 881	11,2
16-18v:	3 227	3,3
19-24v:	7 740	8
25-39v:	21 555	22,2
40-64v:	32 401	33,3
65+ v:	12 871	13,2

PERHEET JA ASUNTOKUNNAT

1.1.2003

Familjer och bostadshushåll

Families and households

Asuntokuntien lkm:	46 913
Asuntokuntien keskikoko:	2,07
1-hengen asuntokuntia:	19 159
Perheiden lkm:	26 429
Lapsiperheiden lkm:	12 097
Perheiden keskikoko:	2,77

KOULUTUSASTE

31.12.2001

Utbildningsgrad Level of education

15v täytt lkm:	78 080	%
Enint perusaste:	32 477	41,6
Keskiaste:	26 574	34
Alin korkea-aste:	9 208	11,8
Korkeakoulututkinto:	9 821	12,6
Lukiota käyvät ja osuus 16-18v:	1 854	57,9

TULOTASO

2001

Inkomster Income

Tulot/asukas €:	16 401
Tulot/työvoima € (2000):	24 447
Tulot/asuntokunta €:	34 135

ASUMISOLOT

31.12.2001

Boende Housing

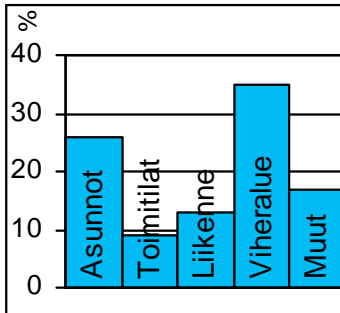
Asuntojen keskikoko m2:	65,4
Asumisväljyys m2/asukas:	31,6
Asumistiheys huonetta/hen	1,27

ASUNNOT

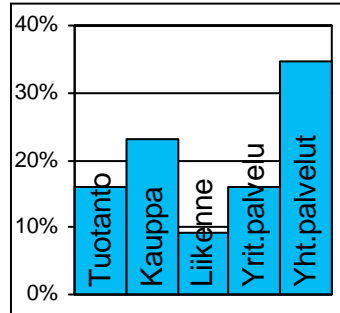
31.12.2001

Bostäder Dwellings

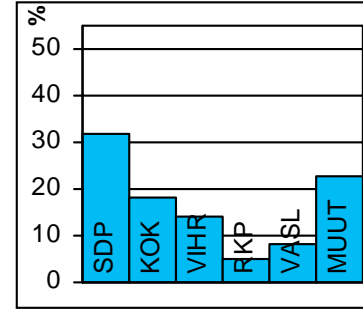
Asuntoja yhteensä:	47 606	%
Pientaloasuntoja:	6 923	14,5
Vuokra-asuntoja:	22 689	47,7
Aravavuokra-asuntoja:	14 977	31,5

Maankäyttö

markanvändning
land use

Työpaikat

jobb
jobs

Eduskuntavaalit

riksdagsval
parlament elections

TOIMITILARAKENNUKSET 1.1.2003

Verksamhetslokaler Business premises	kerrosala 1000 m2	%
Toimitilarakennukset yhteensä:	1 424	
Liikerakennukset:	338	23,7
Julkiset rakennukset:	399	28,0
Teollisuus- ja varastorakennukset:	364	25,6
Muut rakennukset:	323	22,7

LASTEN PÄIVÄHOITO 2002

Barn dagvård Child day care	lkm	/100 lasta
Päiväkoteja:	77	
Lapsia päiväkotihoidossa yhteensä:	4 422	
1-6v kokopäivähoidossa:	3 665	42,5
3-6v osapäivähoidossa:	592	12,3
7-8v osapäivähoidossa:	94	3,7
Kunnallinen perhepäivähoito:		
Lapsia perhepäivähoidossa yhteensä:	571	
1-6v kokopäivähoidossa:	479	5,6
3-6v osapäivähoidossa:	24	0,5
7-8v osapäivähoidossa:	45	1,8
Lapsia koti/yks.hoidon tuen piirissä:	2 463	

KOULUT 2003

Skolor Schools	kouluja	oppilaita
Suomenkielinen ala-aste:	17	7 032
Suomenkielinen yläaste:	9	2 866
Ruotsinkielinen ala-aste:	2	385
Ruotsinkielinen yläaste:	1	208
Lukio:	3	1 325
Erikoiskoulut:	1	0

KUNNALLISET TERVEYSPALVELUT 2002

Kommunal hälsovård Municipal health care	lkm	/asukas
Avohoitokäynnit yhteensä:	600 172	6,2
Perusterveydenhuolto:	459 185	4,8
Erikoissairaanhoito:	140 987	1,5

SOSIAALIPALVELUT 2002

Socialservice Social welfare	lkm	/1000
Toimeentulotuen saajia:	14 111	146,2
Lastensuojelun asiakkaita, 0-17v:	2 041	94,7
Perheneuvoloiden asiakkaat, 0-17v:	425	19,7

PALVELUPISTEET 2003

Service ställen Service places	lkm
Kirjasto:	3
Terveysasema:	6
Koulut:	31
Päiväkodit:	67
Leikkipuisto:	14
Uimahalli:	3
Muu sisäliikuntatila:	59
Urheilukenttä:	4
Kirkko:	8
Posti:	6
KELA:n toimisto:	3
Apteekki:	7
Alko:	5
Päivittäistavara-kaupat:	39
Muut vähittäiskaupat:	316
Ravintolat ja kahvilat:	154

ULKOILU 2002

Uterekreation Outdoor recreation	
Puistoa, ha:	118
Metsää, ha:	1 103
Uimaranta, kpl:	6

LIIKENNE 2000-02

Trafic Traffic	
Jalankulkuonnettomuuksia keskim/vuosi:	17,3



Vartiokylä on saanut nimensä Vartioharjun Linnavuorella sijainneen muinaislinnan mukaan. Suurin osa aluetta on kuulunut Puotilan kartanoon, jonka kantatila tunnetaan jo 1500-luvulta. Maanhankintayhtiö Botby Gods osti kartanon maan 1917, ja Marjaniemen huvilayhdyskunta rakennettiin 1920-luvulla. Osa vanhoista huviloista on säilynyt, mutta pääosa Marjaniemen rakennuksista on uudempia. Nykyiseen Vartioharjuun syntyi työläisäsatusta 1930-luvulla uuden Porvoontien valmistuttua. Nämä olivat alkuna nykyisille pientaloalueille, ja Vartioharjun rakennuskanta onkin säilyttänyt monet eri aikatasonsa.

Laajamittainen lähiörakentaminen käynnistyi 1960-luvun alussa Puotilasta. Alueesta tuli omaleimainen kokonaisuus, jonka tunnuspiirteitä ovat lähiöissä poikkeuksellinen umpikorttelirakenne ja kartanolle johtava hieno esikaupunkibulevardi, Rantakartanontie. Puotinharju syntyi avoimena ja suurpiirteisenä "betonilähiönä" vuosikymmenen lopulla.

1960- ja 70-luvun taitteessa tehtiin kaksi suurta seudullista ratkaisua: päätettiin sekä metron että Itäkeskuksen rakentamisesta. Puotilan metroasema avattiin 1998 ja aseman ympärille on rakennettu asuntoja ja toimistoja. Marjaniemen siirtolapuutarhan viereisellä uudella Tulisuoventien asuntoalueella asuu 1 500 asukasta. Puotilan venesatama uudistetaan merikeskukseksi, ja sen yhteyteen suunnitellaan mm. asumista ja liiketoimintaa. Roihupellon vajaasti rakennettuja alueita ja Itäväylän–Viikintien liittymäaluetta tutkitaan asunto- ja työpaikkarakentamiseen.

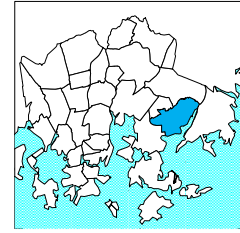
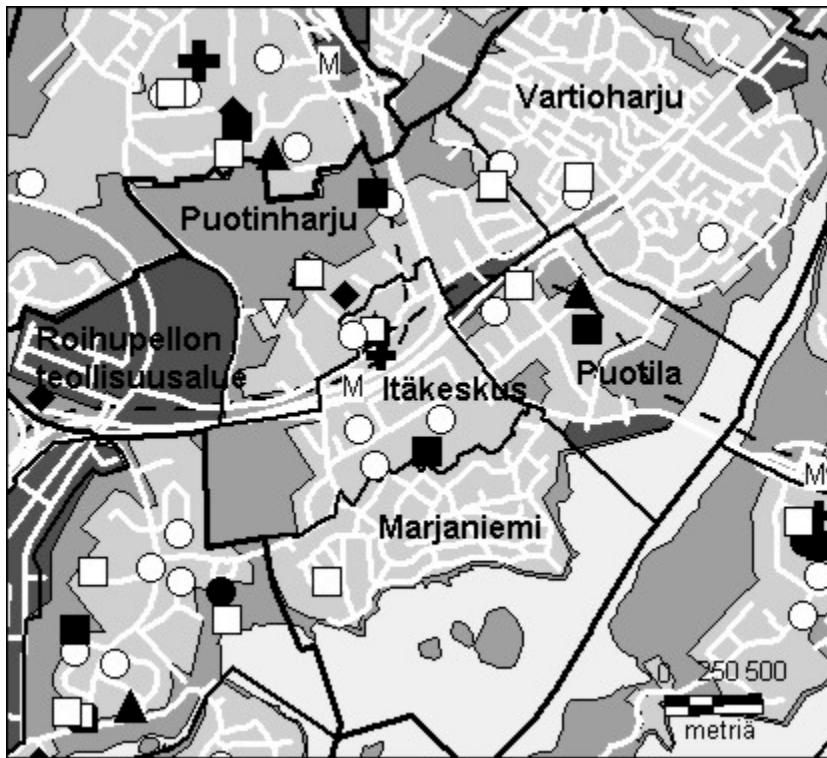
Tärkeitä virkistysalueita ovat Myllypuron urheilupuisto, Vartiokylänlahden ranta-alueet ja Marjaniemen siirtolapuutarha.

BOTBY har fått sitt namn av en fornborg. Marudds villasamhälle byggdes på 1920-talet, men de flesta villorna är nyare. I Botbyåsen uppstod arbetarbosättning på 1930-talet, och området har bibehållit sina många olika tidsstilar. Förstadsbygge i större skala inleddes på 1960-talet i området Botby gård, som kännetecknas av att husen är grupperade i slutna kvarter - ovanligt för en förstad.

Botbyhöjden är en s.k. betongförstad från slutet av 1960-talet. Östra centrum är nu Skandinavien största inomhusköpcentrum. Metron byggs nu ut till Nordsjö, och nya bostads- och kontorsbyggnader håller på att resa sig kring Botbygårds station, som öppnades år 1998. Områdena omkring undersöks också med tanke på bostadsbygge.

VARTOKYLÄ (orig. Botby) gets its name from a former wooden fortress. Marjaniemi villa community was built in the 1920s, but most of its houses are newer. In the 1930s, workers' settlements were built in Vartioharju. Larger scale suburb construction started in the 1960s in Puotila, characterised by the blocks of flats forming groups that enclose a common yard. Puotinharju, a concrete suburb, was built in the late 1960s.

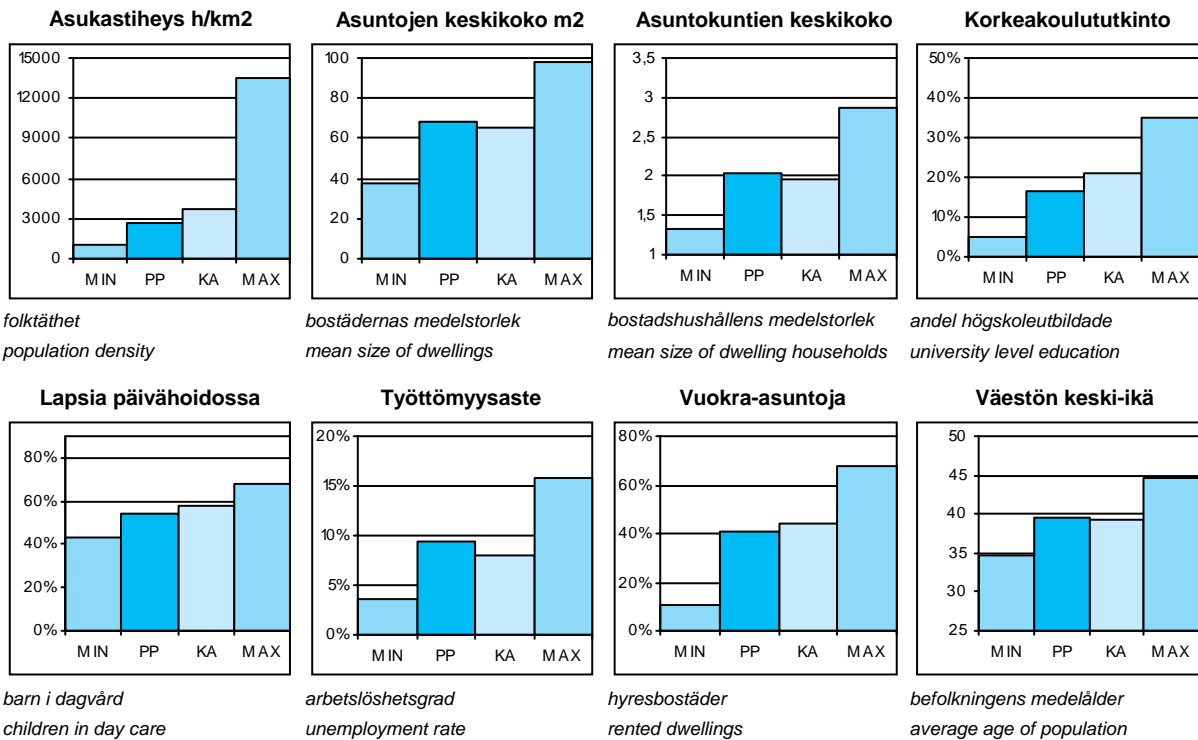
The decision to build the metro and the eastern great centre of Itäkeskus was made as the 1970s set in. Today, Itäkeskus is Scandinavia's largest indoor shopping centre. The metro is being extended to Vuosaari, and new housing and office premises are rising around Vartiokylä metro station, which opened in 1998. The neighbourhood is also surveyed for housing construction.



- Kirjasto
- Koulu, ala-aste
- ◇ Erikois- ja yksityiskoulu
- ▽ Koulu, lukio
- ▲ Koulu, ylä-aste
- ★ Kulttuurikeskus
- Leikkipuu- ja leikkialue
- Nuorisotila
- Päiväkoti
- ✚ Terveystila
- Terveystila-alue
- ◆ Yhteinen väestösuoja
- ☆ Yleinen väestösuoja

© Copyright Helsingin kaupunki, Kaupunkimittausosasto 036§/2003

© Genimap Oy, Lupa L5475/03



PP = Peruspiirin arvo
KA = Kaupungin peruspiirien keskiarvo

MIN = Peruspiirien pienin arvo
MAX = Peruspiirien suurin arvo

701 Vartiokylän peruspiiri

OSA-ALUEET 1.1.2003 (Työpaikat 2000)

Delområden Sub-District

Osa-alue:	Maapinta-ala km2:	Asukkaat:	Työpaikat:
451 Vartioharju	2,45	5994	987
452 Puotila	0,91	4451	595
453 Puotinharju	1,42	3834	404
455 Marjaniemi	1,02	1972	248
456 Roihupellon teoll.alue	0,87	27	2906
457 Itäkeskus	1,17	5052	5013
Yhteensä:	7,84	21330	10153

ÄIDINKIELI JA KANSALAI SUUS

1.1.2003

Modersmål och nationalitet Mother tongue and nationality

Suomenkieliset:	18 500	86,7 %
Ruotsinkieliset:	1 373	6,4
Muun kieliset:	1 457	6,8
Ulkomaalaiset:	1 134	5,3
Ulkomaalaistaustaiset:	1 584	7,4
H:gissä syntyneitä:	10 029	47,0

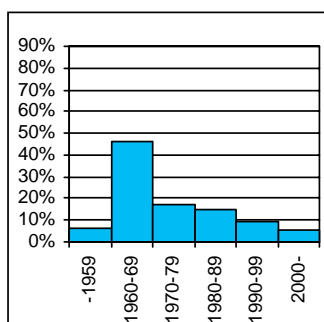
VÄESTÖNMUUTOKSET

2002

Befolkningsförändringar Vital statistics

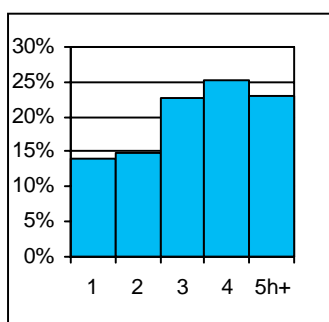
Syntyneet lkm:	223	10,5 / 1000 as.
Kuolleet lkm:	179	8,4
Muutto alueelle lkm:	2 929	137,3
Muutto alueelta lkm:	2 931	137,4

Asuntokannan ikä



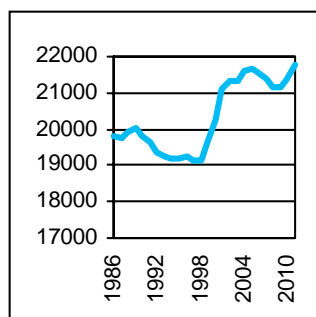
bostadsbeståndets ålder
age of dwelling stock

Huoneistotyytit



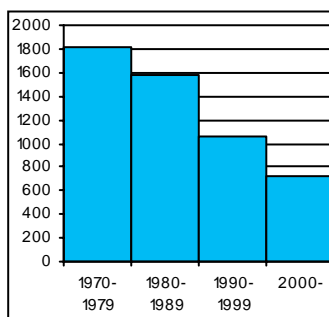
lägenhetstyper
types of dwellings

Väestö



befolkning
population

Asuntotuotanto



bostadsproduktion
housing production

ALUESUHDELUKUJA

1.1.2003

Lokala tätheter Area ratios

Asukkaita/km2:	2 676
Työpaikkoja/km2:	1 172
Kerrosala/ha:	1 895

IKÄRAKENNE

1.1.2003

Ålderstrukturen Age structure

Ikäryhmä	Henkilöitä	%
0-6v:	1 575	7,4
7-15v:	2 169	10,2
16-18v:	719	3,4
19-24v:	1 844	8,6
25-39v:	4 359	20,4
40-64v:	7 342	34,4
65+ v:	3 322	15,6

PERHEET JA ASUNTOKUNNAT

1.1.2003

Familjer och bostadshushåll

Families and households

Asuntokuntien lkm:	10 379
Asuntokuntien keskipakko:	2,04
1-hengen asuntokuntia:	4 270
Perheiden lkm:	5 816
Lapsiperheiden lkm:	2 411
Perheiden keskipakko:	2,74

KOULUTUSASTE

31.12.2001

Utbildningsgrad Level of education

15v täytt lkm:	18 031	%
Enint perusaste:	6 918	38,4
Keskiaaste:	5 928	32,9
Alin korkea-aste:	2 252	12,5
Korkeakoulututkinto:	2 933	16,3
Lukiota käyvät ja osuus16-18v:	484	66,1

TULOTASO

2001

Inkomster Income

Tulot/asukas €:	19 583
Tulot/työvoima € (2000):	31 027
Tulot/asuntokunta €:	40 651

ASUMISOLOT

31.12.2001

Boende Housing

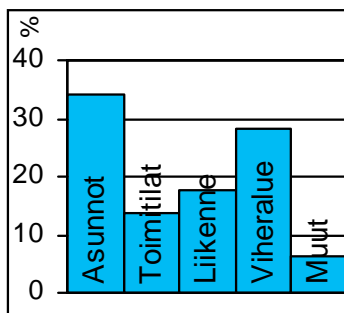
Asuntojen keskipakko m2:	68,7
Asumisväljyys m2/asukas:	33,2
Asumistiheys huonetta/hen	1,31

ASUNNOT

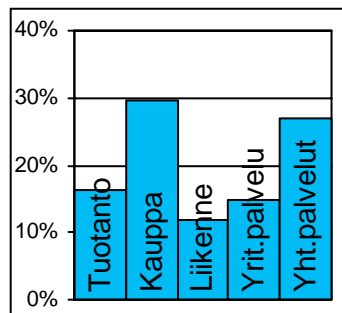
31.12.2001

Bostäder Dwellings

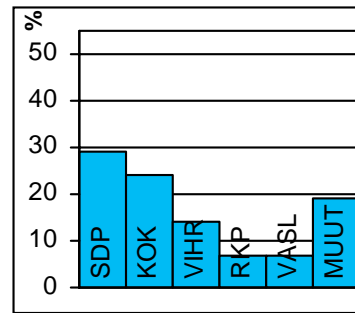
Asuntotyyppi	Yhteensä	%
Asuntoja yhteensä:	10 610	
Pientaloasuntoja:	2 527	23,8
Vuokra-asuntoja:	4 365	41,1
Aravavuokra-asuntoja:	2 638	24,9

Maankäyttö

markanvändning
land use

Työpaikat

jobb
jobs

Eduskuntavaalit

riksdagsval
parlament elections

TOIMITILARAKENNUKSET 1.1.2003

Verksamhetslokaler Business premises	kerrosala 1000 m2	%
Toimitilarakennukset yhteensä:	648	
Liikerakennukset:	214	33,1
Julkiset rakennukset:	132	20,4
Teollisuus- ja varastorakennukset:	188	29,0
Muut rakennukset:	114	17,5

LASTEN PÄIVÄHOITO 2002

Barn dagvård Child day care	lkm	/100 lasta
Päiväkoteja:	16	
Lapsia päiväkotihoidossa yhteensä:	805	
1-6v kokopäivähoidossa:	664	40,1
3-6v osapäivähoidossa:	108	8,4
7-8v osapäivähoidossa:	19	6,3
Kunnallinen perhepäivähoito:		
Lapsia perhepäivähoidossa yhteensä:	126	
1-6v kokopäivähoidossa:	91	6,8
3-6v osapäivähoidossa:	6	1,3
7-8v osapäivähoidossa:	19	4,5
Lapsia koti/yks.hoidon tuen piirissä:	432	

KOULUT 2003

Skolor Schools	kouluja	oppilaita
Suomenkielinen ala-aste:	4	1 765
Suomenkielinen yläaste:	2	699
Ruotsinkielinen ala-aste:	1	241
Ruotsinkielinen yläaste:	1	208
Lukio:	1	530
Erikoiskoulut:	1	0

KUNNALLISET TERVEYSPALVELUT 2002

Kommunal hälsovård Municipal health care	lkm	/asukas
Avohoitokäynnit yhteensä:	123 084	5,8
Perusterveydenhuolto:	94 280	4,4
Erikoissairaanhoido:	28 804	1,4

SOSIAALIPALVELUT 2002

Socialservice Social welfare	lkm	/1000
Toimeentulotuen saajia:	2 228	104,5
Lastensuojelun asiakkaita, 0-17v:	291	69,1
Perheneuvoloiden asiakkaat, 0-17v:	59	14

PALVELUPISTEET 2003

Service ställen Service places	lkm
Kirjasto:	1
Terveysasema:	1
Koulut:	8
Päiväkodit:	11
Leikkipuisto:	3
Uimahalli:	1
Muu sisäliikuntatila:	23
Urheilukenttä:	1
Kirkko:	3
Posti:	1
KELA:n toimisto:	1
Apteekki:	3
Alko:	3
Päivittäistavara-kaupat:	12
Muut vähittäiskaupat:	191
Ravintolat ja kahvilat:	64

ULKOILU 2002

Uterekreation Outdoor recreation	
Puistoa, ha:	36
Metsää, ha:	142
Uimaranta, kpl:	2

LIIKENNE 2000-02

Trafic Traffic	
Jalankulkuonnettomuuksia keskim/vuosi:	6



Myllypuro on saanut nimensä Viikin peltojen laskuojan äärellä sijainneesta pienestä myllystä. Alue oli vielä 1950-luvulla lähes erämaata. 1960-luvulla alkanut muutto pääkaupunkiseudulle käynnisti rakentamisen myös Myllypurossa. Kerrostaloalue lähipalveluineen oli melkein valmiiksi rakennettu tuon vuosikymmenen loppuun mennessä. Asukkaita oli 12 000, mutta työpaikkoja ei alueelle juuri syntynyt, vaan väki kävi pääosin töissä keskustassa. Itäväylän liikeneruuhkat helpottivat, kun metro valmistui Itäkeskukseen. Myllypuro sai oman aseman vuonna 1986.

Myllypuro on tyypillinen 1960-luvun kerrostalolähiö, jossa betonielementtitalojen peruskorjaus on tullut ajankohtaiseksi. 1990-luvulla Myllypuron asukasrakenne on uudistunut, ja alueella asuu nyt paljon syntyperältään ulkomaalaisia asukkaita.

Pientaloalue Myllypuron länsireunalla rakentui pitemmän ajan kuluessa 1950-luvulta alkaen. Sitä täydennettiin 1980-luvulla parilla pienkerrostalokorttelilla. Rakentaminen on laajentunut nyt länteen vajaan 1 000 asukkaan pientaloalueena. Myllypuron eteläpuolelle on myös tulossa noin 1500 asukkaan tiivis pientaloalue. Myllypuron keskukseenkin suunnitellaan lisää toimitiloja ja asuntoja.

Myllypuron liikuntapuistosta kehitetään monipuolinen urheilualue. Tekojäärädan lisäksi puistoon voidaan rakentaa mm. jalkapallo- ja sulkapallohallit sekä jäähallin laajennus.

Ännu på 1950-talet bestod KVARNBÄCKEN av skog och mark, men på 1960-talet uppstod där ett höghusområde med närservice. Under 1990-talet har det också flyttat många utlänningar till Kvarnbäcken.

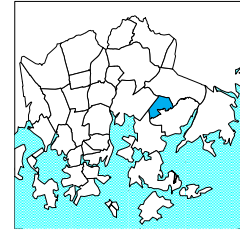
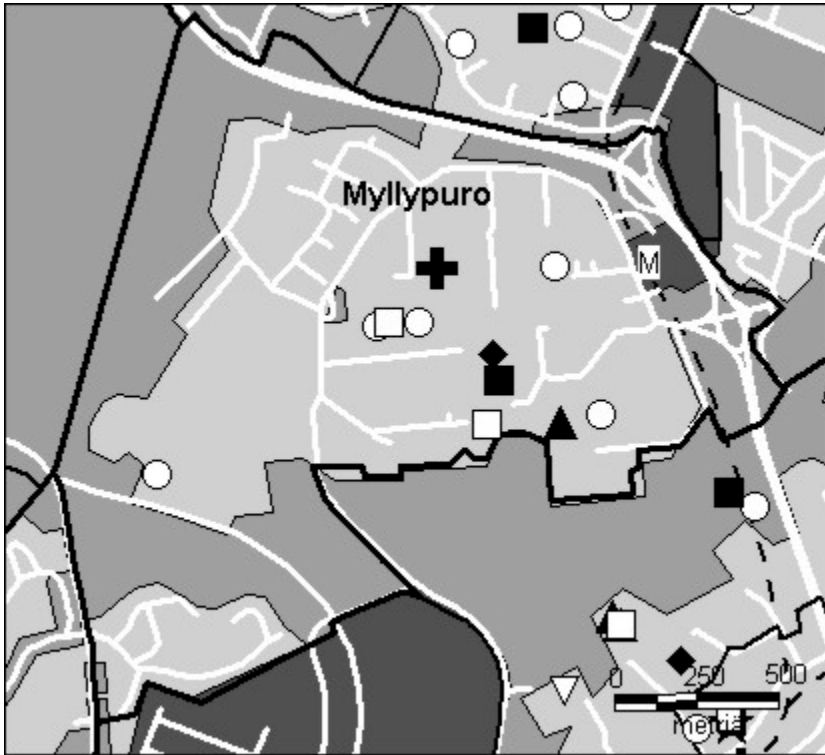
Kvarnbäcken är en typisk 1960-talsförstad, där grundlig sanering av betongelementhusen blivit aktuell. Väster och även söder om Kvarnbäcken planeras ett nytt småhusdominerat bostadsområde som tillägg till den existerande småhusbebyggelsen, som tog sin början med villor redan på 1950-talet.

Kvarnbäckens idrottspark håller på att bli allt mångsidigare, i och med att utbudet ökas med en konstisbana, hallar för fotboll och badminton samt en utvidgning av ishallen.

In MYLLYPURO, where in the 1950s there had been only forest, a modern housing estate was completed in the 1960s, with full community services. In the 1990s, many foreign nationals have moved in.

Myllypuro is a typical housing estate from the 1960s, where today thorough repair of the concrete element houses is needed. New residential areas are planned west and south of the estate, as a complement to the small house area that started with detached houses back in the 1950s.

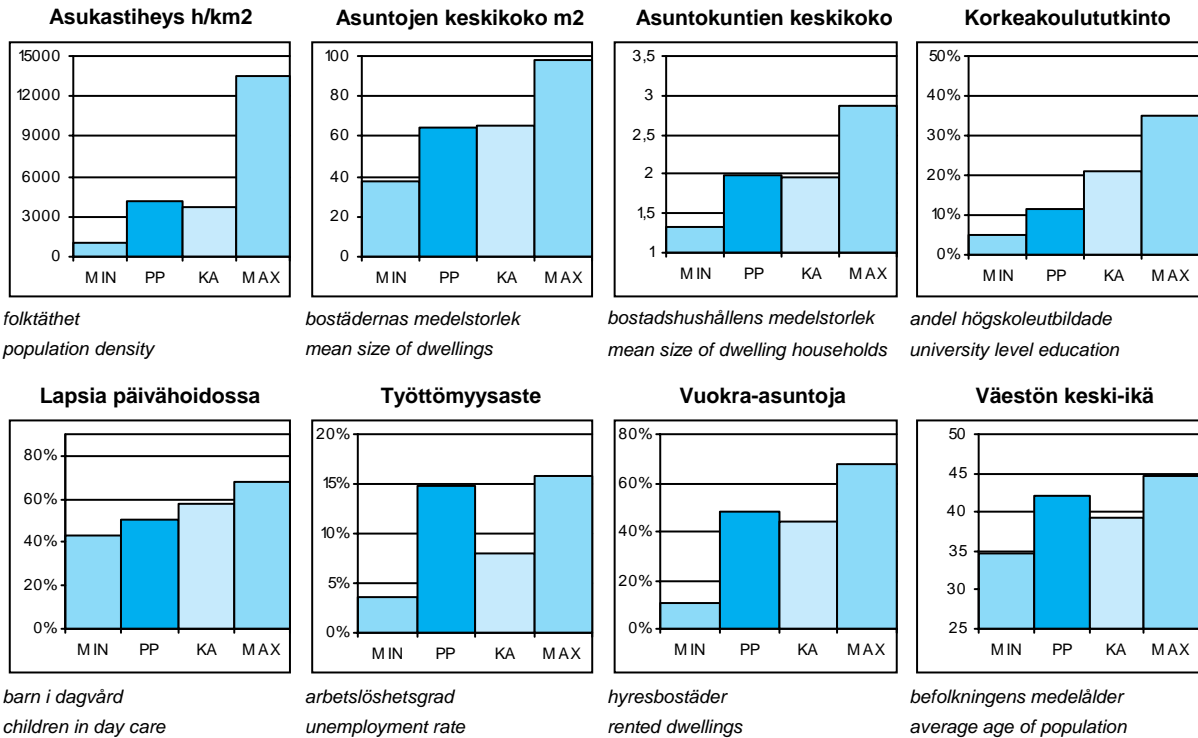
Myllypuro sports complex is getting yet a few more attractions as a new bandy-size artificial ice rink and halls for football and badminton are built in the near future, and the ice hall is enlarged.



- Kirjasto
- Koulu, ala-aste
- ◇ Erikois- ja yksityiskoulu
- ▽ Koulu, lukio
- ▲ Koulu, ylä-aste
- ★ Kulttuurikeskus
- Leikkipuisto
- Nuorisotila
- Päiväkoti
- ⊕ Terveysasema
- Terveystieteiden alue
- ◆ Yhteinen väestösuojelu
- ☆ Yleinen väestösuojelu

© Copyright Helsingin kaupunki, Kaupunkimittausosasto 036§/2003

© Genimap Oy, Lupa L5475/03



PP = Peruspiirin arvo
KA = Kaupungin peruspiirien keskiarvo

MIN = Peruspiirien pienin arvo
MAX = Peruspiirien suurin arvo

702 Myllypuron peruspiiri

OSA-ALUEET 1.1.2003 (Työpaikat 2000)

Delområden Sub-District

Osa-alue:	Maapinta-ala km2:	Asukkaat:	Työpaikat:
454 Myllypuro	2,19	9171	2138
Yhteensä:	2,19	9171	2138

ÄIDINKIELI JA KANSALAISSUUS

1.1.2003

Modersmål och nationalitet Mother tongue and nationality

Suomenkieliset:	7 597	82,8 %
Ruotsinkieliset:	475	5,2
Muun kieliset:	1 099	12,0
Ulkomaalaiset:	886	9,7
Ulkomaalaistaustaiset:	1 179	12,9
H:gissä syntyneitä:	3 959	43,2

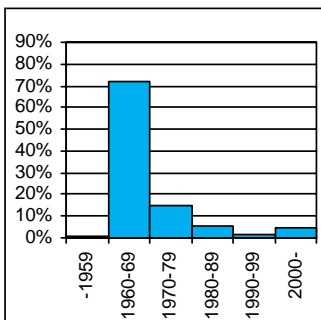
VÄESTÖNMUUTOKSET

2002

Befolkningsförändringar Vital statistics

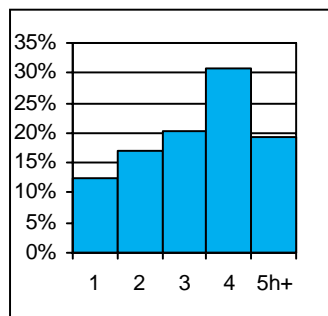
Syntyneet lkm:	88	9,6 / 1000 as.
Kuolleet lkm:	119	12,9
Muutto alueelle lkm:	1 049	113,9
Muutto alueelta lkm:	1 060	115

Asuntokannan ikä



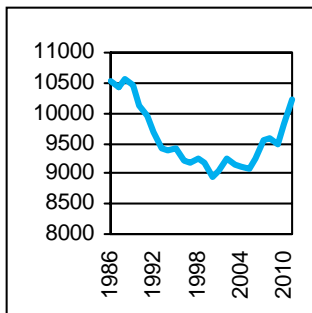
bostadsbeståndets ålder
age of dwelling stock

Huoneistotyytit



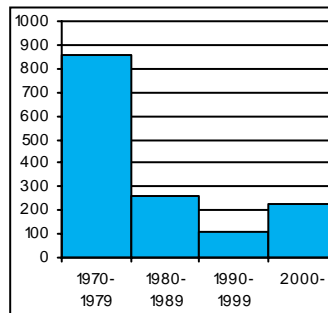
lägenhetstyper
types of dwellings

Väestö



befolkning
population

Asuntotuotanto



bostadsproduktion
housing production

ALUESUHDELUKUJA

1.1.2003

Lokala tätheter Area ratios

Asukkaita/km2:	4 188
Työpaikkoja/km2:	867
Kerrosala/ha:	2 149

IKÄRAKENNE

1.1.2003

Ålderstrukturen Age structure

Ikäryhmä	Henkilöitä	Prosentti
0-6v:	673	7,3
7-15v:	894	9,7
16-18v:	287	3,1
19-24v:	551	6
25-39v:	1 683	18,4
40-64v:	3 255	35,5
65+ v:	1 828	19,9

PERHEET JA ASUNTOKUNNAT

1.1.2003

Familjer och bostadshushåll

Families and households

Asuntokuntien lkm:	4 537
Asuntokuntien keskipkoko:	1,99
1-hengen asuntokuntia:	1 983
Perheiden lkm:	2 444
Lapsiperheiden lkm:	978
Perheiden keskipkoko:	2,73

KOULUTUSASTE

31.12.2001

Utbildningsgrad Level of education

15v täytt lkm:	7 803	%
Enint perusaste:	3 757	48,1
Keskiaste:	2 326	29,8
Alin korkea-aste:	810	10,4
Korkeakoulututkinto:	910	11,7
Lukiota käyvät ja osuus16-18v:	168	53

TULOTASO

2001

Inkomster Income

Tulot/asukas €:	15 860
Tulot/työvoima € (2000):	23 043
Tulot/asuntokunta €:	32 072

ASUMISOLOT

31.12.2001

Boende Housing

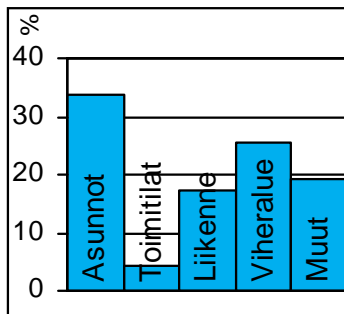
Asuntojen keskipkoko m2:	64,7
Asumisväljyys m2/asukas:	32,4
Asumistiheys huonetta/hen	1,34

ASUNNOT

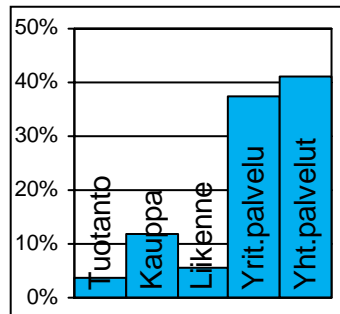
31.12.2001

Bostäder Dwellings

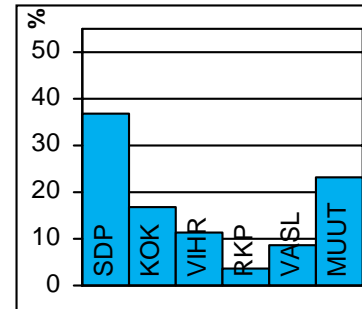
Asuntojen tyyppi	Lukumäärä	Prosentti
Asuntoja yhteensä:	4 822	%
Pientaloasuntoja:	655	13,6
Vuokra-asuntoja:	2 320	48,1
Aravavuokra-asuntoja:	1 504	31,2

Maankäyttö

markanvändning
land use

Työpaikat

jobb
jobs

Eduskuntavaalit

riksdagsval
parlament elections

TOIMITILARAKENNUKSET 1.1.2003

Verksamhetslokaler Business premises	kerrosala 1000 m2	%
Toimitilarakennukset yhteensä:	95	
Liikerakennukset:	11	11,8
Julkiset rakennukset:	65	68,6
Teollisuus- ja varistorakennukset:	0	0,2
Muut rakennukset:	18	19,3

LASTEN PÄIVÄHOITO 2002

Barn dagvård Child day care	lkm	/100 lasta
Päiväkoteja:	5	
Lapsia päiväkotihoidossa yhteensä:	314	
1-6v kokopäivähoidossa:	232	35,5
3-6v osapäivähoidossa:	58	16,5
7-8v osapäivähoidossa:	18	9,9
Kunnallinen perhepäivähoito:		
Lapsia perhepäivähoidossa yhteensä:	59	
1-6v kokopäivähoidossa:	50	5,5
3-6v osapäivähoidossa:	2	1
7-8v osapäivähoidossa:	6	0
Lapsia koti/yks.hoidon tuen piirissä:	205	

KOULUT 2003

Skolor Schools	kouluja	oppilaita
Suomenkielinen ala-aste:	1	435
Suomenkielinen yläaste:	1	240
Ruotsinkielinen ala-aste:	0	0
Ruotsinkielinen yläaste:	0	0
Lukio:	0	0
Erikoiskoulut:	0	0

KUNNALLISET TERVEYSPALVELUT 2002

Kommunal hälsovård Municipal health care	lkm	/asukas
Avohoitokäynnit yhteensä:	66 225	7,2
Perusterveydenhuolto:	51 342	5,6
Erikoissairaanhoido:	14 883	1,6

SOSIAALIPALVELUT 2002

Socialservice Social welfare	lkm	/1000
Toimeentulotuen saajia:	1 520	165,7
Lastensuojelun asiakkaita, 0-17v:	181	103,6
Perheneuvoloiden asiakkaat, 0-17v:	36	20,6

PALVELUPISTEET 2003

Service ställen Service places	lkm
Kirjasto:	0
Terveysasema:	1
Koulut:	3
Päiväkodit:	5
Leikki puisto:	1
Uimahalli:	0
Muu sisäliikuntatila:	4
Urheilukenttä:	0
Kirkko:	1
Posti:	1
KELA:n toimisto:	0
Apteekki:	1
Alko:	0
Päivittäistavara kaupat:	4
Muut vähittäiskaupat:	6
Ravintolat ja kahvilat:	11

ULKOILU 2002

Uterekreation Outdoor recreation	
Puistoa, ha:	6
Metsää, ha:	67
Uimaranta, kpl:	0

LIIKENNE 2000-02

Trafic Traffic	
Jalankulkuonnettomuuksia keskim/vuosi:	2,3



Mellunkylä on yksi Helsingin pitäjän vanhoista kylistä. Alueella oli vähäistä esikaupunkiasutusta jo ennen toista maailmansotaa, ja lisää syntyi rintamamiesasutuksena sodan jälkeen. 1960-luvun alkuun tultaessa Mellunkylässä oli vain joitakin erillisiä pientaloalueita. Tuolloin käynnistyi Suomen suurimman lähiön, Kontulan, rakentaminen ennennäkemättömällä vauhdilla: yli 20 000 asukkaan lähiö valmistui muutamassa vuodessa. Myllypuron ja Kontulan väliin rakennettiin pienimuotoisempaa kerrostalolähiönä 3000 asukkaan Kurkimäki 1980-luvulla. Kontulan metroaseman rakentamisen yhteydessä 1980-luvun lopulla kohennettiin myös ostoskeskusalueita, jossa on nyt hyvä palveluvarustus. Kontulaa peruskorjataan Lähiöprojektin mukaisesti. Aluetta myös täydennetään uusilla asuinrakennuksilla ostoskeskuksen tuntumassa .

Mellunmäen kerrostaloalueen ensimmäinen vaihe rakennettiin 1960- ja 1970-lukujen vaihteessa. Aluetta on täydennetty ja suunnitteilla on nyt Fallpakan 1000 asukkaan alue

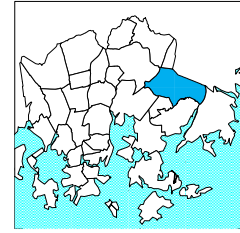
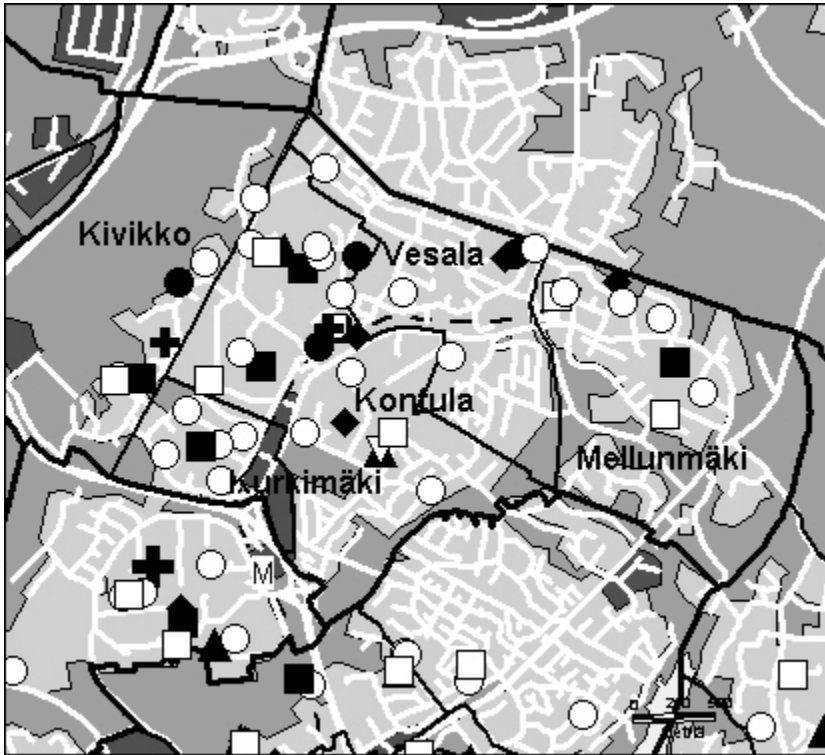
Vesala oli vielä 1980-luvun alussa pientaloaluetta, jossa oli vain yksi suuri kerrostalokortteli, mutta 1990-luvun alussa valmistunut metron pääteasema on saanut ympärilleen paljon uutta asutusta. Kivikon 5 000 asukkaan alueen arvioidaan valmistuvan vuoteen 2005 mennessä. Alueelle kuitenkin suunnitellaan myös työpaikkarakentamista Kehä I:n tuntumaan.

Mellunkylän väestö on työntekijävaltaisempaa kuin Helsingissä keskimäärin. Lasten määrä saavutti huippunsa vuonna 1997. Työpaikkoja on varsin vähän verrattuna asukaslukuun, 4200.

MELLUNGSBY distrikt. I början av 1960-talet byggdes Finlands största förstadsprojekt dittills - Gårdsbacka - med rekordfart: ett bostadsområde för 20 000 invånare uppstod på några år. Området kompletteras av Tranbacka, byggt på 1980-talet. Gårdsbacka metrostations omgivning har förbättrats under de senaste åren. Också Mellungsbacka och Ärvings höghusområden kompletteras. Metrons östra ändstation blev färdig i slutet av 1980-talet. I Stensböle bygger man ett nytt bostadsområde för 5 000, som skall stå färdigt år 2005.

Antalet jobb i Mellungsbacka – 4 200 – är litet jämfört med folkmängden. Arbetarinslaget är större än genomsnittet i Helsingfors. Det finns åter gott om barnfamiljer i området, där barnantalet var som störst år 1997.

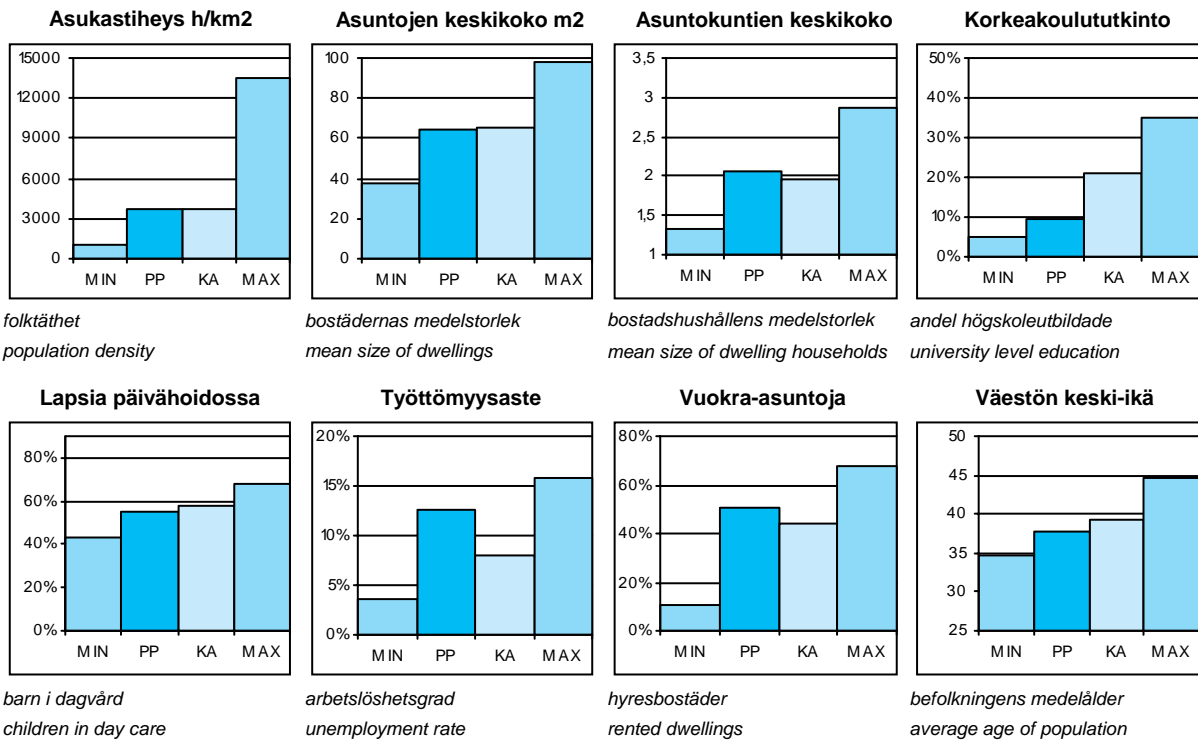
MELLUNKYLÄ. In the early 1960s, Finland's largest suburb Kontula was built in record time: a housing estate for more than 20 000 people arose in only a few years. Kurkimäki, built in the 1980s, complements the area. The surroundings of Kontula metro station have been given a face lift. The estates of Mellunmäki and Vesala are also being developed. The eastern end station of the metro was completed in the late 1980s. The summer of 1993 saw completion of the first houses in an estate for 5 000 people in Kivikko, planned to be completed in 2005. The number of jobs in Mellunkylä – 4 200 – is small compared with the population. The proportion of workers is greater than the average in Helsinki. There are plenty of families with children in the district. The number of children had a peak in 1997.



- Kirjasto
- Koulu, ala-aste
- ◇ Erikois- ja yksityiskoulu
- ▽ Koulu, lukio
- ▲ Koulu, ylä-aste
- ★ Kulttuurikeskus
- Leikkipuisto
- Nuorisotila
- Päiväkoti
- ⊕ Terveystila
- Terveystila-alue
- ◆ Yhteinen väestösuoja
- ☆ Yleinen väestösuoja

© Copyright Helsingin kaupunki, Kaupunkimittausosasto 036§/2003

© Genimap Oy, Lupa L5475/03



PP = Peruspiirin arvo
KA = Kaupungin peruspiirien keskiarvo

MIN = Peruspiirien pienin arvo
MAX = Peruspiirien suurin arvo

703 Mellunkylän peruspiiri

OSA-ALUEET 1.1.2003 (Työpaikat 2000)

Delområden Sub-District

Osa-alue:	Maapinta-ala km2:	Asukkaat:	Työpaikat:
471 Kontula	2,71	13238	1936
472 Vesala	1,52	7534	516
473 Mellunmäki	2,23	8266	887
474 Kivikko	2,84	4609	348
475 Kurkimäki	0,60	2955	600
Yhteensä:	9,9	36602	4287

ÄIDINKIELI JA KANSALAISSUUS

1.1.2003

Modersmål och nationalitet Mother tongue and nationality

Suomenkieliset:	31 170	85,2 %
Ruotsinkieliset:	1 277	3,5
Muun kieliset:	4 155	11,4
Ulkomaalaiset:	3 420	9,3
Ulkomaalaistaustaiset:	4 468	12,2
H:gissä syntyneitä:	16 236	44,4

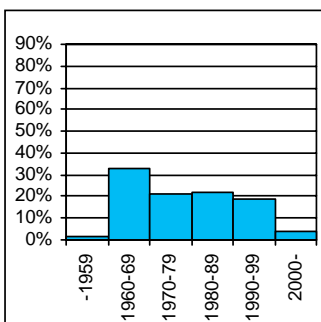
VÄESTÖNMUUTOKSET

2002

Befolkningsförändringar Vital statistics

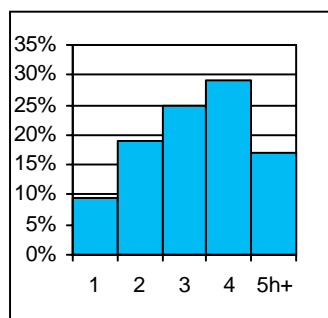
Syntyneet lkm:	497	13,6 / 1000 as.
Kuolleet lkm:	271	7,4
Muutto alueelle lkm:	4 617	126,4
Muutto alueelta lkm:	4 539	124,3

Asuntokannan ikä



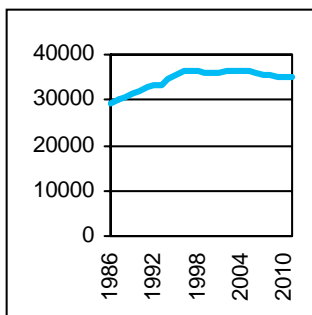
bostadsbeståndets ålder
age of dwelling stock

Huoneistotyytit



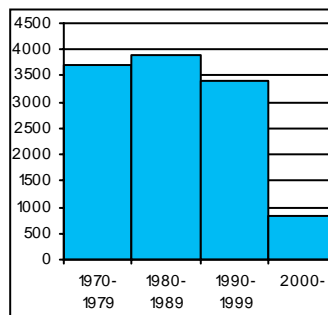
lägenhetstyper
types of dwellings

Väestö



befolkning
population

Asuntotuotanto



bostadsproduktion
housing production

ALUESUHDELUKUJA

1.1.2003

Lokala tätheter Area ratios

Asukkaita/km2:	3 697
Työpaikkoja/km2:	423
Kerrosala/ha:	1 688

IKÄRAKENNE

1.1.2003

Ålderstrukturen Age structure

Ikäryhmä	Asukkaat	Prosentti
0-6v:	3 224	8,8
7-15v:	4 072	11,1
16-18v:	1 285	3,5
19-24v:	3 060	8,4
25-39v:	7 855	21,5
40-64v:	12 254	33,5
65+ v:	4 852	13,3

PERHEET JA ASUNTOKUNNAT

1.1.2003

Familjer och bostadshushåll

Families and households

Asuntokuntien lkm:	17 768
Asuntokuntien keskikoko:	2,06
1-hengen asuntokuntia:	7 317
Perheiden lkm:	9 911
Lapsiperheiden lkm:	4 540
Perheiden keskikoko:	2,77

KOULUTUSASTE

31.12.2001

Utbildningsgrad Level of education

15v täytt lkm:	29 774	%
Enint perusaste:	13 555	45,5
Keskiaste:	10 291	34,6
Alin korkea-aste:	3 160	10,6
Korkeakoulututkinto:	2 768	9,3
Lukiota käyvät ja osuus 16-18v:	705	53,4

TULOTASO

2001

Inkomster Income

Tulot/asukas €:	14 934
Tulot/työvoima € (2000):	21 773
Tulot/asuntokunta €:	30 906

ASUMISOLOT

31.12.2001

Boende Housing

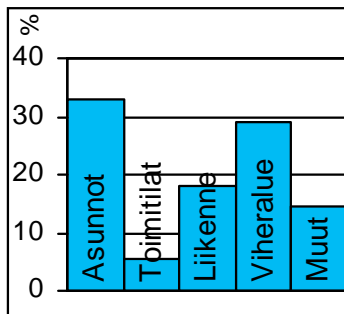
Asuntojen keskikoko m2:	64
Asumisväljyys m2/asukas:	31
Asumistiheys huonetta/hen	1,26

ASUNNOT

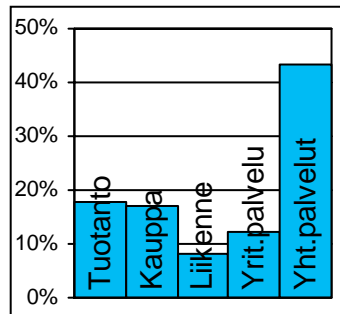
31.12.2001

Bostäder Dwellings

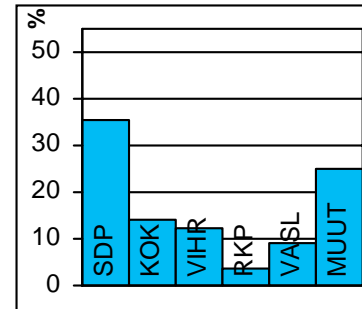
Asuntojen tyyppi	Yhteensä	Prosentti
Asuntoja yhteensä:	18 098	%
Pientaloasuntoja:	2 173	12,0
Vuokra-asuntoja:	9 252	51,1
Aravavuokra-asuntoja:	6 988	38,6

Maankäyttö

markanvändning
land use

Työpaikat

jobb
jobs

Eduskuntavaalit

riksdagsval
parlament elections

TOIMITILARAKENNUKSET 1.1.2003

Verksamhetslokaler Business premises	kerrosala 1000 m2	%
Toimitilarakennukset yhteensä:	279	
Liikerakennukset:	44	15,9
Julkiset rakennukset:	88	31,5
Teollisuus- ja varistorakennukset:	60	21,3
Muut rakennukset:	88	31,4

LASTEN PÄIVÄHOITO 2002

Barn dagvård Child day care	lkm	/100 lasta
Päiväkoteja:	27	
Lapsia päiväkotihoidossa yhteensä:	1 739	
1-6v kokopäivähoidossa:	1 412	40,1
3-6v osapäivähoidossa:	266	12,1
7-8v osapäivähoidossa:	37	5,7
Kunnallinen perhepäivähoito:		
Lapsia perhepäivähoidossa yhteensä:	187	
1-6v kokopäivähoidossa:	166	4,2
3-6v osapäivähoidossa:	6	0,5
7-8v osapäivähoidossa:	8	0,8
Lapsia koti/yks.hoidon tuen piirissä:	933	

KOULUT 2003

Skolor Schools	kouluja	oppilaita
Suomenkielinen ala-aste:	5	2 269
Suomenkielinen yläaste:	2	727
Ruotsinkielinen ala-aste:	0	0
Ruotsinkielinen yläaste:	0	0
Lukio:	1	300
Erikoiskoulut:	0	0

KUNNALLISET TERVEYSPALVELUT 2002

Kommunal hälsovård Municipal health care	lkm	/asukas
Avohoitokäynnit yhteensä:	220 363	6
Perusterveydenhuolto:	166 704	4,6
Erikoissairaanhoido:	53 659	1,5

SOSIAALIPALVELUT 2002

Socialservice Social welfare	lkm	/1000
Toimeentulotuen saajia:	5 706	155,9
Lastensuojelun asiakkaita, 0-17v:	831	102
Perheneuvoloiden asiakkaat, 0-17v:	144	17,7

PALVELUPISTEET 2003

Service ställen Service places	lkm
Kirjasto:	1
Terveysasema:	2
Koulut:	8
Päiväkodit:	25
Leikkipuisto:	6
Uimahalli:	1
Muu sisäliikuntatila:	19
Urheilukenttä:	1
Kirkko:	1
Posti:	2
KELA:n toimisto:	1
Apteekki:	2
Alko:	1
Päivittäistavarakaupat:	14
Muut vähittäiskaupat:	57
Ravintolat ja kahvilat:	40

ULKOILU 2002

Uterekreation Outdoor recreation	
Puistoa, ha:	40
Metsää, ha:	309
Uimaranta, kpl:	0

LIIKENNE 2000-02

Trafic Traffic	
Jalankulkuonnettomuuksia keskim/vuosi:	6,7



Vuosaari on Helsingin nuorin ja pinta-alaltaan laajin kaupunginosa. Vuonna 1966 Vuosaari liitettiin Helsingin maalaiskunnasta Helsinkiin. Laajat viheralueet sekä kolmelta suunnalta ympäröivä meri ja monet hiekkarannat ovat tehneet Vuosaaresta helsinkiläisille tärkeän virkistysalueen. Vuosaarissa on merkkejä asutuksesta jo pronssikaudelta. Vuosisadan vaihteessa Etelä-Vuosaaresta tuli helsinkiläisten huvila-alueita, jonka liikenne hoidettiin höyrylaivalla. Vuosaari säilyi pääosin maatalousalueena 1930-luvun lopulle, jolloin Oy Saseka Ab osti tiilitehdasta varten Vuosaaren kartanoiden maa-alueet.

Väljän, osittain "hartiapankkirakentamisena" toteutetun kerrostaloalueen rakennuttajana toimi Asuntosäästäjät ry. 1960-luvun puolivälissä. 1970-luvun alussa rakennetun telakan alueelle rakennetaan Helsingin uutta tavarasatamaa. Alueen pohjoispuolelle on rakennettu kaksi maakaasulla toimivaa voimalaitosta.

Vuosaari rakentuu 40 000 asukkaan tytärkaupungiksi Helsingissä. Vuosaaren toisen rakentamisen kausi alkoi 1989 Meri-Rastilasta ja jatkuu nyt Vuosaaren keskustassa, Aurinkolahdessa ja myöhemmin Meri-Rastilan etelärannalla, Keski-Vuosaaren Aurinkokalliossa ja Omenamäellä sekä Ylä-Vuosaarissa. Vuosaaren keskusta rakennetaan monipuolinen kaupallisten ja julkisten palvelujen, työpaikkojen ja asumisen solmukohta. Metroliikenne alkoi syksyllä 1998. Pauligin alueelle rakennetaan myös tulevaisuudessa työpaikkoja ja asuntoja.

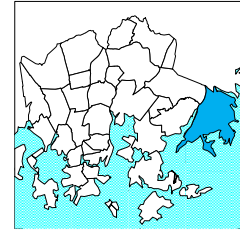
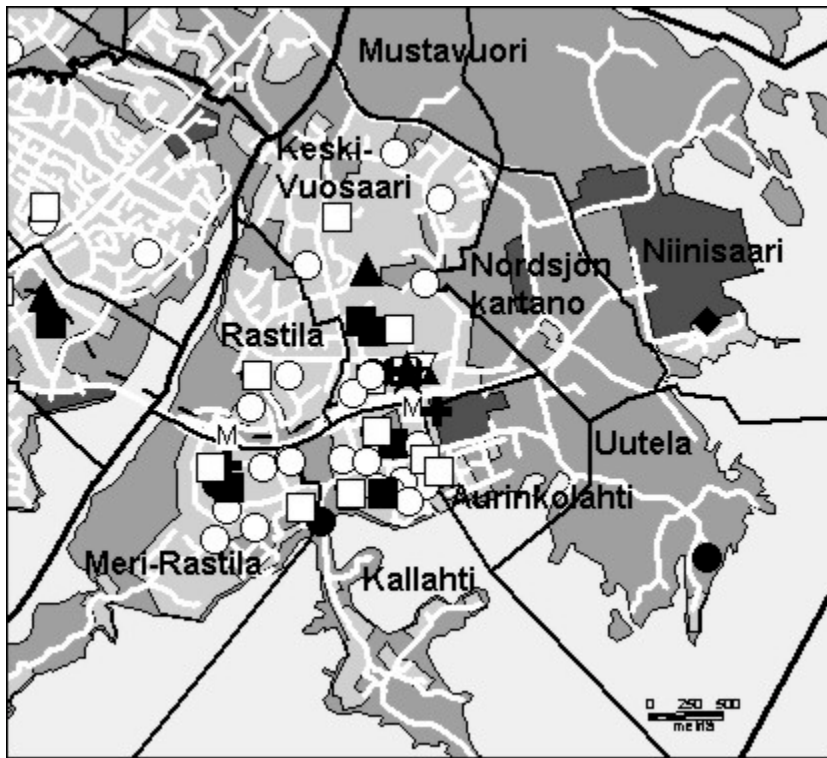
Mustavuoren lehtoalue, Kallahden niemi ja Uutela ovat Helsingin tärkeimpiä ulkoilualueita.

Naturmiljön gör NORDSJÖ till ett viktigt rekreatjonsområde för helsingforsborna. Området har lämningar av bosättning redan från bronsåldern. Ett glest höghusområde byggdes i medlet av 1960-talet. Sedan verksamheten upphört vid Valmet's varv reserverades dess område för en ny godshamn för Helsingfors stad. Här ligger också stadens nya naturgaskraftverk.

En andra period av bostadsbyggande i Nordsjö började med Havs-Rastböle år 1989. Nu fortsätter byggandet i bl.a. Nordsjö centrum och Kallvik. Sammanlagt kommer 38 000 personer att bo i Nordsjö, vars lokalcentrum kommer att bli en viktig knutpunkt för kommersiell och offentlig service, arbetsplatser och boende kring metrostationen. Nordsjö blir något av en dotterstad inom Helsingfors.

The large green areas, the sea and the beaches have made Vuosaari an important recreational area for Helsinki's inhabitants. Rastila camping ground is also located here. Vuosaari has remains of Bronze Age habitation. A housing estate with scattered blocks of flats was built in the area in the mid 1960s. After the closure of Valmet's shipyard, its grounds were reserved for a new goods harbour for the City of Helsinki. The city's new earth gas driven power station is also located here.

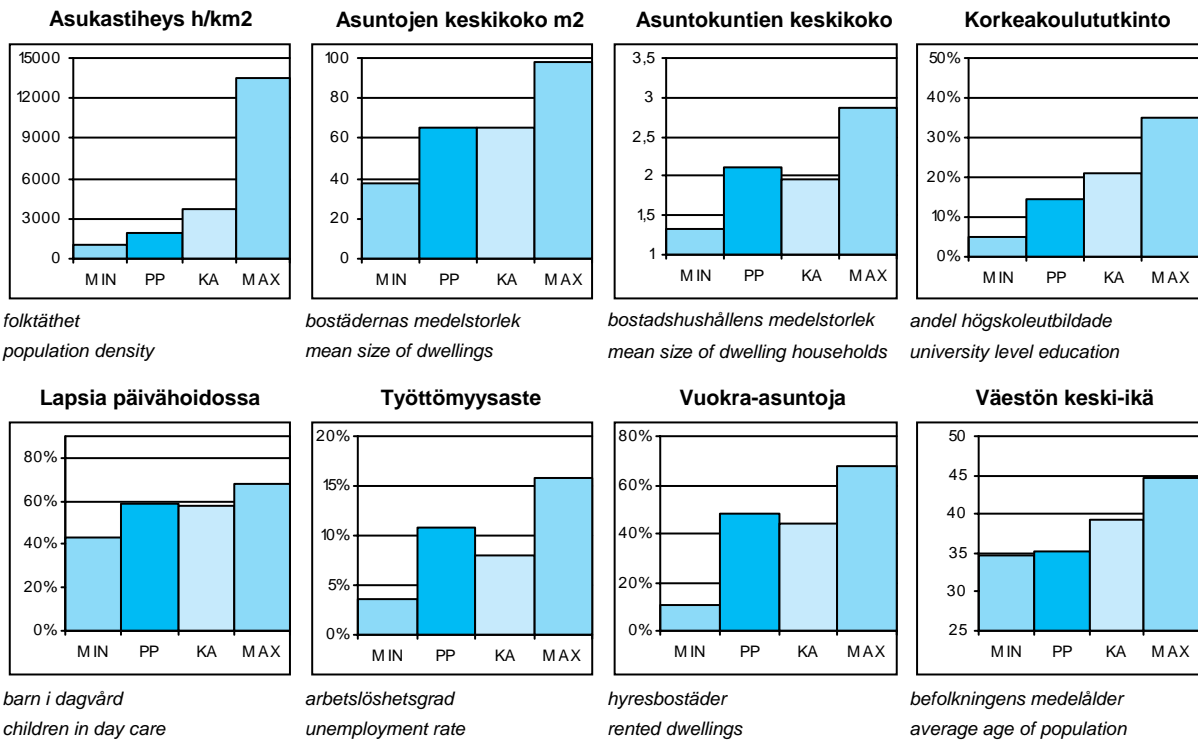
A second period of housing construction started in Vuosaari with Meri-Rastila in 1989. Today, construction is continued in, e.g., Vuosaari's centre and in Kallahti. A total of 38 000 people will eventually live in Vuosaari, whose local centre around the metro station will become an important hub of commercial and public services, workplaces and housing – something of a daughter city in Helsinki.



- Kirjasto
- Koulu, ala-aste
- ◇ Erikois- ja yksityiskoulu
- ▽ Koulu, lukio
- ▲ Koulu, ylä-aste
- ★ Kulttuurikeskus
- Leikkipuisto
- Nuorisotila
- Päiväkoti
- ⊕ Terveysasema
- Terveystieteiden alue
- ◆ Yhteinen väestösuojelu
- ☆ Yleinen väestösuojelu

© Copyright Helsingin kaupunki, Kaupunkimittausosasto 036§/2003

© Genimap Oy, Lupa L5475/03



PP = Peruspiirin arvo
KA = Kaupungin peruspiirien keskiarvo

MIN = Peruspiirien pienin arvo
MAX = Peruspiirien suurin arvo

OSA-ALUEET 1.1.2003 (Työpaikat 2000)

Delområden Sub-District

Osa-alue:	Maapinta-ala km2:	Asukkaat:	Työpaikat:
541 Keski-Vuosaari	2,59	12317	1390
542 Nordsjön kartano	1,28	12	8
543 Uutela	1,35	16	0
544 Meri-Rastila	1,90	5097	512
545 Kallahti	1,93	7338	513
546 Aurinkolahti	1,05	1066	543
547 Rastila	1,09	4274	267
548 Niinisaari	3,19	12	563
549 Mustavuori	1,00	0	0
Yhteensä:	15,38	30132	3796

ÄIDINKIELI JA KANSALAISSUUS 1.1.2003

Modersmål och nationalitet Mother tongue and nationality

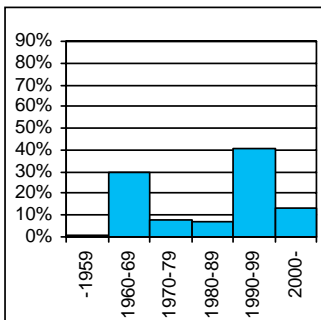
Suomenkieliset:	25 453	84,5	%
Ruotsinkieliset:	1 633	5,4	
Muun kieliset:	3 046	10,1	
Ulkomaalaiset:	2 343	7,8	
Ulkomaalaistaustaiset:	3 213	10,7	
H:gissä syntyneitä:	13 768	45,7	

VÄESTÖNMUUTOKSET 2002

Befolkningsförändringar Vital statistics

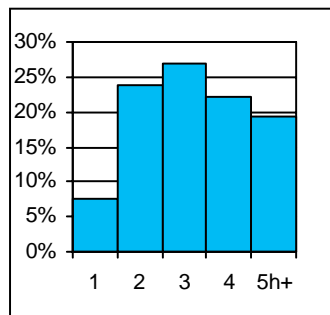
Syntyneet lkm:	417	14,2	/ 1000 as.
Kuolleet lkm:	163	5,5	
Muutto alueelle lkm:	4 969	168,8	
Muutto alueelta lkm:	3 758	127,7	

Asutokannan ikä



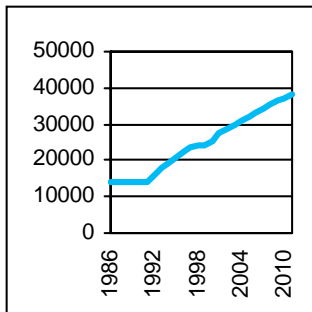
bostadsbeståndets ålder
age of dwelling stock

Huoneistotyytit



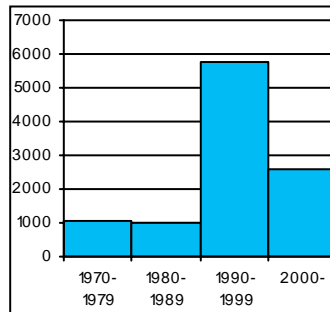
lägenhetstyper
types of dwellings

Väestö



befolkning
population

Asuntotuotanto



bostadsproduktion
housing production

ALUESUHDELUKUJA 1.1.2003

Lokala tätheter Area ratios

Asukkaita/km2:	1 959
Työpaikkoja/km2:	218
Kerrosala/ha:	928

IKÄRAKENNE 1.1.2003

Ålderstrukturen Age structure

Ikäryhmä	Asukkaat	Prosentti
0-6v:	3 088	10,2
7-15v:	3 746	12,4
16-18v:	936	3,1
19-24v:	2 285	7,6
25-39v:	7 658	25,4
40-64v:	9 550	31,7
65+ v:	2 869	9,5

PERHEET JA ASUNTOKUNNAT 1.1.2003

Familjer och bostadshushåll

Families and households

Asuntokuntien lkm:	14 229
Asuntokuntien keskipakko:	2,12
1-hengen asuntokuntia:	5 589
Perheiden lkm:	8 258
Lapsiperheiden lkm:	4 168
Perheiden keskipakko:	2,82

KOULUTUSASTE 31.12.2001

Utbildningsgrad Level of education

15v täytt lkm:	22 472	%
Enint perusaste:	8 247	36,7
Keskiaste:	8 029	35,7
Alin korkea-aste:	2 986	13,3
Korkeakoulututkinto:	3 210	14,3
Lukiota käyvät ja osuus 16-18v:	497	59,6

TULOTASO 2001

Inkomster Income

Tulot/asukas €:	16 076
Tulot/työvoima € (2000):	23 368
Tulot/asuntokunta €:	34 085

ASUMISOLOT 31.12.2001

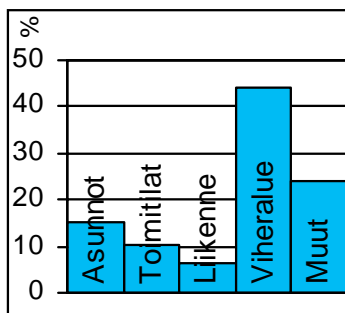
Boende Housing

Asuntojen keskipakko m2:	65
Asumisväljyys m2/asukas:	30,7
Asumistiheys huonetta/hen	1,24

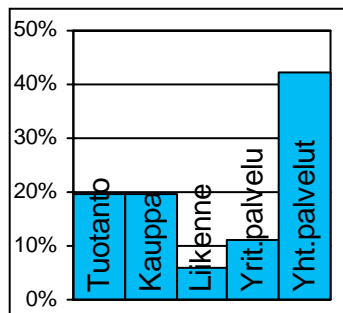
ASUNNOT 31.12.2001

Bostäder Dwellings

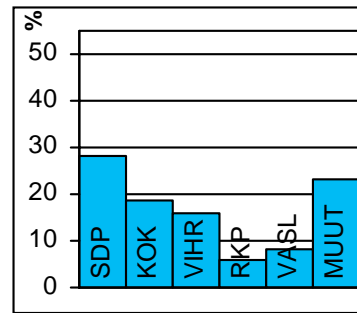
Asuntoja yhteensä:	14 076	%
Pientaloasuntoja:	1 568	11,1
Vuokra-asuntoja:	6 752	48,0
Aravavuokra-asuntoja:	3 847	27,3

Maankäyttö

markanvändning
land use

Työpaikat

jobb
jobs

Eduskuntavaalit

riksdagsval
parlament elections

TOIMITILARAKENNUKSET 1.1.2003

Verksamhetslokaler Business premises	kerrosala 1000 m2	%
Toimitilarakennukset yhteensä:	402	
Liikerakennukset:	68	17,0
Julkiset rakennukset:	113	28,2
Teollisuus- ja varastorakennukset:	117	29,0
Muut rakennukset:	104	25,8

LASTEN PÄIVÄHOITO 2002

Barn dagvård Child day care	lkm	/100 lasta
Päiväkoteja:	29	
Lapsia päiväkotihoidossa yhteensä:	1 564	
1-6v kokopäivähoidossa:	1 357	39,8
3-6v osapäivähoidossa:	160	7,9
7-8v osapäivähoidossa:	20	4,8
Kunnallinen perhepäivähoito:		
Lapsia perhepäivähoidossa yhteensä:	199	
1-6v kokopäivähoidossa:	172	3,9
3-6v osapäivähoidossa:	10	0,6
7-8v osapäivähoidossa:	12	1,3
Lapsia koti/yks.hoidon tuen piirissä:	893	

KOULUT 2003

Skolor Schools	kouluja	oppilaita
Suomenkielinen ala-aste:	7	2 563
Suomenkielinen yläaste:	4	1 200
Ruotsinkielinen ala-aste:	1	144
Ruotsinkielinen yläaste:	0	0
Lukio:	1	495
Erikoiskoulut:	0	0

KUNNALLISET TERVEYSPALVELUT 2002

Kommunal hälsovård Municipal health care	lkm	/asukas
Avohoitokäynnit yhteensä:	190 500	6,5
Perusterveydenhuolto:	146 859	5
Erikoissairaanhoido:	43 641	1,5

SOSIAALIPALVELUT 2002

Social service Social welfare	lkm	/1000
Toimeentulotuen saajia:	4 657	154,6
Lastensuojelun asiakkaita, 0-17v:	738	99,2
Perheneuvoloiden asiakkaat, 0-17v:	186	25

PALVELUPISTEET 2003

Service ställen Service places	lkm
Kirjasto:	1
Terveysasema:	2
Koulut:	12
Päiväkodit:	26
Leikki puisto:	4
Uimahalli:	1
Muu sisäliikuntatila:	13
Urheilukenttä:	2
Kirkko:	3
Posti:	2
KELA:n toimisto:	1
Apteekki:	1
Alko:	1
Päivittäistavarakaupat:	9
Muut vähittäiskaupat:	62
Ravintolat ja kahvilat:	39

ULKOILU 2002

Uterekreation Outdoor recreation	
Puistoa, ha:	36
Metsää, ha:	585
Uimaranta, kpl:	4

LIIKENNE 2000-02

Trafic Traffic	
Jalankulkuonnettomuuksia keskim/vuosi:	2,3