



# Kartogrammit vaihtoehtona perinteisille vaalituloskartoille

HRI Loves Developers: Tiedosta kartta -seminaari

8.6.2023

Nanna Särkkä, visuaalinen journalisti

Politiikka ja yhteiskunta -toimitus

## Vaalipiirien suurimmat puolueet eduskuntavaaleissa 2019 ja 2023

Kok.

PS

SDP

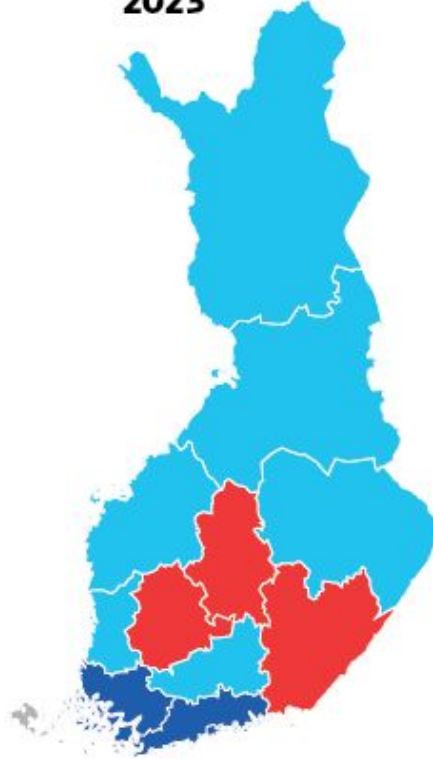
Kesk.

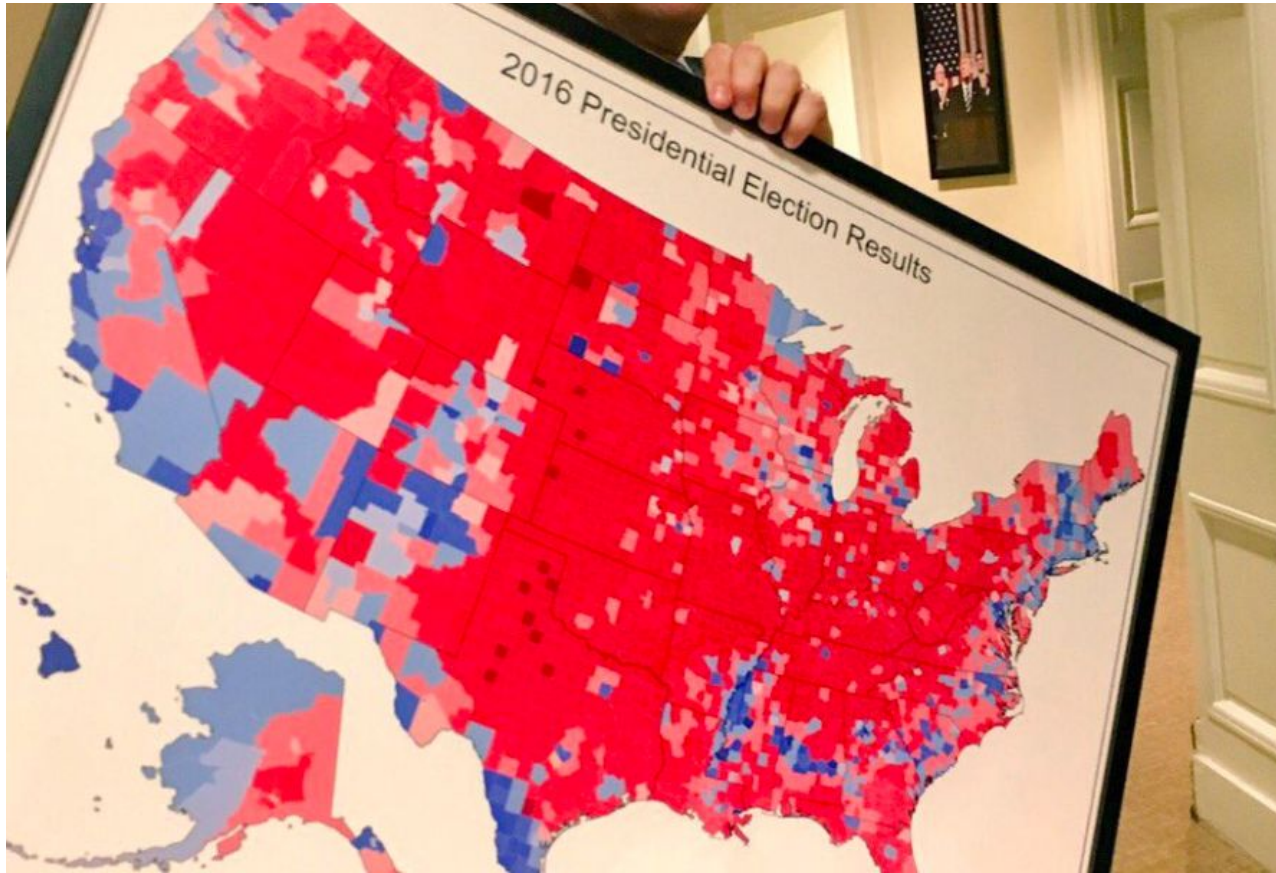
RKP

2019



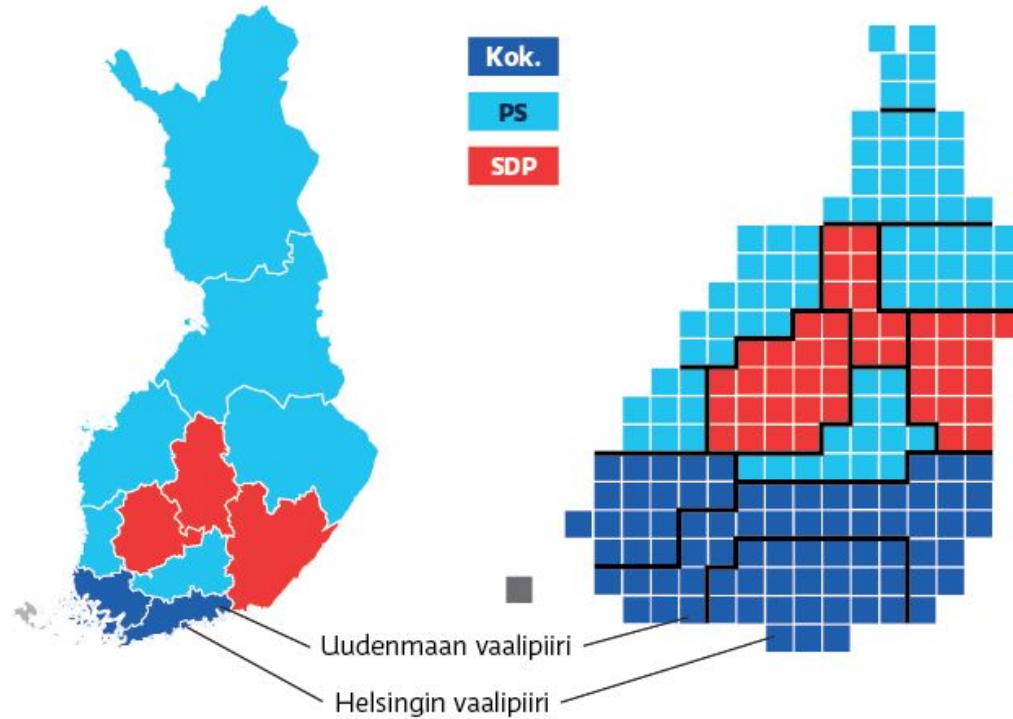
2023





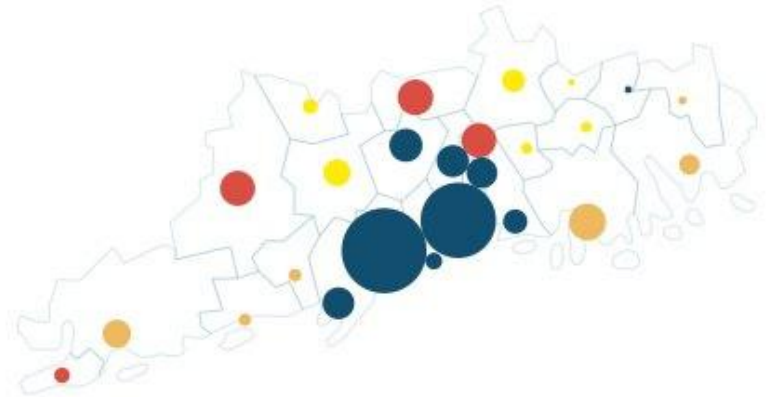

## Perinteinen koropleettikartta eduskuntavaalien tuloksesta

## Kartogrammi eduskuntavaalien tuloksesta



# Helsingin Sanomien eduskuntavaalien 2023 tulospalvelu

Antti Hämäläinen ja Topi  
Tjukanov geografia ja  
koordinaatit, Pekka Pulli  
grafikka ja interaktiot



# Kuntavaalien tulos Suomessa 2017

Asukaslukuun suhteutettuna.

Äänistä laskettu 100 %



Aamulehden  
vuoden 2017  
kuntavaalien  
tulokartta

Infograafikko:  
Juuso Koponen

# Kartogrammi

+ kukin alue saa sille kuuluvan painoarvon

- hidas tehdä, ei valmiita hyviä työkaluja
- epäintuitiivisempi, koska maantieteellisesti epätarkka?