

# Lammassaaren esteetön luontoreitti

Kaisa Pajanen

Helsinki

# Esityksen sisältö

- Kohteen esittely
  - Onnistumisen avaimia
  - Katse eteenpäin!
- 
- Kuva: Sakari Röyskö/Invalidiliitto





Linkki videoon : <https://vimeo.com/308398000>  
Kuva ja video: Nomaji/ Mika Huisman / Decopic.



## Tunnelma vaihtuu vuodenaikojen ja sään mukaan

Kuva: Helsingin kaupungin aineistopankki/Laura Oja

# Tervetuloa Vanhankaupunginlahdelle



-   **Luonnonsuojelualue**  
Naturskyddsområde  
Nature reserve
-  **Olet tässä / Du är här / You are here**
-  **Karttaopaste / Kartguide / Map board**
-  **Lintutorni / Fågeltorn / Bird watching tower**
-  **Lintulava / Fågelplattform / Bird watching platform**
-  **Piilokoju / Fågelgömsle / Bird hide**
-   **Esteetön, Esteetön luontopolku**  
Tillgänglig, naturstig / Accessible, nature path
-  **Polku / Stig / Path**
-  **Pitkospolku tai pitkospuut**  
Spångstig eller spång / Duckboard
-  **Tie tai ulkoilureitti**  
Väg eller friluftsrutt / Route or outdoor route
-  **Ruovikko / Vass / Reed bed**
-  **Rantaniitty / Strandäng / Coastal meadow**
-  **Pelto / Åker / Field**
-  **Viheralue / Grönt område / Green area**
-  **Vesillä liikkuminen kielletty**  
Förbjudet att färdas på vattnet / Water transport prohibited
-  **Maisemapaiikka / Utsiktsplats / Scenic spot**
-  **Eväspaikka / Rastplats / Picnic spot**
-  **WC**
-  **Kalastuspaikka / Fiskeplats / Fishing spot**

# Onnistumisen avaimia

- Esimerkin näkeminen > syntyi kipinä
- Kaupungin asiantuntijoiden hyvä yhteistyö > syntyi yhteinen tahtotila tehdä uudella tavalla ja korkeatasoisesti
- Tiivis yhteistyö esteettömyysasiamiehen kanssa
- NATTOURS EU-hanke ja sen myötä lisääntyneet resurssit
- Hyvän suunnittelijan löytyminen (Nomaji maisema-arkkitehdit Oy)
- Kohtaaminen polulla
- Staran kekseliäs toteutus
- Onnistuminen ja esteettömyyden tärkeyden ymmärtäminen kantaa uusiin suunnitelmiin



# Portugalin rannikolla pikkukaupunkeja yhdistää lankkupolku

Kuva: Kaisa Pajanen

# Yhteistyö 1/2

- Kaupungin asiantuntijoiden hyvä yhteistyö  
> syntyi yhteinen tahtotila tehdä uudella tavalla ja korkeatasoisesti
- Tiivis yhteistyö esteettömyysasiamiehen kanssa
- Kuva: Kaisa Pajanen





# Yhteistyö 2/2

- Kohtaaminen polulla ja yhteistyön syntyminen
- Nostatti motivaatiota


- Kuva: Kaisa Pajanen



# Resurssit

- NATTOURS EU-hanke ja sen myötä lisääntyneet resurssit
- Hyvän suunnittelijan etsiminen ja löytäminen
- Yhteistyö Nomaji maisema-arkkitehdit Oy:n ja Studio Puisto Arkkitehdit Oy kanssa

Kuva: Nomaji/Mika Huisman/Decopic



# Toteutus



# Kävijämäärät kasvaneet ja hyvää palautetta saatu



Helsinki

22.11.2022 Kuvat: Helsingin kaupungin aineistopankki/Laura Oja



# Uusi piilokoju avataan keväällä 2023




Piilokojun on suunnitellut Studio Puisto, kuvat: Hanna-Maija Kehvola

Helsinki

22.11.2022



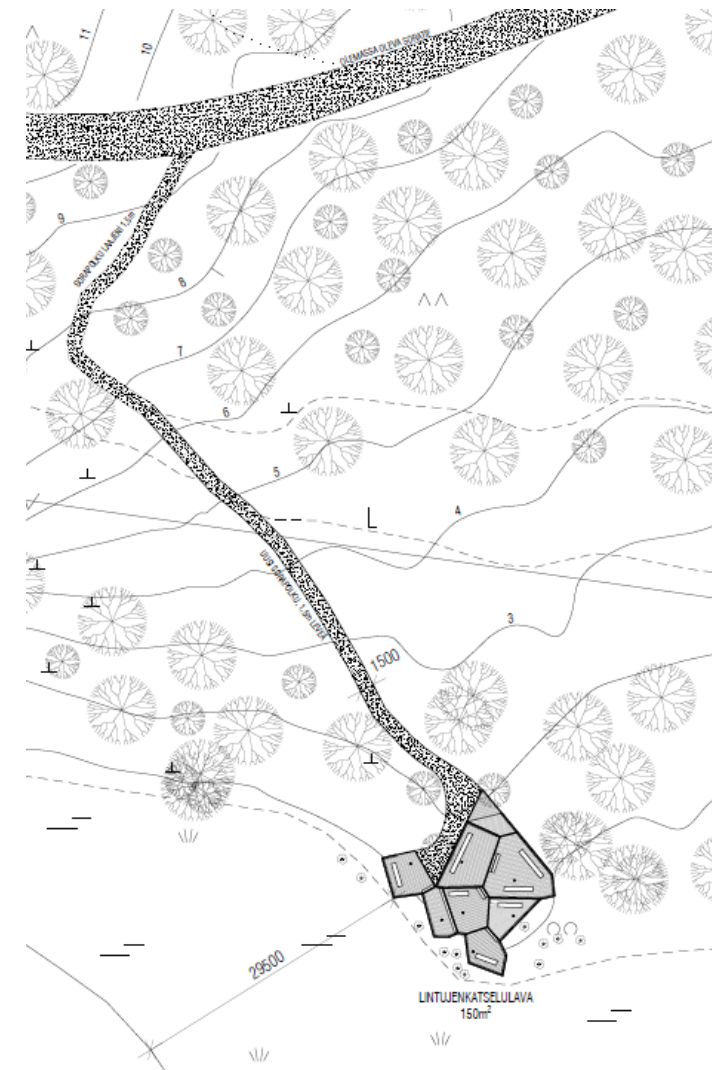
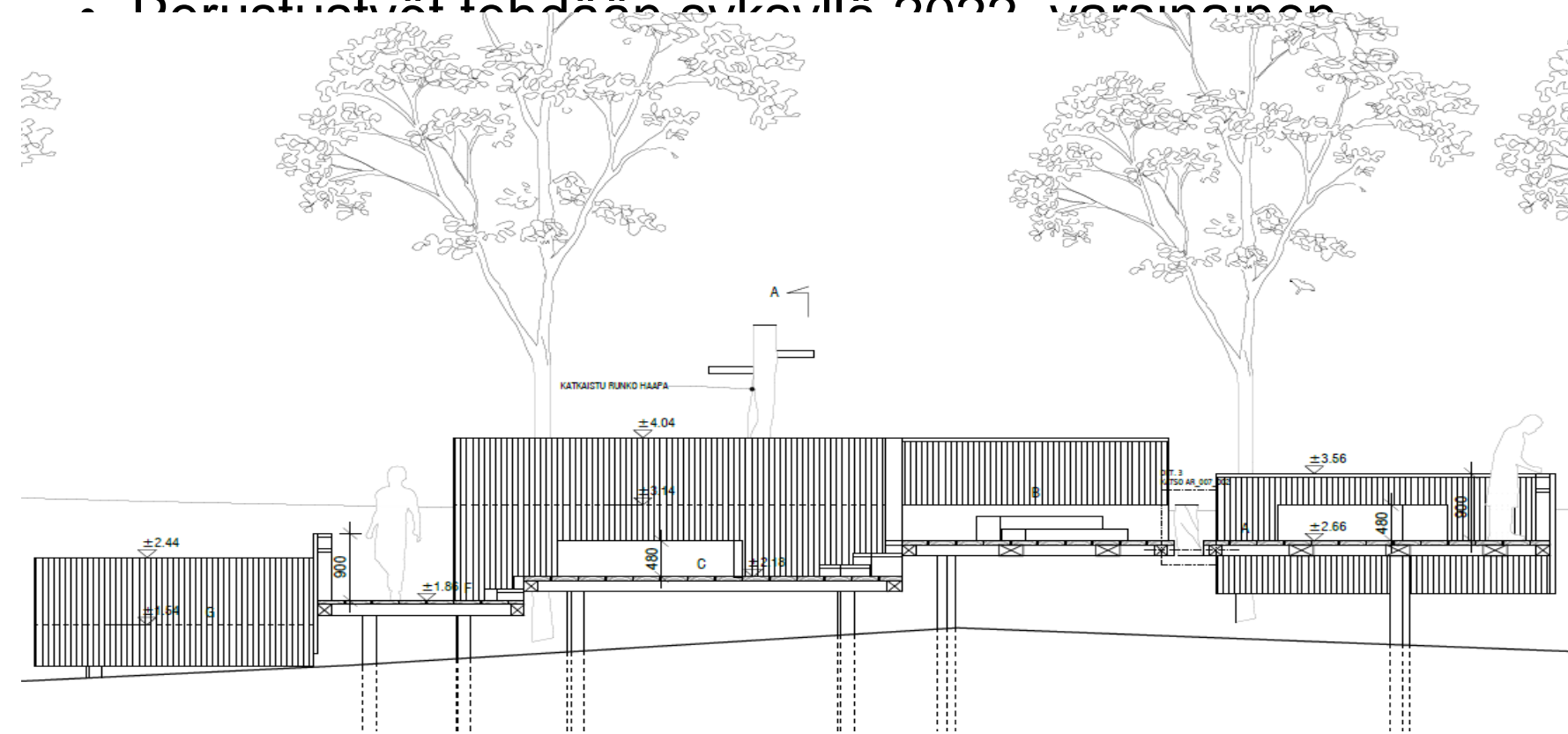
# Rannan lintuja



# Hakalanniemen katselulava

- Soveltuu suuremmille ryhmille ja on esteetön

• Perustustyöt tehdään syksyllä 2022 viimeisinä



Helsinki

Sekä piilokojun että lintulavan on suunnitellut Studio Puisto Arkkitehdit

# Kansallinen luonnon virkistyskäytön strategia 1/2

- **19.5.2022** Luonnossa virkistymisestä kansallinen menestystekijä –valtioneuvosto hyväksyi Suomen ensimmäisen virkistyskäyttöstrategian
- Strategiassa on määritelty viisi tavoitetta:
- **Lähiluonnon saavutettavuus:** Suomessa lähiluonto on yhdenvertaisesti ja esteettömästi saavutettavissa. Luonnon virkistyskäytön mahdollisuudet varmistetaan ihmisten koko elämänkaaren ajalle. Alueiden käytön suunnittelussa turvataan lähivirkistysalueet.
- **Terveyden ja hyvinvoinnin edistäminen:** Luonnossa liikkuminen ja oleminen otetaan nykyistä vahvemmin osaksi kansanterveyden edistämistä ja hyvinvointierojen kaventamista. Keskeistä on kannustaa luonnon virkistyskäyttöön väestöryhmiä, joilla on haasteita löytää luontoon, erityisesti lapsia, nuoria ja heikommassa asemassa olevia.



# Kansallinen luonnon virkistyskäytön strategia 2/2

- **Luonnon kestävyuden vaaliminen virkistyskäytössä:** Luontoa kunnioitetaan, sen monimuotoisuudesta ja kantokyvystä huolehditaan virkistyskäytössä.
- **Voimavarojen tunnistaminen ja yhteistyö:** Luonnon virkistyskäytön tiedollisia ja taloudellisia resursseja sekä virkistyskäyttöön tarkoitettuja alueita ja palveluja tunnistetaan ja vahvistetaan kysyntälähtöisesti. Kehitetään uusia yhteistyötapoja ja -muotoja.
- **Luonnon virkistyskäytön monimuotoisuus:** Erilaisia luonnon virkistyskäyttömuotoja arvostetaan ja sovitetaan yhteen. Ennakoidaan luonnon virkistyskäyttötapojen muutoksia, myös ilmastonmuutos huomioiden.

# Luontopalvelulinjaus

- Helsingin linjauksessa selvitetään miten palveluita tulisi kehittää, jotta ne ovat mahdollisimman kattavia ja tasapuolisia, ja mahdollistavat luontoarvojen säilymisen.
- Tehdään esteettömien palveluiden verkostotarkastelu.
- Tehdään kokonaissuunnitelma kustannuksineen palveluiden kehittämiseksi.

## Lopuksi:

- Onnistuminen ja esteettömyyden tärkeyden parempi ymmärtäminen kantaa uusiin suunnitelmiin.
- Kohti esteetöntä luontopääkaupunkia!
- Kuva: Sakari Röyskö

