

Kaupunkiympäristö
Maaomaisuuden kehittäminen ja tontit
PL 58213
00099 HELSINGIN KAUPUNKI

Suunnitelmassa käytetään koordinaatistona ETRS-GK25 koordinaatistoa ja N2000 korkeusjärjestelmää.

1. POHJASUHTEET

Maaperäkuvaus ja alustavasti arvioitu perustamistapa perustuvat Maa- ja kallioperäyksikön tietokannassa oleviin, tontilla ja sen ympäristössä 1970-luvulla sekä vuosina 2010-2016 tehtyihin maaperätutkimuksiin, ilmakuviin ja historiatietoihin.

Kortteli 20073 sijoittuu entiselle merialueelle, joka on pääosin täytetty suoraan mereen. Historiatietojen perusteella korttelin täytöt on tehty osittain ennen vuotta 1976 ja täyttöjä on tehty vaiheittain 1980-luvulle saakka. Täytemateriaalina on käytetty osin louhetta, osin sekalaista kitkamaatäyttöä, osin merihiekkaa ja osin rakennusjätettä. Savea on ruopattu pois ennen täyttöjen rakentamista vain paikoin.

Aiemmassa käytössä kortteli on ollut asfalttikenttää, joka on toiminut sataman konttien varastoalueena vuoteen 2009 asti. Sataman luovuttua alueesta se on toiminut läjitysalueena. Korttelialue on ollut osa isoa sedimenttiallasta, johon on välivarastoitu uuden meritäytön alta ruopattuja sedimenttejä vuonna 2011. Sedimentit on stabiloitu ja allas on tyhjennetty talvella 2012-2013.

Tonttien maaperä on pilaantunut aiemman käytön ja täyttöjen seurauksena. Alue kunnostetaan Helsingin ympäristöpalvelun antaman päätöksen 129 § / 23.6.2018 mukaisesti tonttien rakentamisen yhteydessä. Maaperän pilaantuneisuuteen liittyvissä asioissa on otettava yhteyttä Helsingin kaupungin Maaomaisuuden kehittäminen ja tontit -palvelun Rakentamiskelpoisuustiimiin (Johanna Hytönen, etunimi.sukunimi@hel.fi, p. 09 310 36414).

Kaupunkimittaushuollon johtokarttatietojen mukaan korttelin läpi kulkee vesijohto, hylätty hulevesiputki, kaapelimatto sekä sähkökaapeleita. Korttelin ympärillä katualueilla kulkee useita kunnallisteknisiä putkia ja johtoja. Tiedossa olevat johdot ja kaapelit on esitetty liitekartassa.

Vuoden 2023 laserkeilausaineiston perusteella maanpinnan korkeustaso korttelissa on vaihdellut noin välillä +0...+5. Vuosina 2010-2016 tehtyjen pohjatutkimusten perusteella maanpinta on korttelissa ollut tasolla +2,5...+7,3. Täyttökerrosten paksuus tonteilla on paikoin yli 20 m. Täyttö sisältää runsaasti lohkareita ja rakennusjätettä. Täyttökerroksen alapuolella on paikoin pehmeitä maakerroksia. Kallionpinnan korkeusasema korttelialueella on noin -3...-19,7 ollen syvimmillään korttelin eteläosassa.

Asemakaavaselostuksen perusteella kortteleiden 20072-20075 alueella on entiseen merenpohjaan upotettuja puuproomuja, jotka saattavat vaikeuttaa paalutustyötä.

Pohjamaa on routivaa.

Korttelissa ei ole tehty pohjavesihavaintoja. Pohjaveden korkeusasema noudattelee merivedenpinnan tasoa. Karkeissa hyvin vettä johtavissa täyttökerroksissa pohjaveden korkeusasema saattaa vaihdella nopeastikin merivedenpinnan vaihteluiden mukaan.

2. PERUSTAMISTAVAT

Kortteliin on kaavoitettu enintään II-VII-kerroksisia asuinkerrostalorakennuksia. Asuinrakennukset perustetaan paaluilla. Paaluina käytetään porattavia teräsputkipaaluja. Korroosiovaran määrittämiseksi on maaperän aggressiivisuus määritettävä maaperänäytteistä laboratorioanalyysin. Paalupituus vaihtelee noin 5...20 metrin välillä. Paalut porataan vähintään 0,5 m ehjään kallioon ja betonoidaan sisältä.

Kohteessa käytettävä paalutyyppejä tulee tarkentumaan jatkosuunnittelun sekä ympäröivien katualueiden rakentumisen mukaan. Käytettävään paalutyyppeihin tulee vaikuttamaan myös rakennustyön ajoittuminen ympäröiviin rakennuksiin nähden. Tiiviisti rakennetussa ympäristössä joudutaan käyttämään menetelmiä, joilla minimoidaan haitalliset värinät ja mahdolliset vaurioriskit ympäröiviin rakenteisiin.

Rakennuspaikat salaojitetaan ja maanvastaiset rakenteet routasuojataan. Alimmat lattiat tehdään kantavina ja ryömintätilaisina siellä, missä alimmassa kerroksessa on asuntoja tai niitä vastaavia tiloja. Alustilat tuuletetaan koneellisesti katolle.

Rakenteiden kapillaarisen katkaisutason tulee olla vähintään +2,92, mutta turvallinen rakentamiskorkeus ja vedenpaine-eristettyjen rakenteiden tarve tulee tarkastella kartta.hel.fi -palvelusta (Aineistot > Ympäristö ja luonto > Vesi ja meri > Turvalliset rakentamiskorkeudet) löytyvän turvallisten rakentamiskorkeuksien aineiston ja siihen liittyvän tulkintaohjeen mukaisesti.

Tontteja ympäröivien katujen tuleva asemakaavan mukainen likimääräinen korkeusasema on +3,5...+5,7. Näin ollen piha-alueelle rakennettavan lisätätön paksuus on arviolta 2-4 m nykymaanpintaan nähden.

Korttelin 20073 tontit rajautuvat lounaassa ja lännessä Karibianrannan kevyen liikenteen väylään, jonka viereen toteutetaan kaupungin toimesta Saukonkanava. Rakennusten perustukset tulee toteuttaa siten, että Saukonkanavaan ja sen viereisiin raitteihin rajoittuvilla tonteilla kanavan rantamuurirakenteet ovat auki kaivettavissa luiskattuna kaivantona. Tontin rajalle tulee tehdä sellainen rakenne, joka mahdollistaa kaivun rantaraitin kohdalla vaurioittamatta rakennusten perustuksia. Rakenne tulee ulottaa vähintään tasolle -1,3. Rakenne voi olla esim. vähintään tasolle -1,3 ulottuva yhtenäinen betonirakenne, porapaaluseinä, tai muu vastaava rakenne.

Rakenteen mitoituksessa tulee huomioida seuraavat asiat:

- 100 vuoden käyttöikä
- Mitoitus maanpaineelle, kaivutaso rantamuurin kohdalla tasolla -3,0
- Mitoitus 0,5 metriä vedenpaine-erolle rakenteen eri puolilla.

Alueen putkijohdot perustetaan betoniarinnan välityksellä täyttökerroksen varaan lukuun ottamatta viettoviemäreitä, jotka perustetaan paaluilla tai ripustetaan paalutettuun rakenteeseen. Kevyet rakenteet sekä piha- ja liikennealueiden rakennekerrokset perustetaan

täyttökerroksen varaan. Maanvaraisten ja paalutettujen rakenteiden liitoskohtiin on tehtävä siirtymärakenteet.

Aluetta on esirakennettu pudotustiivistämällä ja tämän korttelin eteläosa on pudotustiivistetty vuonna 2017. Tarketiedot on saatavissa Maa- ja kallioperäyksiköstä.

3. JATKOTOIMENPITEET

Rakennusten suunnittelun yhteydessä tontilla on suoritettava pohjatutkimuksia, joiden avulla selvitetään maaperän laatu ja kalliopinnan sijainti sekä suunnitellaan perustamistavat yksityiskohtaisesti. Alueella suoritettavien maaperätutkimusten tulokset infra-muodossa sekä maanalaisten rakenteiden toteutumätiedot tulee toimittaa Maan- ja vedenalaiset rakenteet - ohjeliitteen mukaisesti Maa- ja kallioperäyksikköön. Rakennuksen suunnittelun yhteydessä kohteesta on laadittava pohjarakennussuunnitelma.

Mirva Koskinen
tiimipäällikkö

Venla Uusitalo
projektipäällikkö

LIITTEET

Kartta, pohjatutkimussymbolit, putkijohdot ja kaapelit 1:1000

Kartta, alueen täyttöhistoria 1:1000

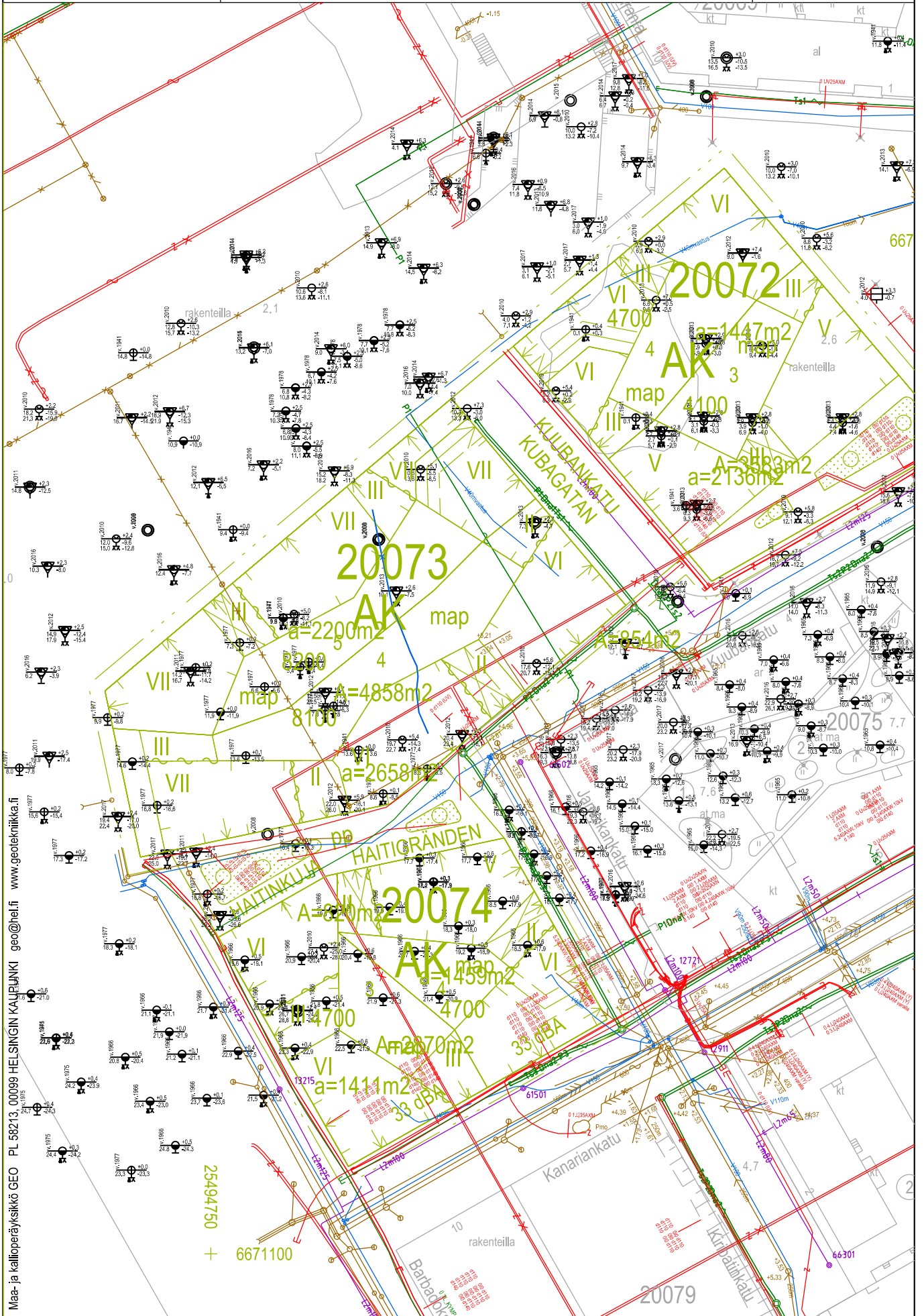
Maan- ja vedenalaiset rakenteet -ohje



Sisältö: Rakennettavuusselvitys
K20073
Pohjatutk. symb. ja johtotiedot
6.10.2024 / K20073.3d

Siinä:

LIITE 1
GEO 6557
Mittakaava:
1:1000

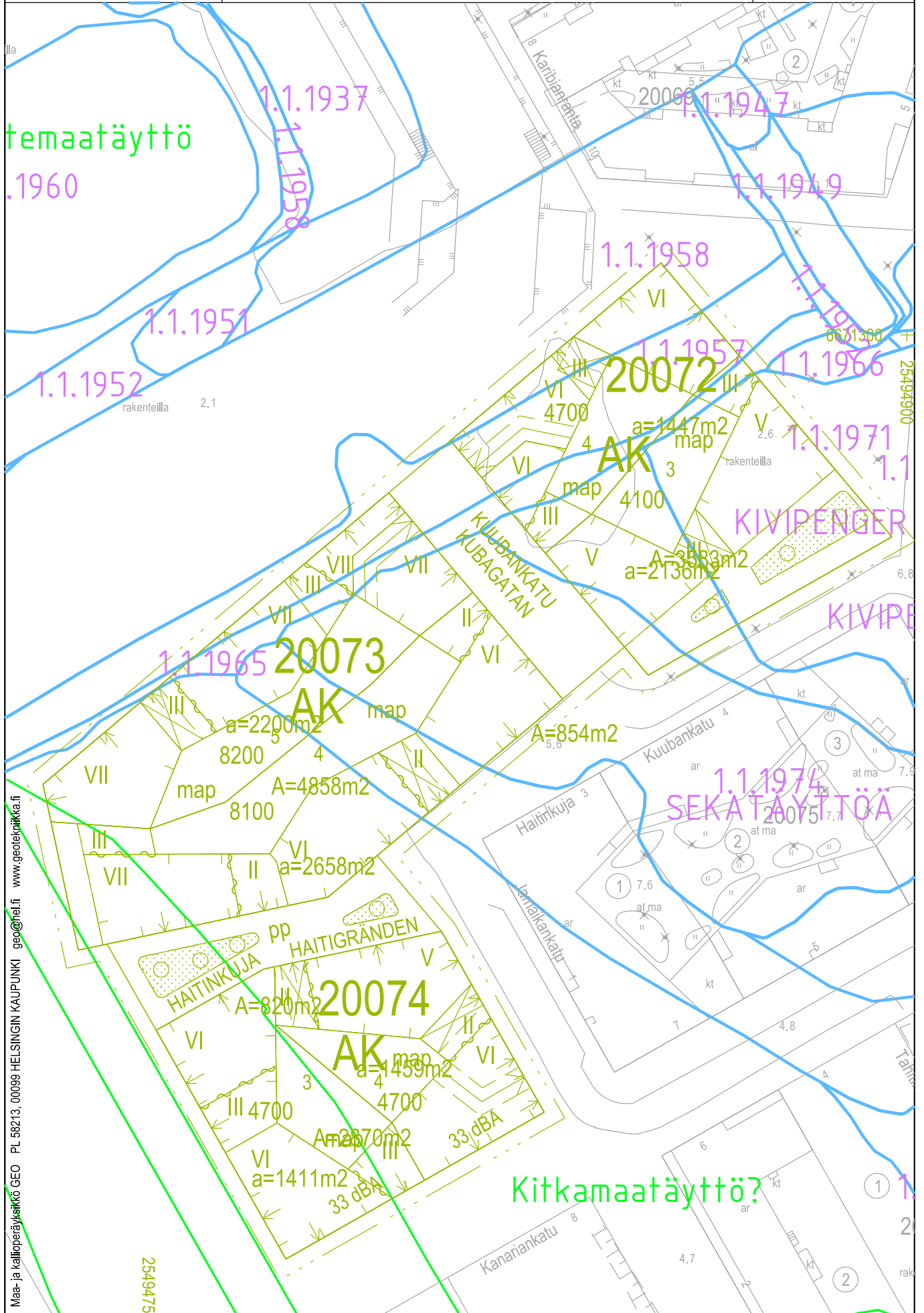


Maa- ja kallioeräyksikkö GEO PL 58213_00099 HELSINGIN KAUPUNKI PL 58213_00099 HELSINGIN KAUPUNKI
www.geotekniikka.fi
geo@hel.fi




Sisältö: Rakennettavuusselvitys
K20073
Alueen täyttökartta
6.10.2024 / K20073_IIite2.3d

LIITE 2
GEO 6557
Mittakaava:
1:1000



Maa- ja kallioperäyksikkö GEO PL 58213, 00089 HELSINGIN KAUPUNKI geo@nel.fi www.geotekniikka.fi



Maan- ja vedenalaiset rakenteet, toteumatiedot

Helsinki

Ohje Helsingin kaupungin rakennuskohteiden maan- ja vedenalaisten rakenteiden toteumamittaukseen ja -mallinnukseen sekä näiden tietojen luovutukseen.

1. Johdanto

Ohje on tarkoitettu tilaajille, urakoitsijoille, mittaajille ja suunnittelijoille, jotka tuottavat toteumatietoa Helsingin maan- ja vedenalaisista rakenteista. Ohjeessa esitetään vaatimukset maan- ja vedenalaisten rakenteiden toteumamallien tekemiseksi ja toimittamiseksi. Ohjeessa on erilliset vaatimukset kaupungin omille ja yksityisten toimijoiden urakoille. Tämä ohje ei korvaa olemassa olevia käytäntöjä (mittaus, dokumentointi, piirustustuotanto, jne.) vaan täydentää niitä.

Kaupungin Maa- ja kallioperäyksikkö kerää ja tallentaa toteumatietoja yhdessä maaomaisuustietotiimin kanssa. Tiedot tallennetaan tietokantaan ja ne ovat nähtävissä karttarajauksina Helsingin sisäisessä Paikkatietovipunen-karttapalvelussa.

Kerättäviä toteumamittautietoja käytetään hankkeiden suunnittelun lähtötietona ja rakentamista palvelevana aineistona. Tiedot sujuvoittavat uusien kohteiden suunnittelua, rakentamista sekä helpottavat kunnossapitoa ja infraomaisuuden hallintaa.

2. Ohjekortit

Tämän ohjeen ohjekorteissa määritellään rakennusosakohtaisesti toteumamalleille asetetut vaatimukset (geometria, tietosisältö, koordinaatisto ja korkeusjärjestelmä, mittayksiköt, tiedostoformaattit, nimeämiskäytännöt, jne.).

3. Muut vaatimukset

a) Kaupungin urakat

- ✓ Kaikkien urakoiden maan- ja vedenalaisista rakenteista tuotetaan toteumamalli IM4 tai IFC-formaatissa ohjekorttien mukaisesti
- ✓ Rakenteiden sijainnista tehdään aluerajaukset (dwg tai dgn), jotka lähetetään kaupungille samassa sähköpostissa, kuin rakenteiden toteumamallit. Aluerajaukset tallennetaan myös Hankerekisteriin samaan kansioon, kuin toteumamallit. Aluerajaukset tulee olla geometrialtaan sulkeutuvia alueita (esim. polygon)
- ✓ Toteumamallien sekä niihin liittyvien aineistojen tuottaminen ja tallentaminen tämän ohjeen mukaisesti on edellytys urakan hyväksymiselle. Tilaajalle toimitetaan kaikki keskeiset toteumamalliin liittyvät aineistot (DWG, DGN, GT, PDF, jne.)
- ✓ Urakoitsijan tulee tarkastaa tekemänsä toteumamallin oikeellisuus ja tekninen toimivuus (tiedoston avautuminen, jne.). Toimivuuden tarkastus merkitään tehdyksi tietomalliselosteeseen
- ✓ Toteumamittausaineistot ja toteumamallit sekä niihin olennaisesti liittyvät aineistot tulee tallentaa tilaajan määrittämään projektipankkikansioon
- ✓ Toteumamittauksen tulee olla sellaisia, että niistä voidaan myöhemminkin tarkistaa toteumamallien oikeellisuus
- ✓ Toteumamalleista tulee tehdä tietomalliseloste. Tietomalliselostepohjana käytetään geosuunnittelijan tekemää listaa maan- ja vedenalaisista rakenteista. Tietomalliselosteen tulee olla taulukkomuotoinen ja siinä tulee olla listattuna kaikki toteumamallinnetut rakennusosat oikein nimettynä sekä niihin liittyvät keskeisimmät metatiedot
- ✓ Toteumamallien tietomalliseloste tallennetaan urakan alussa samaan projektipankin kansioon, kuin minne toteumamallit tallennetaan

- ✓ Urakoitsija ylläpitää tietomalliselostetta toteumamallien valmistuttua lisäämällä sinne tarvittavat tiedot (esim. niiden kansioon tallennuksen yhteydessä)
 - ✓ Toteumamallien tekemistä ja tallennusta projektipankin oikeaan kansioon seurataan työmaakokouksissa ja mahdollisesti erikseen järjestettävässä mittaustoimintakokouksessa tietomalliselosteen avulla ja tiedot täydennetään siihen näissä kokouksessa, mikäli urakoitsija ei ole jo kirjannut niitä aiemmin
- b) Yksityiset urakat
- ✓ Kaikista rakenteista tuotetaan ensisijaisesti toteumamallit IM4 tai IFC-formaatissa ohjekorttien mukaisesti
 - ✓ Mittausaineistot tulee toimittaa sellaisessa muodossa, että niistä voidaan tarkistaa toteumamallien oikeellisuus
 - ✓ Lisäksi toimitetaan muut keskeiset toteumamalliin liittyvät aineistot (DWG, DGN, GT, PDF, jne.)

4. Toteumatietojen toimittaminen

a) Kaupungin urakat

- ✓ Urakoitsija tallentaa toteumamittaukset- ja mallit sekä niihin keskeisesti liittyvät dokumentit projektipankkiin toteuma-aineistoille varattuun kansioon
- ✓ Työmaapalvelua (työnaikainen suunnittelupalvelu) tekevä suunnittelija tai erikseen nimetty laatuvalvoja toimittaa kaupungin Maa- ja kallioperäyksikölle geo@hel.fi sähköpostilla linkin ProjectWise-kansioon toteuma-aineistojen tarkastamisen jälkeen

b) Yksityiset urakat

- ✓ Toteumatiedot ja -mallit tulee toimittaa Helsingin kaupungille sähköpostilla osoitteeseen geo@hel.fi tämän ohjeen mukaisesti
- ✓ Suurempien yli 15 MB aineistojen osalta tulee olla ennen lähettämistä yhteydessä sähköpostitse geo@hel.fi.
- ✓ Useiden kilometrien mittaisten, useiden hehtaarien laajuisten tai erityisen pitkäkestoisten hankkeiden tietojen luovutuksesta tulee tietojen toimittajan sopia aloituspalaveri kaupungin maa- ja kallioperäyksikön kanssa
- ✓ Sähköpostin sijasta tiedostot voi toimittaa esim. projektipankin tai soveltuvan latauslinkin välityksellä erikseen niin sovittaessa. Tällöin pitää lähettää ilmoitus sähköpostitse geo@hel.fi osoitteeseen ja sopia käytännön järjestelyistä


5. Muut

- ✓ Urakan tiedonhallinta- ja toimituskäytännöistä sovitaan tilaajan kanssa ja varmistetaan projektipankin kansiorakenteen oikeellisuus
- ✓ Toteumamallina voidaan hyödyntää rakenteesta tehtyä suunnitelmamallia, jos rakentaminen on toteutunut InfraRYL:ssä määritellyissä toleransseissa ja tietosisältö täyttää toteumamallille asetetut vaatimukset. Urakoitsijan on varmistettava suunnitelmamallin soveltuvuus vertaamalla sitä toteumamittauksiin, tehtävä tarvittavat muutokset ja nimetä se toteumamalliksi (TM).
- ✓ Toteumamittaukset ja -mallit voidaan tehdä tarkemmin, kuin mitä ohjeessa on esitetty
- ✓ Suuri rakenne voidaan toimittaa osissa, mutta siitä muodostetaan ja luovutetaan yhtenäinen toteumamalli ennen urakan päättymistä
- ✓ Toteumamallissa ja siihen liittyvissä dokumenteissa käytetään kirjainlyhennettä TM ja InfraBIM-nimikkeistöä tai Infra Rakentajakoodausta rakennusosakohtaisen ohjekortin mukaisesti. InfraBIM-nimikkeistö ja Infra Rakentajakoodaus löytyvät BuildingSMART Finlandin sivuilta

6. Lisätiedot

- ✓ Kymp/Maka/Make/Geo, kaupunkiympäristön Maankäyttö ja kaupunkirakennepalvelukokonaisuuden maaomaisuuden kehittäminen ja tontit palvelun maa- ja kallioperäyksikkö, geo@hel.fi

Rakennemallit



Kuvaus

Maan- ja vedenalaisten rakenteiden toteuma-aineisto mallinnettuna 3D-rakenteina toteumamittausten perusteella.

Kortissa kuvataan alla esitetyt rakennusosat sekä niihin liittyvät geometria ja tietosisältövaatimukset sekä toteumamalleihin liittyvät tarkennukset.

Rakennusosa	Koodi
Paalut	132100
Geometria	Tietosisältö
Yksittäiset paalut mallinnetaan tilavuuskappaleina käsittäen paalujen dimensioiden mukaiset kappaleet, joiden yläpäiden keskipisteet vastavat mitattua toteumatietoa sekä alapäiden keskipisteet toteutuneita syvyyksiä.	<ul style="list-style-type: none">- paalutyyppi ja halkaisija- maa-/kalliokärki- paalun pituus- ympäristörasituksen rasitusluokka (betonipaaluilla)- korroosiovara, mitoitusikä (teräspaaluilla)- raudoitus- betonointi- paalutustyöluokka- loppulyöntiehdot- tieto PDA / PIT mittauksesta
Rakennusosa	Koodi
Paalulaatat	132200
Teräsbetoni-laatta	133130
Siirtymälaatat	441200
Geometria	Tietosisältö
Laatat mallinnetaan tilavuuskappaleina toteumamittausaineistojen mukaan siten, että laatan alustan toteutunut pinta on laatan tilavuuskappaleen pohja ja toteutunut laatan yläpinta tilavuuskappaleen katto.	<ul style="list-style-type: none">- laatan paksuus (nimellispaksuus suunnitelmasta)- betonilaatu- raudoitus (kyllä / ei / kuitu)- kuitutyyppi (kuituvahvistetun laatan tapauksessa)- linkki/viite raudoitussuunnitelmaan, jos ei raudoitusta mallinnettu

Rakennusosa	Koodi
Pysyvät tukiseinät	163000 - 163900
Geometria	Tietosisältö
Pysyvät tukiseinät mallinnetaan tilavuuskappaleina toteutamamittausaineistojen mukaan siten, että tukiseinän muoto vastaa toteutettua tukiseinäprofiilia ja sijaintia. Mikäli pysyvään tukiseinään liittyy vaakajuoksuja tai ankkureita, tulee ne mallintaa myös toteumaa vastaavalla tarkkuudella. Tukiseinän alapään korkeus noudattelee toteutunutta lyöntisyvyyttä ja yläpinta toteutunutta katkaisutasoa.	<ul style="list-style-type: none"> - tukiseinän tyyppi - tukiseinän tarkoitus - tukiseinäprofiili - taivutusvastus - teräslaji - raudoitus (kyllä / ei, porapaaluseinän tapauksessa) - betonointi (kyllä / ei, porapaaluseinän tapauksessa) - betonilaatu (porapaaluseinän tapauksessa) - linkki/viite raudoitussuunnitelmaan, jos ei raudoitusta mallinnettu (porapaaluseinän tapauksessa)
Rakennusosa	Koodi
Tukimuurit	442000
Geometria	Tietosisältö
Tukimuurit mallinnetaan tilavuuskappaleina toteutamamittausaineistojen mukaan siten, että tukimuuriprofiili vastaa toteutunutta rakennetta. Paikalla valettavien tukimuurien osalta toteutunut murskepedin/asennusalueen pinta on laatan tilavuuskappaleen pohja ja muilta osin rakenne vastaa mitattua profiilia.	<ul style="list-style-type: none"> - Tukimuurityyppi (massiivi-, kulma-, laippa- tai siipitukimuuuri) - materiaali (betoni, harkko, kivikori) - elementti (kyllä / ei) - betonilaatu (betonitukimuurin tapauksessa) - raudoitus (kyllä / ei) - linkki/viite raudoitussuunnitelmaan, jos ei raudoitusta mallinnettu
Yleiset vaatimukset	
<p>Koordinaatisto ETRS-GK25-tasokoordinaatisto (EPSG:3879) ja korkeusjärjestelmä on N2000</p> <p>Luovutusformaatti IFC (ensisijainen) DWG/DGN, XLSX, GT, IM4 (toissijainen/täydentävä)</p> <p>Aineiston tarkkuus tai muuta huomioitavaa IFC tiedostojen lisäksi toimitetaan tarkemittaukset DWG/DGN, josta käyvät ilmi tarkkeet ja rakenteiden muut toteutamamittaukset, paalutuksen osalta taulukkomuotoisena paalutarkkeet (paalutuspöytäkirja), josta käyvät ilmi yksittäisiä paaluja sekä paalutustyötä koskevat tiedot, sekä muut rakennusosaan liittyvät laadunvalvontadokumentit.</p> <p>Paalulaatta ja paalut tulee toimittaa erillisissä IFC-tiedostoissa.</p> <p>Aineiston nimeäminen Nimeämisessä tulee käydä ilmi hankenumero, toteuma-aineistoa kuvaava lyhenne "TM", InfraBIM -nimikkeistön mukainen 6-numeroinen koodi sekä sanallinen kuvaus rakenteesta. Mikäli samalla hankenumerolla (KAO12345 / VIO1234 / GEO12345 / HSY12345) ja kohteen nimellä on useampi saman rakennusosan tiedosto, tulee rakennusosan nimen loppuun lisätä juokseva numerointi. Hankenumeroitten määräävyysjärjestys nimeämisessä on KAO, VIO, GEO, HSY.</p> <p><i>KAO12345_TM_132100_1_Paalut.ifc</i> <i>KAO12345_TM_132200_1_Paalulaatta.ifc</i> <i>KAO12345_TM_132100_1_Paalutarkkeet.dwg</i> <i>KAO12345_TM_132100_1_Pohjan_tarke.dwg</i> <i>KAO12345_TM_132100_1_Paalutarkkeet.xlsx</i></p>	

Tilavuuskappaleet



Kuvaus

Maan- ja vedenalaisten rakenteiden toteuma-aineisto mallinnettuna 3D-tilavuuskappaleina toteumamittausten perusteella.

Rakennusosa

Pilaristabiloidut rakenteet (myös. lamelistabilointi)

Koodi

141310*

Geometria

Yksittäiset pilarit mallinnetaan tilavuuskappaleina käsittäen pyöreän malliset pilarit, jonka yläpään keskipiste vastaa mitattua toteumatietoa sekä alapään keskipiste toteutunutta syvyyttä. Vaatimukset koskevat myös lamelistabiloituja maarakenteita, jotka mallinnetaan yksittäisinä, toisiaan leikkaavina pilareita. Tehdyt laadunvalvontakairaukset esitetään pilarikohtaisesti esimerkiksi värikoodamalla kairatut pilarit.

Tietosisältö

Yksittäiselle pilarille:

- pilarin pituus
- pilarin halkaisija
- pilarin tilavuus
- käytetty sideaine
- sideaineen seossuhde
- sideainemäärä
- pilarin tavoiteleikkauslujuus

Rakennusosa

Massastabiloidut rakenteet

Koodi

141320*

Geometria

Massastabilointi mallinnetaan toteutuneiden ala- ja yläpintojen välisenä tilavuuskappaleena. Eri sideaineilla ja -määrillä tehdyt massastabiloinnit esitetään erillisinä tilavuuskappaleina.

Tietosisältö

- tilavuus
- käytetty sideaine
- sideaineen seossuhde
- sideainemäärä
- tavoiteleikkauslujuus

Rakennusosa

Suihkuinjektointi

Koodi

141400

Geometria

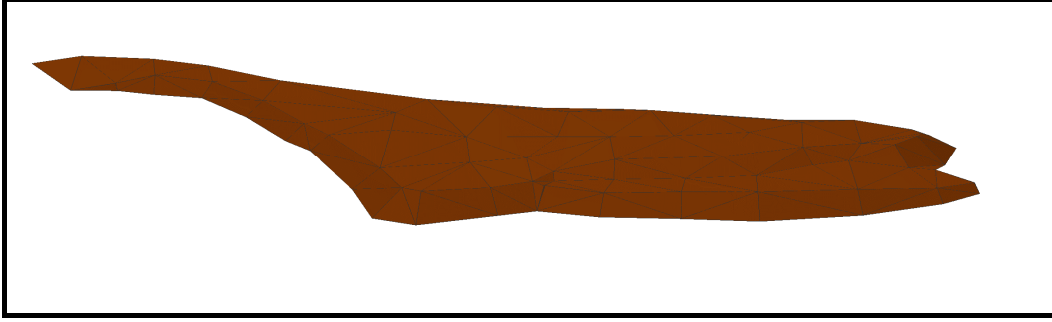
Yksittäiset suihkuinjektointipilarit mallinnetaan tilavuuskappaleina käsittäen pyöreän malliset pilarit, jonka yläpään keskipiste vastaa mitattua toteumatietoa sekä alapään keskipiste toteutunutta syvyyttä.

Tietosisältö

- tilavuus
- käytetty sideaine
- sideaineen seossuhde
- sideainemäärä
- tavoitelujuus (yksiakiaalinen puristuslujuus)
- sallittu vedenläpäisevyys

Rakennusosa	Koodi
Maanalaiset imeytys- ja viivytysrakenteet	143600
Geometria	Tietosisältö
Maanalaiset imeytys- ja viivytysrakenteet mallinnetaan tilavuuskappaleina. Imeytysalaojat ja -kaivot mallinnetaan vastaavasti tilavuuskappaleina. Näiden rakenteiden tietosisältövaatimukset vastaavat tässä esitettyä soveltuvien osin.	<ul style="list-style-type: none"> - tilavuus - hyötytilavuus - materiaali - tyyppi (kasetti/tunneli/yliuuri viivytysputki/sepelipesä/muu) - tulovirtaama - purkuvirtaama - ylivuoto (purku putkeen/ojaan) - kaltevuus - tulokorko - purkukorko - ylivuotokorko
* Infra rakentajakoodauksen mukainen rakennusosakoodi	
Yleiset vaatimukset	
Koordinaatisto ETRS-GK25-tasokoordinaatisto (EPSG:3879) ja korkeusjärjestelmä on N2000	
Luovutusformaatti IFC (ensisijainen) DWG/DGN, CSV, GT, IM4 (toissijainen/täydentävä)	
Aineiston tarkkuus tai muuta huomioitavaa Tietosisältöihin kirjattavat ominaisuustiedot, kuten sideaine, sideaineen seossuhde ja tavoiteleikkauslujuus, voivat olla suunnitelmassa esitettyjä tietoja ellei toteutunut poikkea tästä, esim. sideaine vaihdettu urakan aikana. IFC tiedoston lisäksi toimitetaan alkuperäinen mittausaineisto sekä liittyvät dokumentit, kuten pilarointipöytäkirjat (.csv) säiliöraportteineen, joista käyvät ilmi pilarien yksilöidyt tunnuksat, pilarikenttien tunnuksat, sideaineen toteutunut seossuhde ja sideainemäärät sekä laadunvalvontakairaukset. Pilaristabiloinnin osalta alkuperäinen mittausaineisto käsittää DWG-, gt- tai .xml (IM4) -formaattissa pilarien keskipisteiden koordinaatit (yläpinnat ja alapinnat erikseen).	
Aineiston nimeäminen Nimeämisessä tulee käydä ilmi hankenumero, toteuma-aineistoa kuvaava lyhenne "TM", InfraBIM -nimikkeistön mukainen 6-numeroinen koodi sekä sanallinen kuvaus rakenteesta. Mikäli samalla hankenumerolla (KAO12345 / VIO1234 / GEO12345 / HSY12345) ja kohteen nimellä on useampi saman rakennusosan tiedosto, tulee rakennusosan nimen loppuun lisätä juokseva numerointi. Hankenumeroitten määräävyysjärjestys nimeämisessä on KAO, VIO, GEO, HSY.	
<i>KAO12345_TM_141310_Pilaristabilointi.ifc</i> <i>KAO12345_TM_141310_1_Pilaristabilointi.ifc (mikäli hankkeessa ositettu toteumamalli)</i> <i>KAO12345_TM_141310_Pilaristabilointi_ap.xml (pilareiden päättymistason keskipisteet)</i> <i>KAO12345_TM_141310_Pilaripöytäkirja.pdf</i> <i>KAO12345_TM_141310_Pilaripöytäkirja.csv</i>	

Pintamallit



Kuvaus

Pintamallit kuvataan rakenteen ylä- tai alapintana. Pintamaiset rakenteet (kankaat, verkot, kalvot, ym.) kuvataan rakennusosaa kuvaavana pintana. Yläpintana mallinnettu rakenne kuvaa pinnan alapuolista tilaa seuraavaan pintaan saakka (esimerkiksi täytön yläpinnan ja kaivannon alapinnan välistä tilaa kuvataan täytön yläpinnalla). Pinta muodostetaan toteumamittausaineistojen perusteella InfraBIM koodauksen mukaisesti (taiteviivoilla ja pisteillä InfraBIM mukainen koodi sekä pintatunnus).

Rakennusosien tietosisältö kirjataan IM4 formaatissa IM_StructLayer kohteeseen. Esimerkiksi materiaalitieto kirjataan tällöin IM:material -kenttään.

Rakennusosa	Koodi
Arinarakenteet	133000-133900 (pl. 133130)
Geometria	Tietosisältö
Arinarakenteet mallinnetaan tarkemittausten perusteella rakenteen yläpintana. Teräsbetoniarina 133130 mallinnetaan ohjekortin rakennemallit mukaisesti	- materiaali - raekoko, minimi - rakekoko, maksimi - nimellispaksuus - E-moduuli
Rakennusosa	Koodi
Lujitetut maarakenteet	141500
Geometria	Tietosisältö
Lujitetut rakenteet mallinnetaan tarkemittausten perusteella rakenteen yläpintana. Verko- ja kangasmaisten rakenteiden pinnan korkeus tulee noudattaa sen alla olevan rakennepinnan korkoa toleranssissa +10cm/-5cm	- materiaali - lujuus (mitoituslujuus)
Rakennusosa	Koodi
Suojaukset ja eristykset	142000-142900
Geometria	Tietosisältö
Suojaus- ja eristysrakenteet mallinnetaan tarkemittausten perusteella rakenteen yläpintana. Kalvomaisen rakenteen pinnan korkeus tulee noudattaa sen alla olevan rakennepinnan korkoa toleranssissa +10cm/-5cm	- materiaali

Rakennusosa	Koodi
Maaleikkaukset	161000-161900
Kaivannot	162000-162900
Vedenalaiset maaleikkaukset ja -kaivannot	164000-164900
Geometria	Tietosisältö
Maan- ja vedenalaiset maaleikkaukset ja luiskatut kaivannot mallinnetaan leikkauspinnan alapintana. Vedenalaiset maaleikkaukset ja -kaivannot voivat perustua harvennettuun luotausaineistoon.	- ei vaatimuksia
Rakennusosa	Koodi
Kallioavoleikkaukset	171000-171900
Kalliokanaalit, -kuopat ja -syvennykset	172000-172900
Kallioon louhittavat rakennus- ja siltakaivannot	173000-173900
Vedenalaiset kallioleikkaukset ja -kaivannot	174000-174900
Geometria	Tietosisältö
Maanpäälliset ja vedenalaiset kallioon louhitut pinnat mallinnetaan leikkauspinnan alapintana. Vedenalaiset kallioleikkaukset ja -kaivannot voivat perustua harvennettuun luotausaineistoon.	- ei vaatimuksia
Rakennusosa	Koodi
Penkereet	181100-181900
Geometria	Tietosisältö
Pengerrakenteet mallinnetaan rakenteet yläpintana. Rakenteen alapinta tulee olla mitattu ja mallinnettu. Eri täyttömateriaalit (esim. KaM, BeM, Lo, Hk, VaM) eritellään omiksi toteumamalleiksi ja pintatunnuksena käytetään vastaavaa InfraBIM-koodauksen pintatunnusta (esim. 181160 Esikuormituspenkereet). Poikkeuksena kevennysrakenteiden osalta käytetään rakennusosan infra rakentajakoodausta (esim. 181145* Vaahtolasimurskepenkereet, yläpinta).	- materiaali - raekoko, minimi - rakekoko, maksimi - nimellispaksuus - E-moduuli
Rakennusosa	Koodi
Kaivantojen täytöt	183000-183900
Geometria	Tietosisältö
Täytöt mallinnetaan täytön yläpintana. Rakenteen alapinta tulee myös olla mitattu ja mallinnettu (esim. alemman kerroksen täytöt yläpintana). Eri täyttömateriaalit (esim. KaM, BeM, Lo, Hk, VaM) eritellään omiksi toteumamalleiksi ja pintatunnuksena käytetään vastaavaa InfraBIM-koodauksen pintatunnusta (esim. 183600 Massanvaihtoon kuuluvat täytöt).	- materiaali - raekoko, minimi - rakekoko, maksimi - nimellispaksuus - E-moduuli
Rakennusosa	Koodi
Ruoppausmassojen läjittäminen	184000-184200
Geometria	Tietosisältö
Ruoppausmassojen läjittäminen mallinnetaan toteutuneen läjityksen yläpintana. Pinta määritetään luotaamalla tai muulla luotettavalla menetelmällä, josta muodostetaan läjitystä kuvaava pinta vastaavalla tavalla kuin merenpohjan luotauksesta pintamallia muodostettaessa.	- materiaali

Rakennusosa	Koodi
Vesiväylä- tai satama-alueen ruoppauksen alin yhdistelmäpinta	253000
Geometria	Tietosisältö
Vesiväylä- tai satama-alueen ruoppauksen toteutunut alin yhdistelmäpinta, eli ruoppauksen päättymissyvyys, mallinnetaan merenpohjan ylimpänä pintana. Pinta määritetään luotaamalla tai muulla luotettavalla menetelmällä, josta muodostetaan ruoppausta ja uutta merenpohjaa kuvaava pinta vastaavalla tavalla kuin merenpohjan luotauksesta pintamallia muodostettaessa.	- ei vaatimuksia
Rakennusosa	Koodi
Muut pinnat	XXXXXX
Geometria	Tietosisältö
Käytetään InfraBIM-nimikkeistön mukaista koodausta. Pintojen mallinnuksessa käytetään ohjekortin muiden kohtien vaatimuksia soveltuvin osin.	- soveltuvin osin
* Infra rakentajakoodauksen mukainen rakennusosakoodi	
Yleiset vaatimukset	
<p>Koordinaatisto ETRS-GK25-tasokoordinaatisto (EPSG:3879) ja korkeusjärjestelmä on N2000</p> <p>Luovutusformaatti IM4 (ensisijainen) DWG/DGN, XLSX (toissijainen/täydentävä)</p> <p>Aineiston tarkkuus tai muuta huomioitavaa IM4-tiedostojen lisäksi toimitetaan tarkemittaukset DWG tai DGN -muodossa. Materiaalitieto, kuten sivutuote- ja jättemateriaalit, kirjataan ominaisuustiedoksi kaikissa täyttöä kuvaavissa rakennusosissa. Materiaalitieto kuvataan IM:material ominaisuustietona. Uusiomateriaali kirjataan IM:material ominaisuustietokenttään kokonaisuudessaan, ellei kyseiselle uusiomateriaalille ole vakiintunutta lyhennettä (esim. BeM, VaM). Lisäksi toimitetaan rakennusosiin liittyvä laadunvalvontadokumentaatio, kuten kantavuusmittausten raportit.</p> <p>Aineiston nimeäminen Nimeämisessä tulee käydä ilmi toteuma-aineistoa kuvaava lyhenne "TM", hankenumero, kohteen tai kadun nimi, rakenteen tunnus sekä InfraBIM -nimikkeistön mukainen 6-numeroinen koodi tai erikseen esitetty Infra-koodauksen mukainen 6-numeroinen koodi. Mikäli samalla hankenumerolla (KAO12345 / VIO1234 / GEO12345 / HSY12345) ja kohteen nimellä on useampi saman rakennusosan tiedosto, tulee rakennusosan nimen loppuun lisätä juokseva numerointi. Hankenumeroiden määrävyysjärjestys nimeämisessä on KAO, VIO, GEO, HSY.</p> <p><i>KAO12345_TM_183000_kaivantojen_taytot.xml</i> <i>KAO12345_TM_183000_kaivantojen_taytot.dwg</i> <i>KAO12345_TM_183000_kaivantojen_taytot.xlsx</i></p>	

Poistettut kohteet

Kuvaus

Poistettavat kohteet kuten purettavat rakenteet ym. kuvataan rakentamisen jälkeen säilyneistä rakennusosista 2D- tai 3D- aluerajauksina, tilavuusobjekteina, pintoina, 3D-viivoina tai pisteinä kohteesta riippuen. Monimuotoinen, esim. pitkänomainen purettu rakenne voidaan mallintaa 3D viivana tai tilavuuskappaleena puretulta osuudelta (esim. putkijohto tai kanaali).

Pinta muodostetaan mahdollisuuksien mukaan toteumamittausaineistojen perusteella InfraBIM koodauksen mukaisesti (taiteiviivoilla ja pisteillä oltava InfraBIM mukainen koodi sekä pintatunnus).

Rakennusosa

Koodi

Poistettut rakenteet

112000-112900

Geometria

Tietosisältö

Poistettut rakenteet mallinnetaan rakentamisen jälkeen säilyneistä rakennusosista 2D- tai 3D- aluerajauksina, tilavuusobjekteina, pintoina tai pisteinä kohteesta riippuen.

Kohteesta riippuen

Rakennusosa

Koodi

Poistettut järjestelmät

113000-113900

Geometria

Tietosisältö

Poistettut järjestelmät mallinnetaan rakentamisen jälkeen säilyneistä rakennusosista 2D- tai 3D- aluerajauksina, tilavuusobjekteina, pintoina tai pisteinä kohteesta riippuen.

Kohteesta riippuen

Rakennusosa

Koodi

Poistettut maa- ja pengerrakenteet

114000-114900

Geometria

Tietosisältö

Poistettut maa- ja pengerrakenteet sisältyvät yleensä muihin rakennusosiin, kuten 162500 massanvaihtoon kuuluvat kaivannot, 201200 alin yhdistelmäpinta tai vastaava. Tilanteissa, joissa poistetun maa- tai pengerrakenteen pinta ei sisälly muuhun rakennusosaan tai se poikkeaa merkittävästi rakennusosan tavanomaisesta laajuudesta (ylisyyvä pintamaiden poistaminen humuksen, multakerroksen tai turpeen poistamisen vuoksi) tulee toteutunut poistettu maa- ja pengerrakenne mallintaa pintana lopputilanteessa.

Kohteesta riippuen kuitenkin noudattaen vähintään rakennusosaa vastaavassa suunnitelmamallissa esitettyä ominaisuustietojen tasoa.

Rakennusosa

Koodi

Poistettut pilaantuneet maat ja rakenteet

121000-121900

Geometria

Tietosisältö

Poistettut pilaantuneet maat ja rakenteet mallinnetaan pintana. Pinta voi olla osana muuta erillistä pintaa, kuten 162500 Massanvaihtoon kuuluvat kaivannot, alapinta tai sisällytetään rakennusosaan 201200 Alin yhdistelmäpinta. Mikäli poistetun pilaantuneen maan tai rakenteen sijainti ja laajuus eivät käy ilmi ko. erillisestä pintamallista, tulee poistettu pilaantunut maa tai rakenne mallintaa omana pintanaan 121000 Poistettavat pilaantuneet maat ja rakenteet tai vastaava.

Kohteesta riippuen

Yleiset vaatimukset

Koordinaatisto

ETRS-GK25-tasokoordinaatisto (EPSG:3879) ja korkeusjärjestelmä on N2000

Luovutusformaatti

IFC, IM4 ja/tai DWG/DGN

Aineiston tarkkuus tai muuta huomioitavaa

Aineiston tarkkuudelle ei ole erityisiä vaatimuksia, mutta suositeltavaa on, että poistetun tai puretun rakenteen jäljelle jäänyt osuus käy ilmi toteumamallista siltä osin kuin se on ollut mitattavissa. Mikäli kyseessä on linjamainen tai vastaava rakenne (putkilinja tai vastaava), esitetään poistettu osuus esimerkiksi viivana tai tilavuuskappaleena.

Aineiston nimeäminen

Nimeämisessä tulee käydä ilmi hankenumero, toteuma-aineistoa kuvaava lyhenne "TM", InfraBIM -nimikkeistön mukainen 6-numeroinen koodi sekä sanallinen kuvaus rakenteesta. Mikäli samalla hankenumeroilla (KAO12345 / VIO1234 / GEO12345 / HSY12345) ja kohteen nimellä on useampi saman rakennusosan tiedosto, tulee rakennusosan nimen loppuun lisätä juokseva numerointi. Hankenumeroiden määräävyysjärjestys nimeämisessä on KAO, VIO, GEO, HSY.

KAO12345_TM_132100_purettu.xml

KAO12345_TM_132100_purettu.dwg

KAO12345_TM_132100_purettu.xlsx

Helsinki

**Helsingin kaupunki
Kaupunkiympäristön
toimiala
Maankäyttö ja
kaupunkirakenne
Maaomaisuuden
kehittäminen ja tontit
Maa- ja kallioperä
Pohjarakennus**

Pohjoisesplanadi 11–13
00170 Helsinki
PL 1
00099 Helsingin kaupunki
Puhelinvaihte 09 310 1641

www.hel.fi