

Helsingin kaupungin kaupunkiympäristö tiedottaa

BMW Helsinki Marathonin työt haittaavat liikennettä Helsingin keskustan alueella lauantaina 18.8.-19.8.2023

Poikkeusjärjestelyt liikenteessä vaikuttavat perjantaina tilapäisesti noin klo 10:30 – 11:00 Ehrenströmintiellä ja lauantaina aluekohtaisesti Helsingin keskustan alueella klo 7:00 – 16:15.

Poikkeusjärjestelyt hoidetaan liikenteenohjauslaitteiden ja liikenteenohjaajien avulla

Moottoriajoneuvot:

Moottoriajoneuvot:		
Paikka	Kellonaika	Huomioita
Ehrenströmintie välillä Neitsytpolku-Kylpylänaukio	pe 18.8. 10:30-11:00 la 19.8. 7:00-16:15	Ajoneuvotie suljettu liikenteeltä
Ehrenströmintie välillä Kylpylänaukio-Olympiaterminaali	7:00 - 13:25	Ajoneuvotie suljettu liikenteeltä. Ajaminen Olympiaterminaaliin mahdollista.
Laivasillankadun ja Itäisen Puistotien risteys	8:34 - 13:25	Juoksijat ylittävät Itäisen Puistotien risteysalueella. Hidaste ajoneuvoliikenteelle.
Iso Puistotie	8:34 - 13:30	Juoksijat Isolla Puistotiellä. Merkittävä hidaste ajoneuvoliikenteelle alueella.
Merikadun ja Neitsytpolun risteys	8:00 - 13:45	Juoksijat ylittävät Neitsytpolun risteysalueella. Merkittävä hidaste ajoneuvoliikenteelle alueella. Lähtöjen ajaksi kiertoreitti klo 8:00-9:15 Merikatua pitkin.
Merikadun ja Merisatamanrannan risteys	8:40 - 13:40	Juoksijat ylittävät Merisatamanrannan risteysalueella. Hidaste ajoneuvoliikenteelle.
Speranskintie välillä Telakkakatu-Ehrensverdinkatu	8:42 - 13:45	Juoksijat ajoneuvoväylällä. Ajoneuvotie suljettu liikenteeltä. Kadunvarsiparkista mahdollista irtautua sopivassa välissä.
Perämiehenkatu välillä Ehrensverdintie-Merimiehenkatu	8:43 - 13:50	Juoksijat ajoneuvoväylällä. Ajoneuvotie suljettu liikenteeltä. Kadunvarsiparkista mahdollista irtautua sopivassa välissä.
Perämiehenkadun ja Tehtaankadun risteys	8:43 - 13:47	Juoksijat ylittävät Tehtaankadun risteysalueella. Hidaste ajoneuvoliikenteelle.
Perämiehenkadun ja Pursimiehenkadun risteys	8:43 - 13:48	Juoksijat ylittävät Pursimiehenkadun risteysalueella. Hidaste ajoneuvoliikenteelle.

Perämiehenkadun ja Merimiehenkadun risteys	8:43 - 13:50	Juoksijat ylittävät Merimiehenkadun risteysalueella. Hidaste ajoneuvoliikenteelle.
Perämiehenkadun ja Punavuorenkadun risteys	8:43 - 13:52	Juoksijat ylittävät Punavuorenkadun risteysalueella. Hidaste ajoneuvoliikenteelle.
Hietalahdenrannan ja Mallaskadun risteys	8:44 - 13:55	Juoksijat ylittävät Mallaskadun risteysalueella. Hidaste ajoneuvoliikenteelle.
Hietalahdenrannan ja Bulevardin risteys	8:44 - 9:15	Juoksijat ylittävät Bulevardin. Merkittävä hidaste ajoneuvoliikenteelle.
Hietalahdenrannan ja Bulevardin risteys	9:12 - 13:57	Juoksijat ylittävät Hietalahdenrannan. Hidaste ajoneuvoliikenteelle.
Hietalahdenranta keskustaan päin välillä Bulevardi-Jätkäsaarenlaituri	9:10 - 14:00	Juoksijoiden käytössä rannan puoleisin ajoneuvokaista kaupunkiin päin. Ajoneuvot toisella kaistalla.
Hietalahdenrannan ja Jätkäsaarenlaiturin risteys	9:18 - 10:55	Juoksijat ylittävät Hietalahdenrannan. Hidaste ajoneuvoliikenteelle.
Hietalahdenkatu välillä Bulevardi-Eerikinkatu	8:44 - 9:20	Juoksijat juoksevat ajoneuvotiellä. Tie suljettu, kiertotie Abrahaminkadun kautta.
Hietalahdenkadun ja Lönnrotinkadun risteys	8:45 - 9:17	Juoksijat ylittävät Lönnrotinkadun risteysalueella. Hidaste ajoneuvoliikenteelle.
Hietalahdenkadun ja Kalevankadun risteys	8:45 - 9:18	Juoksijat ylittävät Kalevankadun risteysalueella. Hidaste ajoneuvoliikenteelle.
Eerikinkatu välillä Hietalahdenkatu-Köydenpunojankatu	8:46 - 9:20	Juoksijat ajoneuvoväylällä. Ajoneuvotie suljettu liikenteeltä. Kadunvarsiparkista mahdollista irtautua sopivassa välissä.
Köydenpunojankatu välillä Eerikinkatu-Baana	8:46 - 9:25	Juoksijat ajoneuvoväylällä. Ajoneuvotie suljettu liikenteeltä. Kadunvarsiparkista mahdollista irtautua sopivassa välissä.
Köydenpunojankadun ja Ruoholahdenkadun risteys	8:46 - 9:23	Juoksijat ylittävät Ruoholahdenkadun risteysalueella. Hidaste ajoneuvoliikenteelle.
Santakatu Sinikaislankujan ja Rusokkikujan välillä	8:55 - 9:45	Juoksijat ylittävät Santakadun. Hidaste ajoneuvoliikenteelle.
Selkämerenkatu Ruoholahdenpuiston kohdalla	8:56 - 9:47	Juoksijat ylittävät Selkämerenkadun kevyen liikenteen väylää pitkin. Hidaste ajoneuvoliikenteelle.
Kellosaarenrannan ja Länsisatamankadun risteys	8:58 - 9:50	Juoksijat ylittävät Kellosaarenrannan risteysalueella. Hidaste ajoneuvoliikenteelle.
Länsisatamankadun ja Tammasaarenkadun risteys	8:58 - 9:50	Juoksijat ylittävät Länsisatamankadun risteysalueella. Hidaste ajoneuvoliikenteelle.

Tammasaarenlaituri ja Salmisaarenranta Tallberginkadulle saakka	8:58 - 10:00	Juoksijat ajoneuvoväylällä. Ajoneuvotie suljettu liikenteeltä. Kadunvarsiparkista mahdollista irtautua sopivassa välissä.
Salmisaarenrannan ja Tallberginkadun risteys	9:00 - 10:00	Juoksijat ylittävät Tallberginkadun. Hidaste ajoneuvoliikenteelle.
Salmisaarenkadun ja Energiakadun risteys	9:01 - 10:02	Juoksijat ylittävät Energiakadun. Hidaste ajoneuvoliikenteelle.
Salmisaarenkadun liittymä Länsiväylälle	9:02 - 10:05	Juoksijat ylittävät Länsiväylän liittymän risteysalueella. Hidaste ajoneuvoliikenteelle.
Saukonpaadenranta	9:08 - 10:25	Juoksijat ajoneuvoväylällä. Ajoneuvotie suljettu liikenteeltä. Kadunvarsiparkista mahdollista irtautua sopivassa välissä.
Saukonkatu	9:10 - 10:30	Juoksijat Saukonkadulla. Ajoneuvoväylä suljettu liikenteeltä.
Bahamankuja	9:11 - 10:31	Juoksijat Bahamankujalla. Merkittävä hidaste huoltoajolle.
Bermudankatu	9:11 - 10:32	Juoksijat Bermudankadulla. Merkittävä hidaste huoltoajolle.
Haitinkuja	9:11 - 10:33	Juoksijat Haitinkujalla. Merkittävä hidaste huoltoajolle.
Jamaikankatu	9:11 - 10:35	Juoksijat Jamaikankadulla. Merkittävä hidaste huoltoajolle.
Kanariankadun ja Kuubankadun risteys	9:12 - 10:36	Juoksijat ylittävät Kuubankadun risteysalueella. Hidaste huoltoajolle.
Atlantinkadun ja Bermudankujan risteys	9:12 - 10:37	Juoksijat ylittävät Bermudankujan risteysalueella. Hidaste huoltoajolle.
Atlantinkadun ja Bahamankadun risteys	9:12 - 10:38	Juoksijat ylittävät Bahamankadun risteysalueella. Hidaste huoltoajolle.
Atlantinkadun ja Saukonkadun risteys	9:13 - 10:40	Juoksijat ylittävät Atlantinkadun risteysalueella. Hidaste ajoneuvoliikenteelle.
Atlantinkadun ja Länsisatamankadun risteys	9:13 - 10:41	Juoksijat ylittävät Länsisatamankadun risteysalueella. Hidaste ajoneuvoliikenteelle.
Jätkäsaarenkuja välillä Länsisatamankatu-Malagankatu	9:14 - 10:42	Juoksijat Jätkäsaarenkujalla. Hidaste huoltoajolle.
Malagankatu välillä Jätkäsaarenkatu-Hyväntoivonpuisto	9:14 - 10:43	Juoksijat Malagankadulla. Hidaste huoltoajolle.
Selkämerenkadun ja Laivapojankujan risteys	9:16 - 10:50	Juoksijat ylittävät Selkämerenkadun kevyen liikenteen väylää pitkin. Hidaste ajoneuvoliikenteelle.
Laivapojankuja	9:16 - 10:55	Juoksijat Laivapojankujalla. Hidaste huoltoajolle.

Ruoholahdenranta välillä Eerikinkatu-Jätkäsaarenlaituri	9:18 - 11:00	Juoksijat lännen puoleisella ajoneuvokaistalle. Hidaste ajoneuvoliikenteelle.
Telakkakatu välillä Mallaskatu-Hernesaarenkatu	9:20 - 14:20	Juoksijat etelään päin menevällä ajoneuvoväylällä. Ajoneuvo-liikenne raitiovaunukiskojen linjan mukaan etelään.
Telakkakadun ja Munkkisaarenkadun risteys	9:21 - 14:18	Juoksijat ylittävät Munkkisaarenkadun risteysalueella. Hidaste ajoneuvoliikenteelle.
Telakkakadun ja Hernesaarenkadun risteys	9:21 - 14:20	Juoksijat ylittävät Hernesaarenkadun risteysalueella. Hidaste ajoneuvoliikenteelle.
Eiranrannan ja Hernesaarenrannan risteys	9:22 - 14:25	Juoksijat ylittävät ajoneuvoväylän risteysalueella. Hidaste ajoneuvoliikenteelle.
Hernesaarenrannan eteläpääty	9:24 - 14:30	Juoksijat ylittävät ajoneuvoväylän tien eteläpäädyssä. Hidaste ajoneuvoliikenteelle.

Joukkoliikenne:

Joukkoliikenne:			
Paikka	Linjanumero	Kellonaika	Huomioita
Laivurinkadun ja Merikadun risteys	20 ja 30	8:40 - 13:40	Bussien kääntöpaikka, mahdollinen hidaste
Perämiehenkatu Tehtaankadun ja Pursimiehenkadun välillä	1	8:43 - 13:48	Juoksijat ajoneuvoväylällä Perämiehenkadulla. Hidaste raitiovaunuliikenteelle.
Hietalahdenrannan ja Bulevardin risteys	6 ja 22	8:44 - 9:15	Juoksijat ylittävät Bulevardin risteysalueella. Hidaste raitiovaunu- ja bussiliikenteelle.
Hietalahdenrannan ja Bulevardin risteys	6	9:12 - 13:57	Juoksijat ylittävät Hietalahdenrannan risteysalueella. Hidaste raitiovaunuliikenteelle.
Hietalahden bussipysäkki Punavuoreen päin	22	9:10 - 14:00	Juoksijat ajoneuvoväylällä niin että bussipysäkki pois käytöstä tällä aikavälillä.
Köydenpunojankadun ja Ruoholahdenkadun risteys	7 ja 9	8:46 - 9:23	Juoksijat ylittävät Ruoholahdenkadun risteysalueella. Hidaste raitiovaunuliikenteelle.
Länsisatamankadun ja Tamma- saarenkadun risteys	8	8:58 - 9:50	Juoksijat ylittävät Länsisatamankadun risteysalueella. Hidaste raitiovaunuliikenteelle.
Atlantinkadun ja Saukonkadun risteys	9	9:09 - 10:33	Juoksijat ylittävät Atlantinkadun risteysalueella. Hidaste raitiovaunuliikenteelle.
Länsilinkin raitiovaunupysäkki Länsisatamaan päin	7 ja 9	9:18 - 11:00	Juoksijat juoksevat raitiovaunupysäkin vierustaa. Hidaste liikenteelle Länsisatamaan päin.

Ruoholahdenrannan ja Jätkäsaarenlaiturin risteys	7 ja 9	9:18 - 11:00	Juoksijat ylittävät raitiovaunukiskot risteysalueella. Hidaste raitiovaunuliikenteelle.
Telakkakatu Punavuorenkadun ja Hernesaarenkadun välillä	6	9:20 - 14:20	Juoksijat etelään päin menevällä ajoneuvoväylällä. Ajoneuvoliikenne etelään ohjataan raitiovaunutielle. Voi aiheuttaa hidastetta raitiovaunuliikenteelle.
Eiranranta-Hernesaarenranta raitiovaunun pääteasema	6	9:22 - 14:25	Juoksijat ylittävät raitiovaunukiskot risteysalueella. Hidaste raitiovaunuliikenteelle.

Polkupyörät:

Polkupyörät:		
Paikka	Kellonaika	Huomioita
Ehrenströmintie välillä Kompassitori-Mattolaituri	7:00 - 16:15	Juoksun lähtö- ja maalialueella. Hidaste pyöräliikenteelle. Kiertoreitti Kaivopuiston kautta.
Laivasillankatu välillä Olympiaterminaalilta Puistotie	8:34 - 13:25	Juoksijat etelän puoleisella kevyen liikenteen väylällä. Pyöräliikenne joko ajoneuvotielle tai tien toiseen reunaan.
Iso Puistotie	8:34 - 13:30	Juoksijat juoksevat edestakaisin Isoa Puistotietä. Pyöräliikenteen kiertoreitti Kaivopuiston muita kevyen liikenteen väyliä pitkin.
Puistokatu	8:37 - 13:37	Juoksijat etelän puoleisella kevyen liikenteen väylällä. Pyöräliikenne joko ajoneuvotielle tai tien toiseen reunaan.
Merikatu, Meripuiston puoleinen kevyen liikenteen väylä välillä Neitsytpolku-Merisatamanranta	8:38 - 13:40	Juoksijat puiston puoleisella kevyen liikenteen väylällä. Pyöräliikenne joko ajoneuvotielle tai tien toiseen reunaan.
Eiranranta, kaupungin puoleinen kevyen liikenteen väylä välillä Merisatamanranta-Telakkakatu	8:40 - 13:43	Juoksijat kummallakin puolella Eiranrannan kevyen liikenteen väylää. Kiertoreitti Merikadun kautta.
Hietalahdenranta kaupungin puoleinen kevyen liikenteen väylä välillä Punavuorenkatu-Bulevardi	8:44 - 13:57	Juoksijat kummallakin puolella Hietalahdenrannan kevyen liikenteen väylää. Kiertoreitti Sinebrychoffin puiston kautta.
Baana	8:45 - 9:45	Juoksijat Baanalla. Kiertoreitti Mechelininkatua ja Pohjoisen Rautatiekadun kautta pyöräliikenteelle.
Mechelininkadun alikulun alue	8:54 - 10:55	Juoksijat juoksevat kahteen eri suuntaan alikulkua. Hidaste pyöräliikenteelle.

Ruoholahdenkanavan pohjoispuolen kevyen liikenteen väylä välillä Santakuja-Harmajankatu	8:55 - 9:48	Juoksijat kevyen liikenteen väylällä. Pyöräiliikenteen kiertotie kanavan toista puolta pitkin.
Kellosaarenranta	8:57 - 9:50	Juoksijat kanavan puoleisella kevyen liikenteen väylällä. Pyöräiliikenne tien puolelle tai ajoneuvoväylän toisen puolen kevyen liikenteen väylälle.
Länsisatamankatu välillä Kellosaarenranta-Tammasaarenkatu	8:58 - 9:50	Juoksijat kaupungin (idän) puoleisella kevyen liikenteen väylällä. Pyöräiliikenne tien toiselle puolelle.
Tammasaarenkatu	8:58 - 9:52	Juoksijat etelän puoleisella kevyen liikenteen väylällä. Pyöräiliikenne joko ajoneuvotielle tai tien toiseen reunaan.
Tammasaarenlaituri ja Salmisaarenranta	9:05 - 10:20	Juoksijat menomatalla ajoneuvoväylällä ja takaisin tullessa rannan puoleisella kevyen liikenteen väylällä. Suositus kiertää alue, tarpeen tullen läpi pääsee juoksusuunnan mukaisesti.
Tallberginkatu välillä Salmisaarenranta-Porkkalankatu	9:00 - 10:00	Juoksijat voimalaitoksen puoleisella kevyen liikenteen väylällä. Pyöräilijät ajoneuvoväylälle tai tien toiselle puolelle.
Porkkalankatu - Pikku-Pässin kuja - Salmisaarenkatu Salmisaaren voimalaitoksen puoleinen kevyen liikenteen väylä	9:01 - 10:05	Juoksijat voimalaitoksen puoleisella kevyen liikenteen väylällä. Pyöräilijät ajoneuvoväylälle tai tien toiselle puolelle.
Hiililaiturinkuja	9:03 - 10:10	Juoksijat Hiililaiturinkujalla merenrannassa. Suljettu pyöräliikenteeltä.
Tammasaarenranta	9:06 - 10:15	Juoksijat Tammasaarenrannassa. Pyöräilijöiden kiertoreitti Tammasaarenkadun kautta.
Crusellin silta	9:08 - 10:25	Juoksijat Lauttasaaren puoleisella kevyen liikenteen väylällä. Pyöräiliikenne sillan toiselle puolelle.
Saukonpolku	9:09 - 10:28	Juoksijat juoksevat Saukonpolkua pitkin. Vaihtoehtoisia reittejä löytyy alueelta pyöräliikenteelle.
Saukonkari	9:10 - 10:30	Juoksijat Saukonkarilla meren rannassa. Kiertoreitti Heino Kasken kadun kautta.
Bahamankuja-Bermudankatu-Haitinkuja-Jamaikankatu	9:11 - 10:35	Juoksijat juoksevat halki tämän alueen. Hidaste pyöräliikenteelle.
Kanariankatu	9:11 - 10:36	Juoksijat pohjoisen puoleisella kevyen liikenteen väylällä. Pyöräilijät ajoneuvotielle.
Atlantinkatu välillä Kanariankatu-Saukonkatu	9:12 - 10:40	Juoksijat lännen puoleisella kevyen liikenteen väylällä. Pyöräiliikenne tien toiseen laitaan.

Atlantinkatu välillä Saukonkatu-Länsisatamankatu	9:13 - 10:41	Juoksijat idän puoleisella kevyen liikenteen väylällä. Pyöräliikenne joko ajoneuvotien kautta tai tien toiseen laitaan.
Jätkäsaarenkuja välillä Länsisatamankatu-Malagankatu	9:14 - 10:42	Juoksijat Jätkäsaarenkujalla. Kiertoreitti pyöräilijöille Välimerenkadun kautta.
Hyväntoivonpuiston ja Selkämerenpuiston pyöräbaana	9:15 - 10:47	Juoksijat pyöräbaanalla. Kierro puiston muita teitä hyödyntäen.
Messitytönkatu	9:16 - 10:49	Juoksijat pyöräbaanan ja Selkämerenkadun välissä Messitytönkadun Selkämerenpuiston puoleisella kevyen liikenteen väylällä. Pyöräliikenteen kiertoreitti ajoneuvotien tai tien toisen laidan kautta.
Selkämerenkatu välillä Messitytönkatu-Laivapojankuja	9:16 - 10:50	Juoksijat Selkämerenpuiston puoleisella kevyen liikenteen väylällä. Kiertoreitti ajoneuvoväylää pitkin tai vaihtoehtoisesti tien toiselle puolelle.
Laivapojankuja	9:16 - 10:55	Juoksijat Laivapojankujalla. Kiertoreitti pyöräliikenteelle Välimerenkadun kautta.
Sillilaituri	9:12 - 14:00	Juoksijat Sillilaiturin kevyen liikenteen väylällä. Pyöräilijöiden kiertoreitti ajoneuvoväylää tai Välimerenkatua pitkin.
Tyyneenmerenkatu välillä Välimerenkatu-Rionkatu	9:13 - 13:55	Juoksijat meren puoleisella pyöräväylällä. Kiertoreitti tien toisen laidan kautta.
Jätkäsaarenlaituri	9:14 - 14:03	Juoksijat meren vieressä olevalla baanalla. Suljettu pyöräliikenteeltä.
Hietalahdenranta. Meren puoleinen kevyen liikenteen väylä.	9:15 - 14:08	Kiertoreitti pyöräliikenteelle tien toisen laidan kautta.
Telakkakatu etelään päin menevä ajoneuvokaista välillä Punavuorenkatu-Hernesaarenkatu	9:20 - 14:20	Kiertoreitti pyöräliikenteelle tien toisen laidan kautta.
Eiranranta, kaupungin puoleinen kevyen liikenteen väylä välillä Pyhiinvaeltajanpuisto-Hylkeenpyytäjänkatu	9:23 - 14:25	Juoksijat kummallakin puolella Eiranrantaa. Pyöräliikenne joko ajoneuvoväylän kautta tai rantateitä pitkin.
Hernesaarenranta	9:24 - 14:35	Juoksijat kiertävät Hernesaarenrannan ympäri tien kummankin laidan kevyen liikenteen väylää pitkin. Pyöräliikenne ensisijaisesti ajoneuvoväylälle.
Eiranranta-Merisatamanranta eteläpuolen kevyen liikenteen väylä ajoneuvoväylän vieressä	9:27 - 14:45	Kiertoreitti pyöräliikenteelle tien toisen laidan kautta.

Jalankulkijat:

Jalankulkijat		
Paikka	Kellonaika	Huomioita
Merisatamanranta-Ehrenströmintie rantaraitti Cafe Caruselin ja Mattolaiturin välissä		
Laivasillankatu välillä Olympiaterminaali-Itäinen Puistotie	8:34 - 13:25	Juoksijat etelän puoleisella kevyen liikenteen väylällä. Jalankulkijat tien toiseen reunaan.
Iso Puistotie	8:34 - 13:30	Juoksijat juoksevat edestakaisin Isoa Puistotietä. Jalankulun kiertoreitti Kaivopuiston muita kevyen liikenteen väyliä pitkin.
Puistokatu	8:37 - 13:37	Juoksijat etelän puoleisella kevyen liikenteen väylällä. Jalankulkijat tien toiseen reunaan.
Merikatu, Meripuiston puoleinen kevyen liikenteen väylä välillä Neitsytpolku-Merisatamanranta	8:38 - 13:40	Juoksijat puiston puoleisella kevyen liikenteen väylällä. Jalankulku tien toiseen puolen kautta.
Eiranranta, kaupungin puoleinen kevyen liikenteen väylä välillä Merisatamanranta-Telakkakatu	8:40 - 13:43	Juoksijat kummallakin puolella Eiranrannan kevyen liikenteen väylää. Kiertoreitti Merikadun tai rantaraitin kautta.
Telakkakatu idän puoleinen jalankulkuväylä välillä Eiranranta-Speranskintie	8:41 - 13:48	Juoksijat täällä puolen tietä. Jalankulkijat tien toiselle sivulle.
Perämiehenkatu Telakkapuiston puoleinen kevyen liikenteen väylä	8:43 - 13:55	Juoksijat täällä puolen tietä. Jalankulkijat tien toiselle sivulle.
Punavuorenkatu välillä Perämiehenkatu-Telakkakatu	8:43 - 13:56	Juoksijat Sinebrychoffin puiston puoleisella kevyen liikenteen väylällä. Jalankulkijat toisen puolen kevyen liikenteen väylälle.
Hietalahdenranta kaupungin puoleinen kevyen liikenteen väylä välillä Punavuorenkatu-Bulevardi	8:44 - 13:57	Juoksijat kummallakin puolella Hietalahdenrannan kevyen liikenteen väylää. Kiertoreitti Sinebrychoffin puiston kautta.
Baana	8:45 - 9:45	Juoksijat Baanalla. Kiertoreitti Mechelininkadun ja Pohjoisen Rautatiekadun kautta tai Kampin läpi.
Mechelininkadun alikulun alue	8:54 - 10:55	Juoksijat juoksevat kahteen eri suuntaan alikulua. Hidaste jalankulkijoille.
Ruoholahdenkanavan pohjoispuolen kevyen liikenteen väylä välillä Santakuja-Harmajankatu	8:55 - 9:48	Juoksijat kevyen liikenteen väylällä. Jalankulun kiertotie kanavan toista puolta pitkin.
Kellosaarenranta	8:57 - 9:50	Juoksijat kanavan puoleisella kevyen liikenteen väylällä. Jalankulkijat ajoneuvoväylän toisen puolen kevyen liikenteen väylälle.

Länsisatamankatu välillä Kellosaarenranta-Tammasaarenkatu	8:58 - 9:50	Juoksijat kaupungin (idän) puoleisella kevyen liikenteen väylällä. Jalankulkijat tien toiselle puolelle.
Tammasaarenkatu	8:58 - 9:52	Juoksijat etelän puoleisella kevyen liikenteen väylällä. Jalankulkijat tien toiseen reunaan.
Tammasaarenlaituri ja Salmisaarenranta	9:05 - 10:20	Juoksijat menomatalla ajoneuvoväylällä ja takaisin tullessa rannan puoleisella kevyen liikenteen väylällä. Suositus kiertää alue, tarpeen tullen läpi pääsee juoksusuunnan mukaisesti.
Tallberginkatu välillä Salmisaarenranta-Porkkalankatu	9:00 - 10:00	Juoksijat voimalaitoksen puoleisella kevyen liikenteen väylällä. Jalankulkijat tien toiselle puolelle.
Porkkalankatu - Pikku-Pässin kuja - Salmisaarenkatu Salmisaaren voimalaitoksen puoleinen kevyen liikenteen väylä	9:01 - 10:05	Juoksijat voimalaitoksen puoleisella kevyen liikenteen väylällä. Jalankulkijat tien toiselle puolelle.
Hiililaiturinkuja	9:03 - 10:10	Juoksijat Hiililaiturinkujalla merenrannassa. Suljettu jalankululta.
Tammasaarenranta	9:06 - 10:15	Juoksijat Tammasaarenrannassa. Jalankulun kiertoreitti Tammasaarenkadun kautta.
Crusellin silta	9:08 - 10:25	Juoksijat Lauttasaaren puoleisella kevyen liikenteen väylällä. Jalankulkijat sillan toiselle puolelle.
Saukonpolku	9:09 - 10:28	Juoksijat juoksevat Saukonpolkua pitkin. Vaihtoehtoisia reittejä löytyy alueelta jalankulkijoille.
Saukonkari	9:10 - 10:30	Juoksijat Saukonkarilla meren rannassa. Kiertoreitti Heino Kasken kadun kautta.
Bahamankuja-Bermudankatu-Haitinkuja-Jamaikankatu	9:11 - 10:35	Juoksijat juoksevat halki tämän alueen. Hidaste jalankulkijoille.
Kanariankatu	9:11 - 10:36	Juoksijat pohjoisen puoleisella kevyen liikenteen väylällä. Hidaste jalankulkijoille.
Atlantinkatu välillä Kanariankatu-Saukonkatu	9:12 - 10:40	Juoksijat lännen puoleisella kevyen liikenteen väylällä. Jalankulkijat tien toiseen laitaan.
Atlantinkatu välillä Saukonkatu-Länsisatamankatu	9:13 - 10:41	Juoksijat idän puoleisella kevyen liikenteen väylällä. Jalankulkijat tien toiseen laitaan.
Jätkäsaarenkuja välillä Länsisatamankatu-Malagankatu	9:14 - 10:42	Juoksijat Jätkäsaarenkujalla. Kiertoreitti jalankulkijoille Välimerenkadun kautta.
Hyväntoivonpuiston ja Selkämerenpuiston baana	9:15 - 10:47	Juoksijat pyöräbaanalla. Kierto puiston muita teitä hyödyntäen.
Messitytönkatu	9:16 - 10:49	Juoksijat pyöräbaanan ja Selkämerenkadun välissä Messitytönkadun Selkämerenpuiston puoleisella kevyen liikenteen

		väylällä. Jalankulkijoiden kiertoreitti tien toisen laidan kautta.
Selkämerenkatu välillä Messitytönkatu-Laivapojankuja	9:16 - 10:50	Juoksijat Selkämerenpuiston puoleisella kevyen liikenteen väylällä. Kiertoreitti tien toiselle puolelle.
Laivapojankuja	9:16 - 10:55	Juoksijat Laivapojankujalla. Kiertoreitti jalankulkijoille Välimerenkadun kautta.
Sillilaituri	9:12 - 14:00	Juoksijat Sillilaiturin kevyen liikenteen väylällä. Jalankulkijoiden kiertoreitti Välimerenkatua pitkin.
Jätkäsaarenlaituri	9:14 - 14:03	Juoksijat meren vieressä olevalla baanalla. Hidaste jalankululle.
Hietalahdenranta. Meren puoleinen kevyen liikenteen väylä.	9:15 - 14:08	Kiertoreitti jalankululle tien toisen laidan kautta.
Eiranranta, kaupungin puoleinen kevyen liikenteen väylä välillä Pyhiinvaeltajanpuisto-Hylkeenpyytäjänkatu	9:23 - 14:25	Juoksijat kummallakin puolella Eiranrantaa. Jalankulun kiertoreitti rantateitä pitkin.
Hernesaarenranta	9:24 - 14:35	Juoksijat kiertävät Hernesaarenrannan ympäri tien kummankin laidan kevyen liikenteen väylää pitkin. Hidaste jalankululle.
Eiranranta-Merisatamanranta eteläpuolen kevyen liikenteen väylä ajoneuvoväylän vieressä	9:27 - 14:45	Kiertoreitti jalankulkijoille tien toisen laidan kautta.

Bussipysäkki:

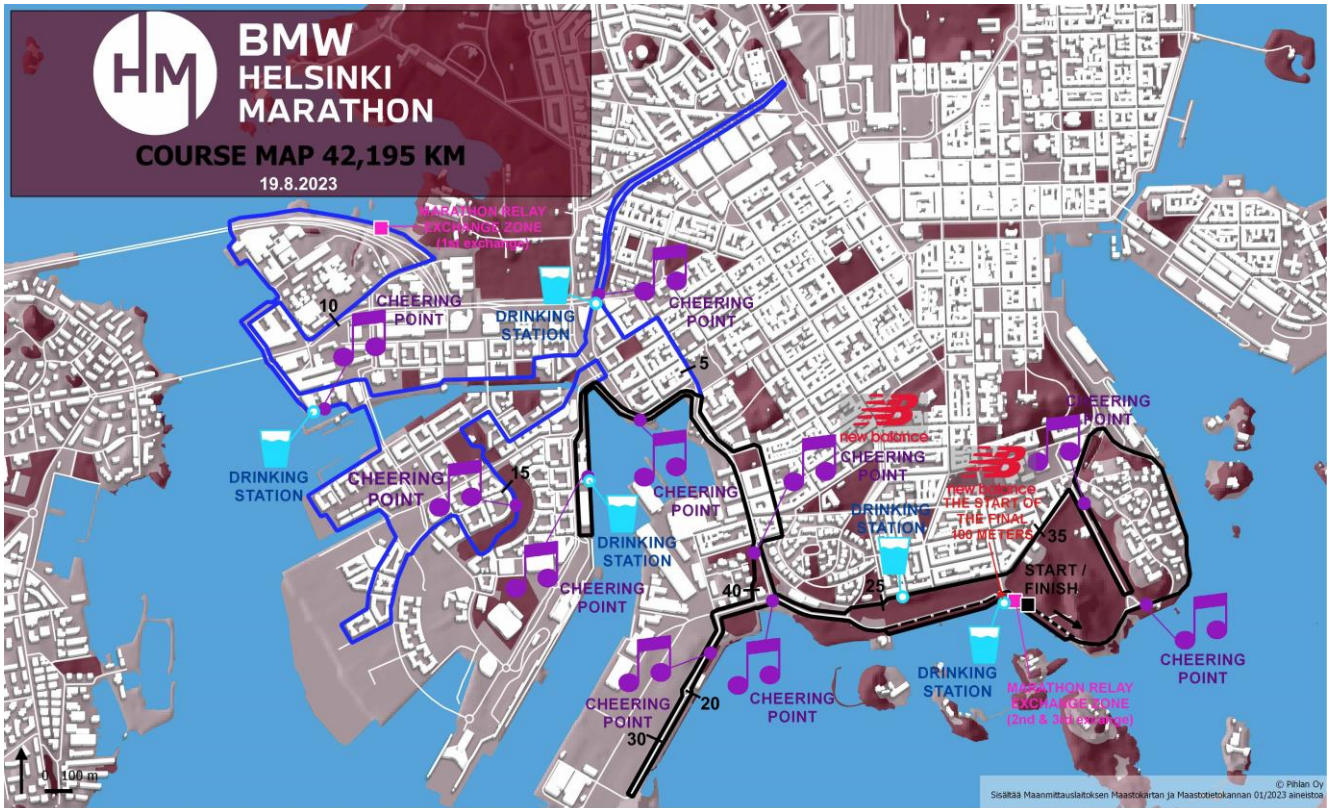
Hietalahden bussipysäkki Punavuoreen päin	22	9:10 - 14:00	Juoksijat ajoneuvoväylällä niin että bussipysäkki pois käytöstä tällä aikavälillä.
--	----	--------------	--

BMW Helsinki Marathonin järjestäjä pahoittelee tapahtuman järjestelyistä aiheutuvaa mahdollista haittaa muulle liikenteelle.

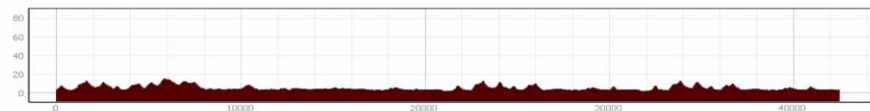
Lisätiedot:

Tekniset karttakuvat liikennejärjestelystä:

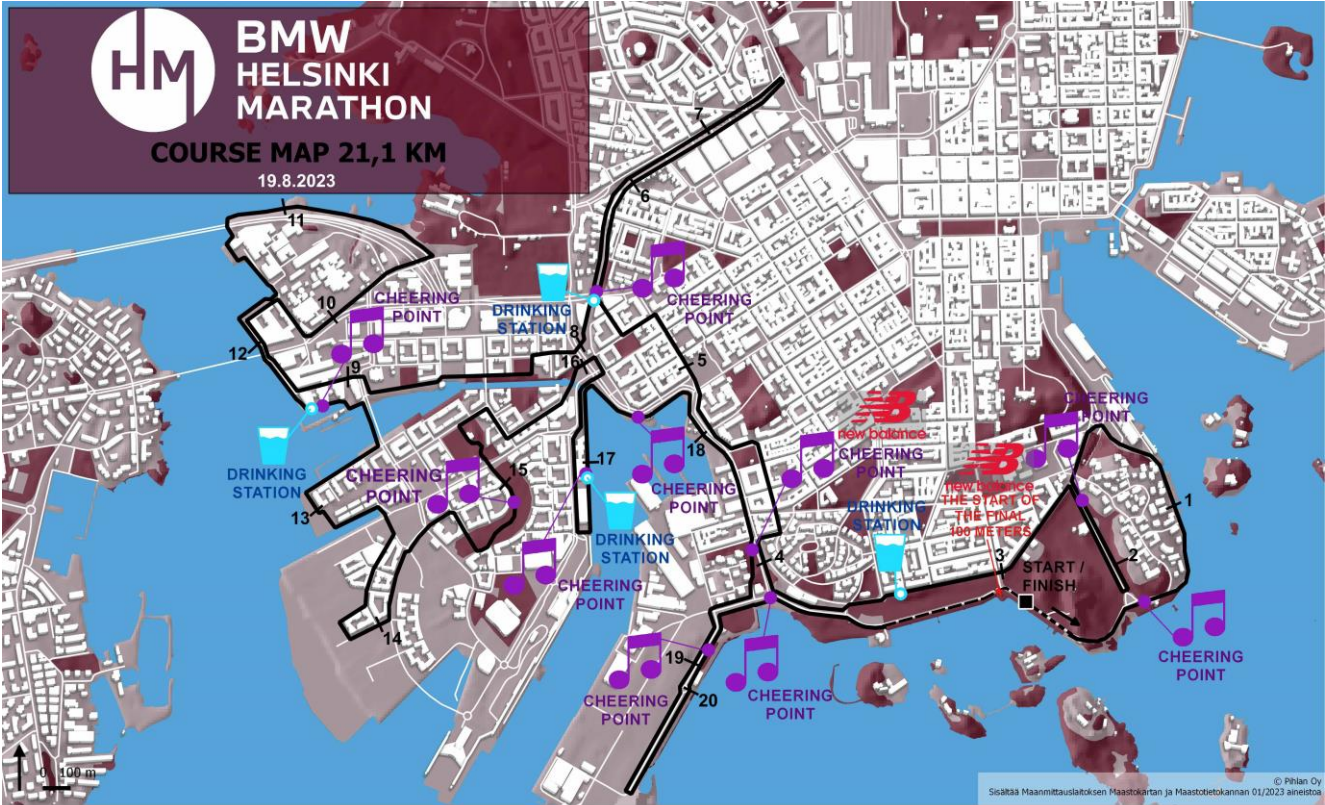
Reittikartta maraton:



- Helsinki Marathon**
- Start straight
 - The main route (3 laps)
 - Extra lap (1st round)
 - Final straight



Reittikartta puolimaraton:

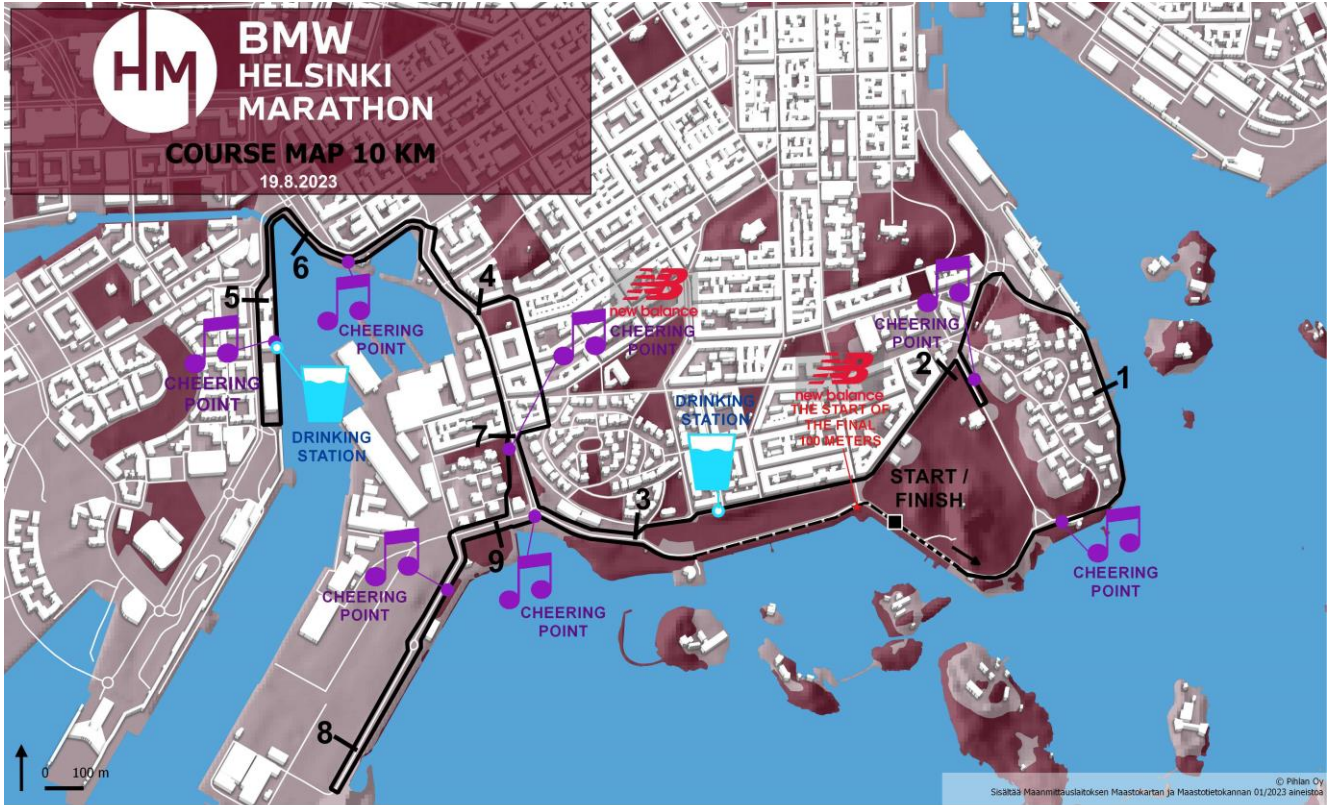


Helsinki Marathon (1/2-marathon)

- The main route
- - - Start straight
- - - Final straight

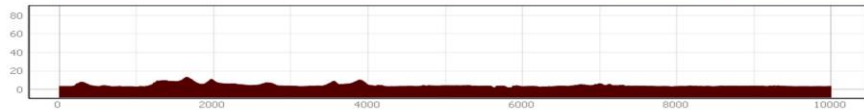


Reittikartta 10 km:



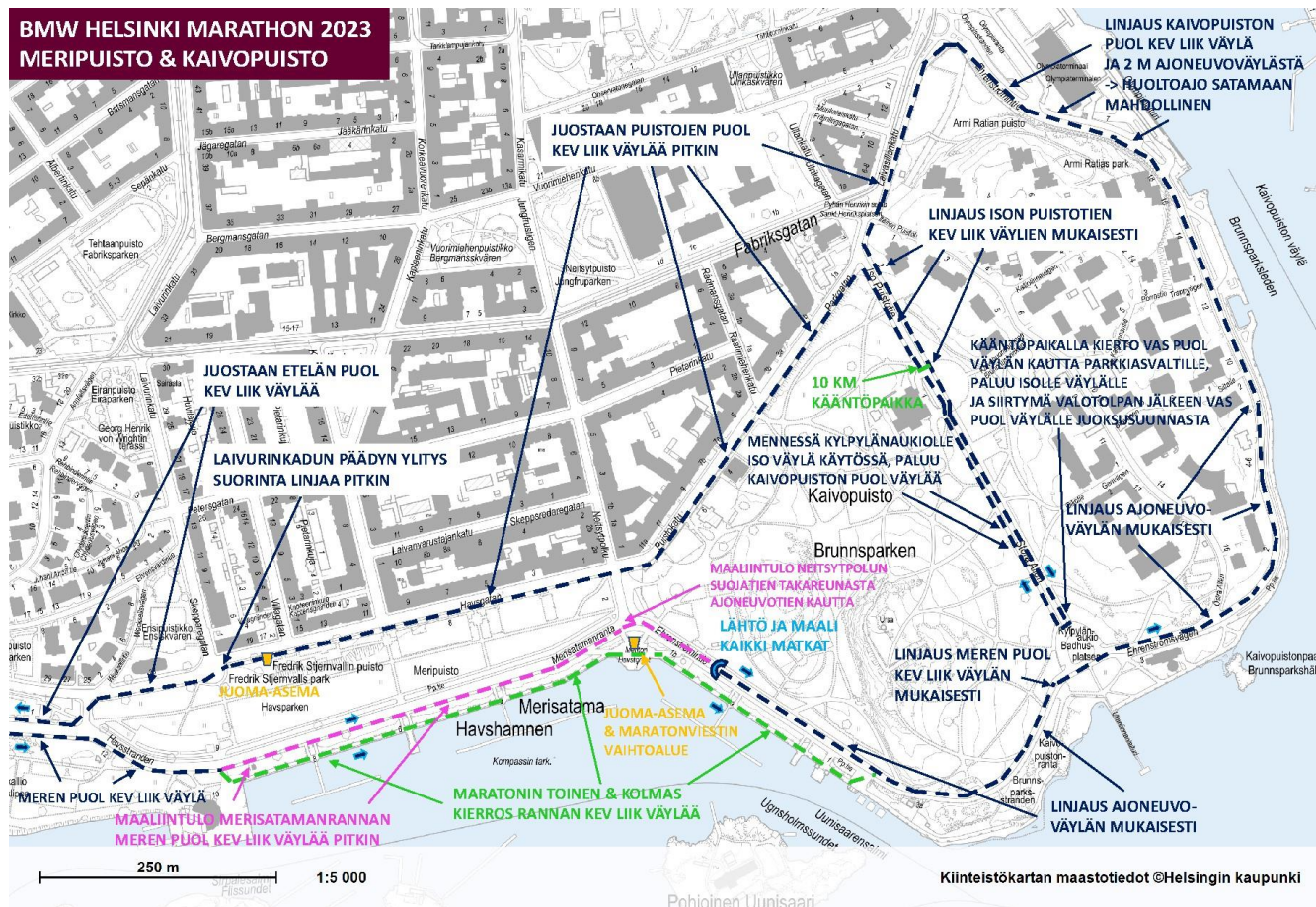
Helsinki Marathon (10 km)

- The main route
- - - Start straight
- · - Final straight

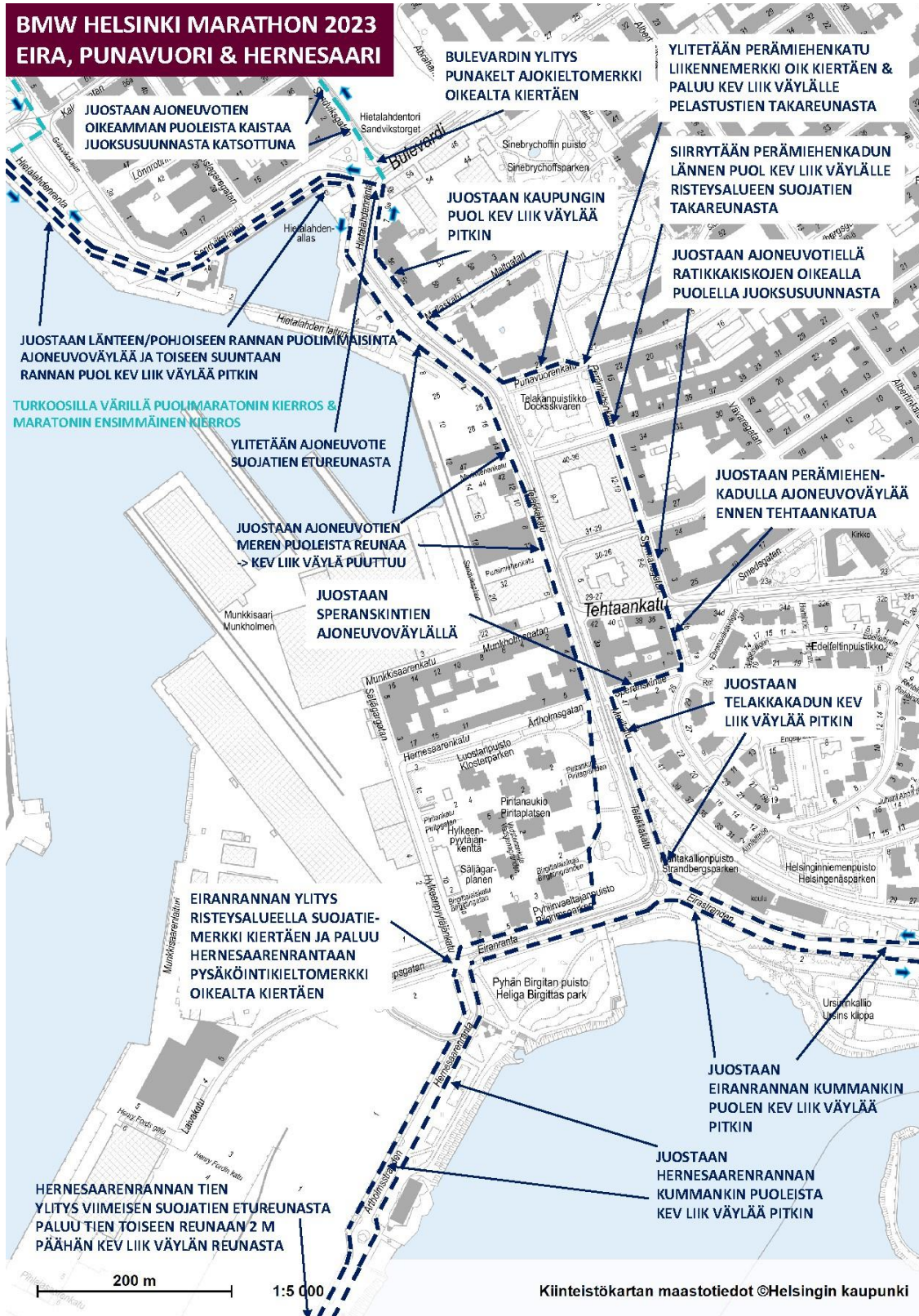


Aluekohtaiset kartat reittilinjauksista

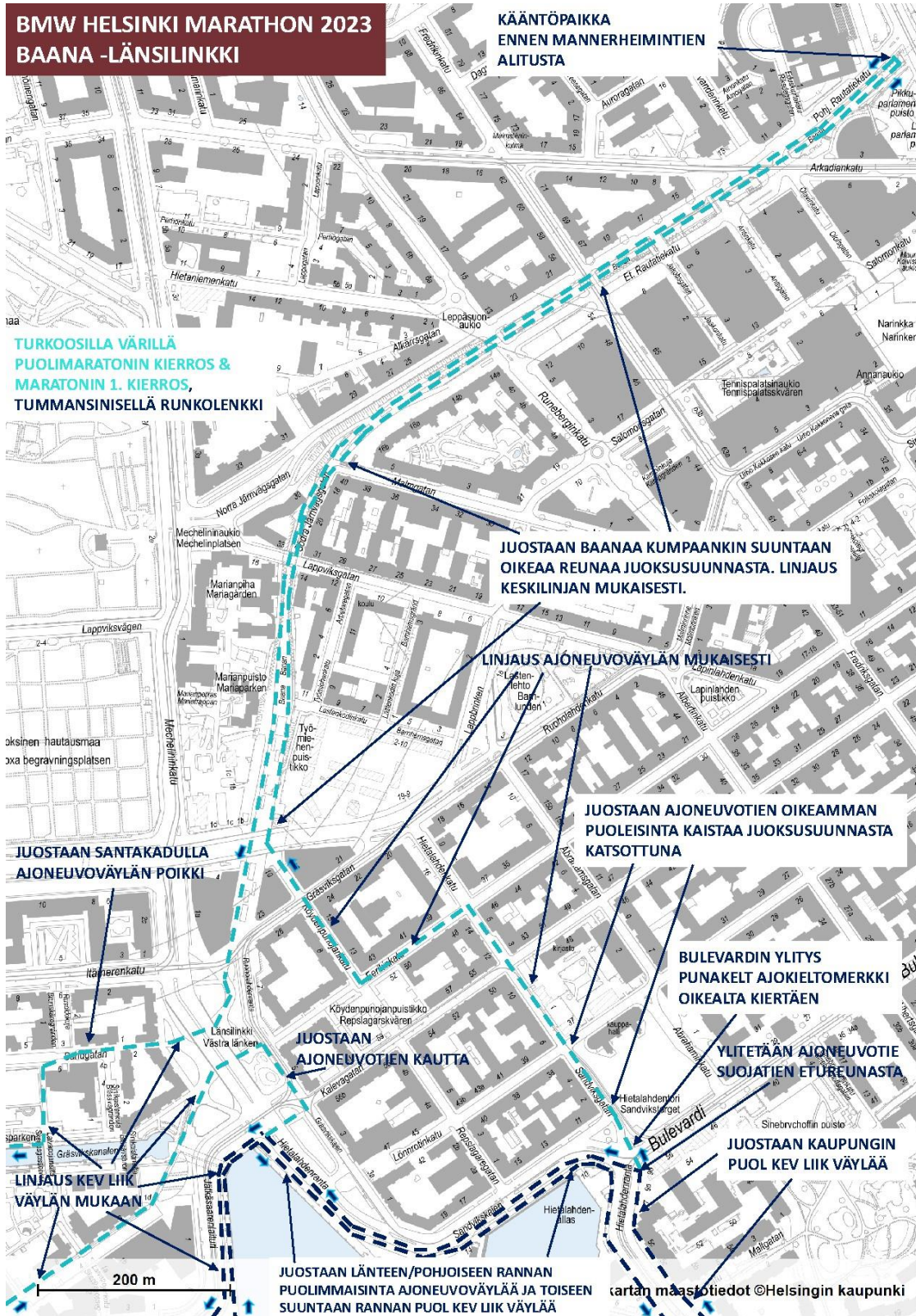
Meripuiston ja Kaivopuiston alue



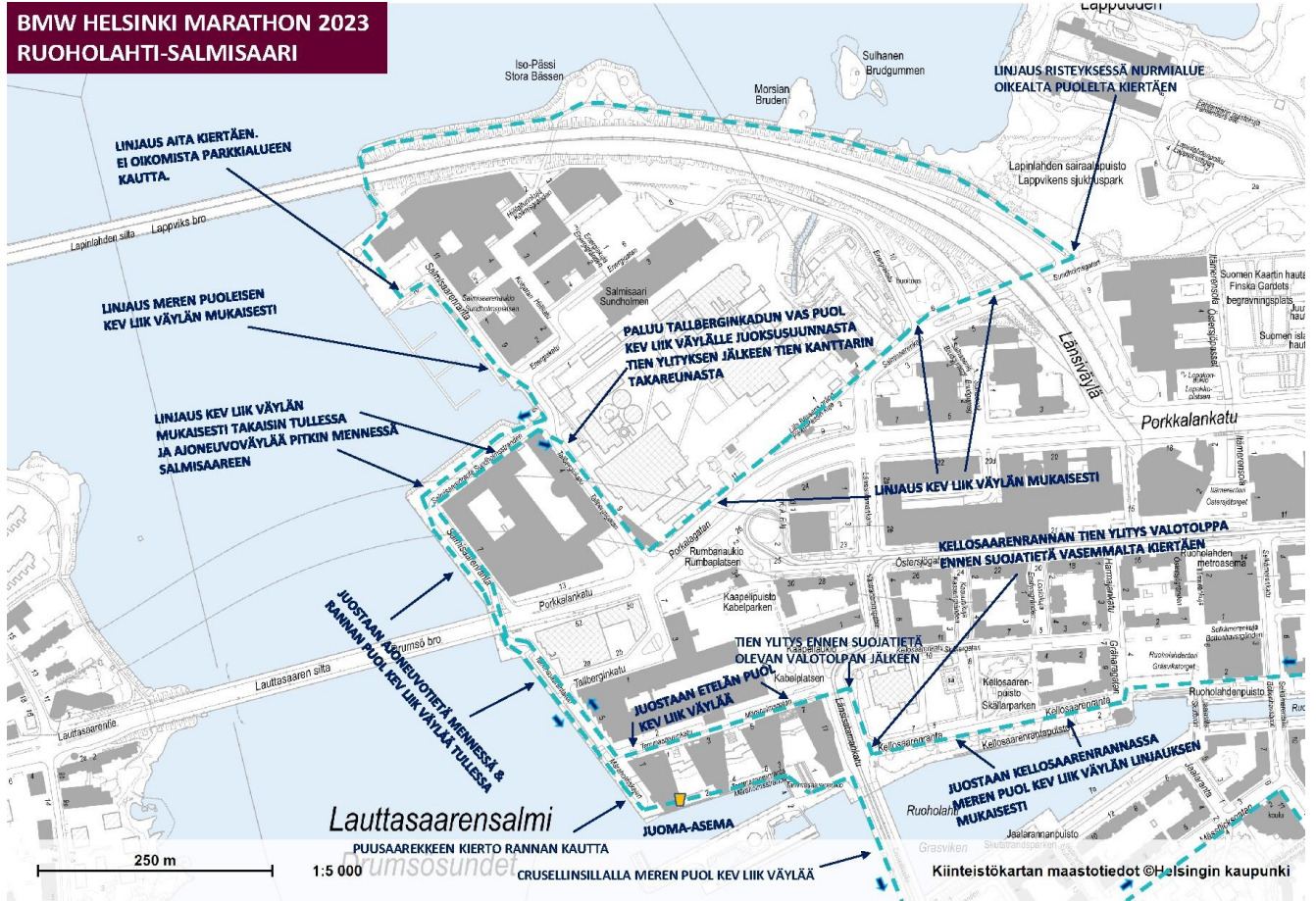
Eiran, Punavuoren ja Hernesaaren alue

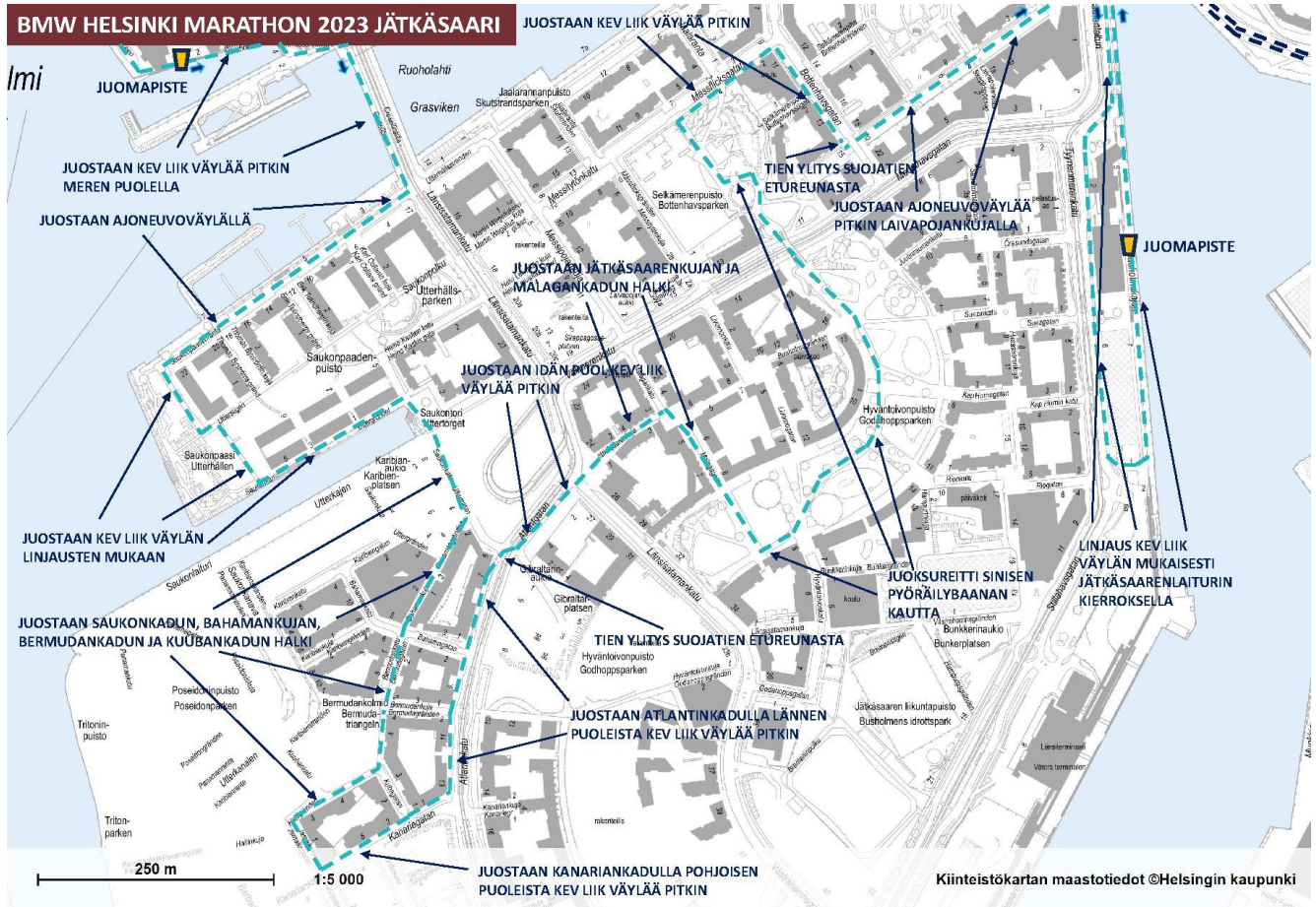


Baanan ja Länsilinkin alue



Ruoholahden ja Salmisaaren alue



Jätkäsaaren alueTyön suorittaja, yhteystiedot

Ramudden Oy

Mikael Anselm Saarinen

anselm.saarinen@ramudden.fi

+358 50 337 66 40

Runner's High Oy

Tapani Virtanen

tapani.virtanen@runhigh.fi

+358 50 574 0267

Työn tilaaja, yhteystiedot

Helsinki Marathon Oy

Tapani Virtanen

info@helsinkimarathon.fi

+358 50 574 0267

XXXXXXX /alueiden valvonta p. 09 310 xxxxx