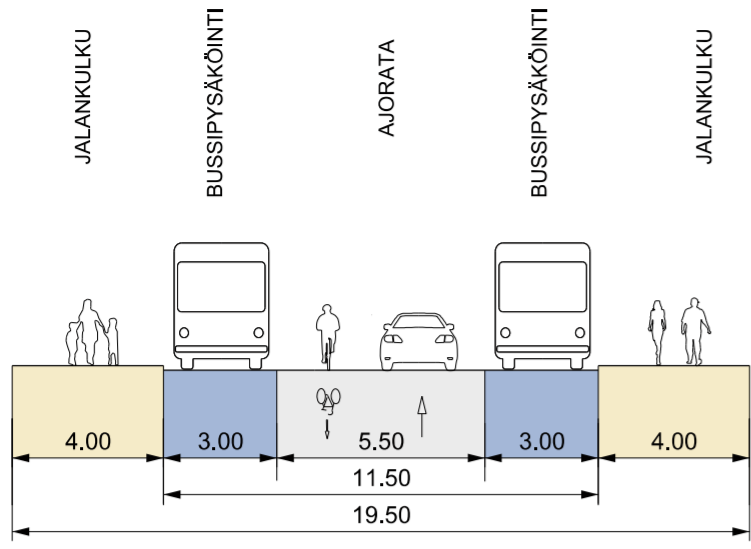
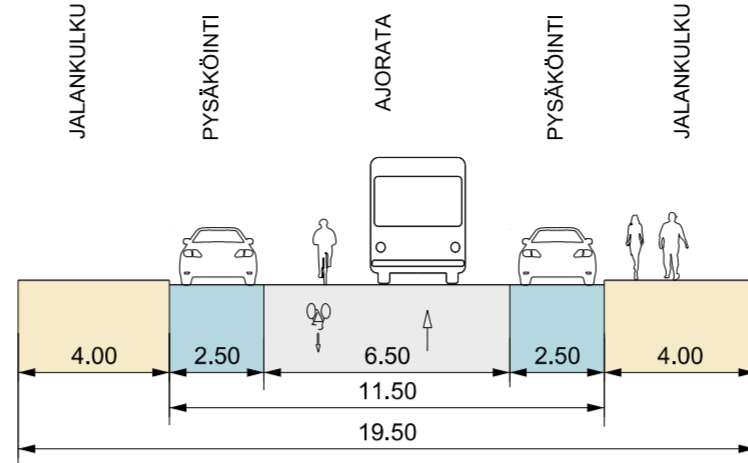


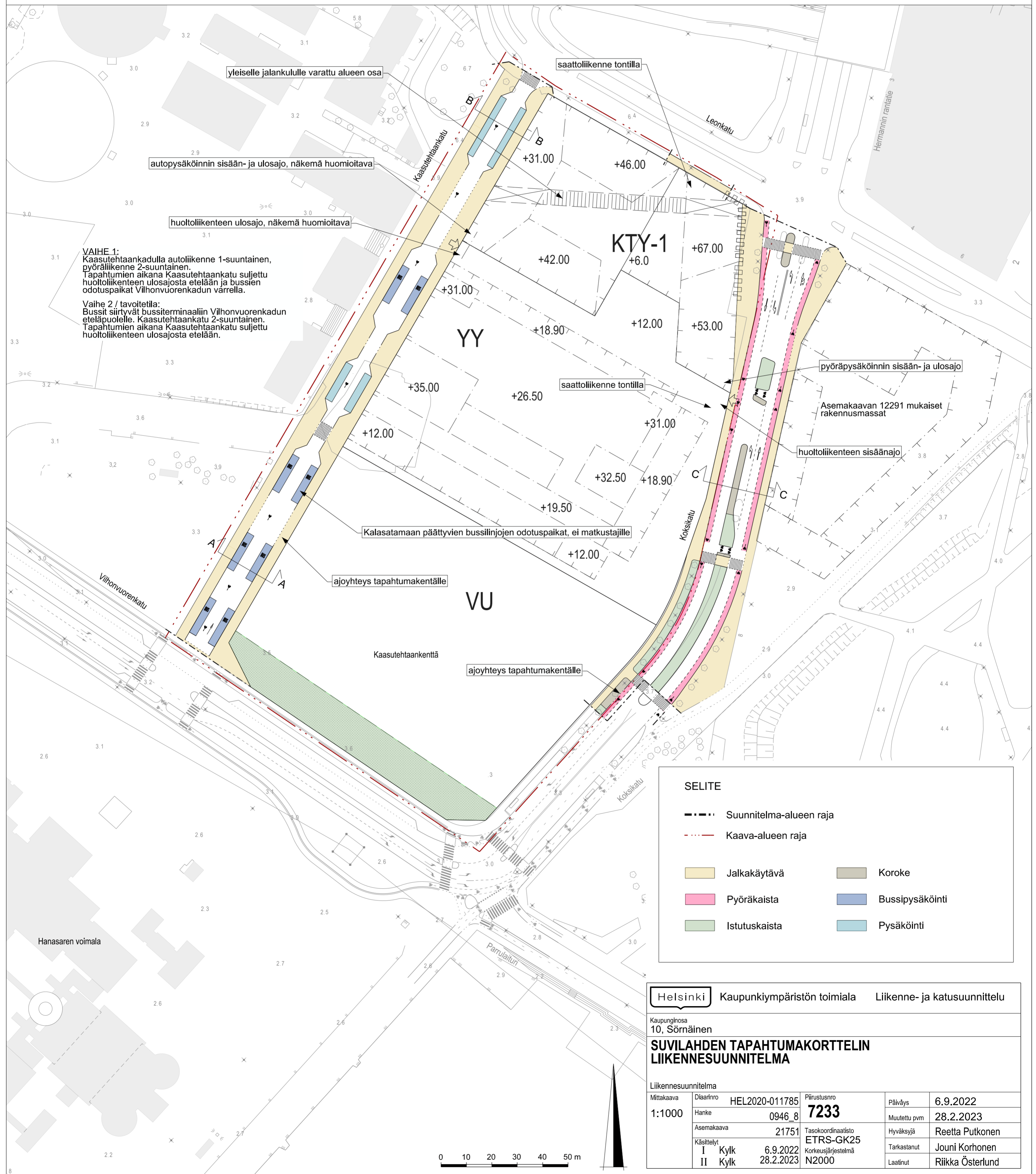
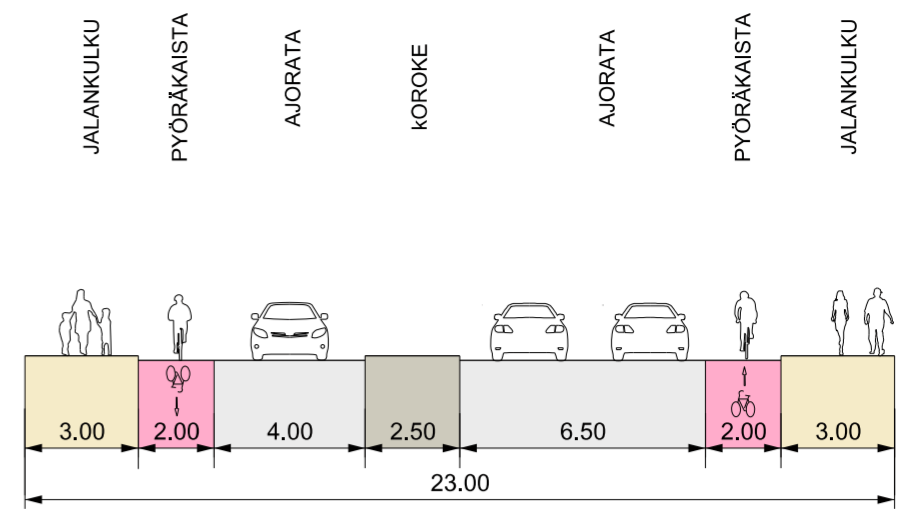
KAASUTEHTAANKATU
leikkaus A-A
1:200



KAASUTEHTAANKATU
leikkaus B-B
1:200



KOKSIKATU
leikkaus C-C
1:200



VAIHE 1:
Kaasutehtaankadulla autoliikenne 1-suuntainen, pyöräliikenne 2-suuntainen. Tapahtumien aikana Kaasutehtaankatu suljettu huoltoliikenteen ulosajosta etelään ja bussien odotuspaikat Vihonvuorenkadun varrella.

Vaihe 2 / tavoitella:
Bussit siirtyvät bussiterminaaliin Vihonvuorenkadun eteläpuolelle. Kaasutehtaankatu 2-suuntainen. Tapahtumien aikana Kaasutehtaankatu suljettu huoltoliikenteen ulosajosta etelään.

SELITE

- Suunnitelma-alueen raja
- Kaava-alueen raja
- Jalkakäytävä
- Pyöräkaista
- Istutuskaista
- Koroke
- Bussipysäköinti
- Pysäköinti

Helsinki Kaupunkiympäristön toimiala Liikenne- ja katusuunnittelu

Kaupunginosa 10, Sörnäinen

SUVILAHDEN TAPAHTUMAKORTTELIN LIIKENNESUUNNITELMA

Liikennesuunnitelma	Mittakaava	Diariinro	HEL2020-011785	Piirustusno	7233	Päiväys	6.9.2022
	1:1000	Hanke	0946_8			Muutettu pvm	28.2.2023
		Asemakaava	21751	Tasokoordinaatio	ETRS-GK25	Hyväksyjä	Reetta Putkonen
		Käsittelyt	I Kylk 6.9.2022	Korkeusjärjestelmä	N2000	Tarkastanut	Jouni Korhonen
			II Kylk 28.2.2023			Laalinut	Riikka Österlund

